Vergelijkingsrapport: 1

Algemene informatie

Naam: Wenninkmolen
Plaats: Lintelo

Adres:
Gendringseweg 27
7122 ME Aalten





Vergelijking - kaarten

Hoogtemetingen 2009

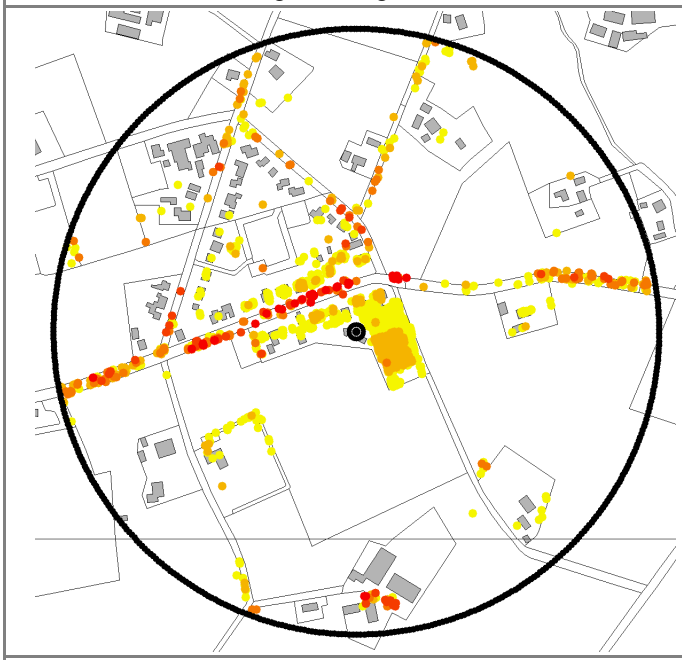

Gestandaardiseerde sectorscores 2009

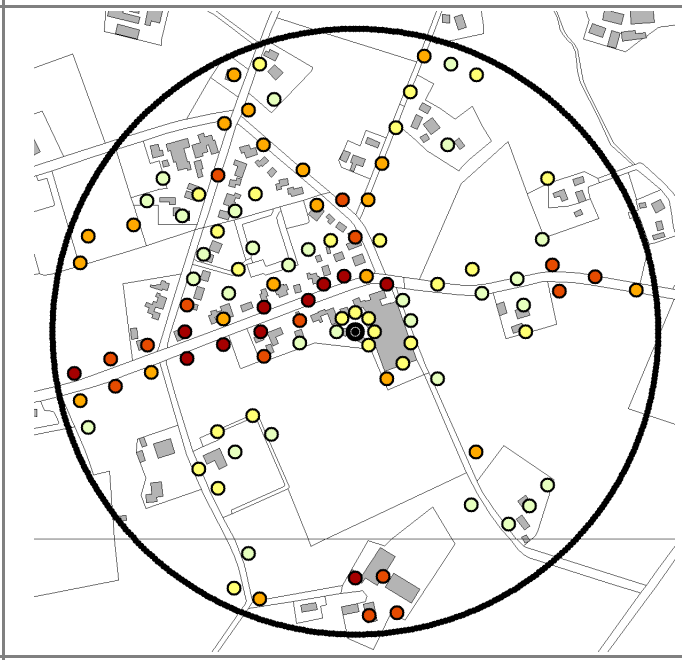

Hoogtemetingen 2023

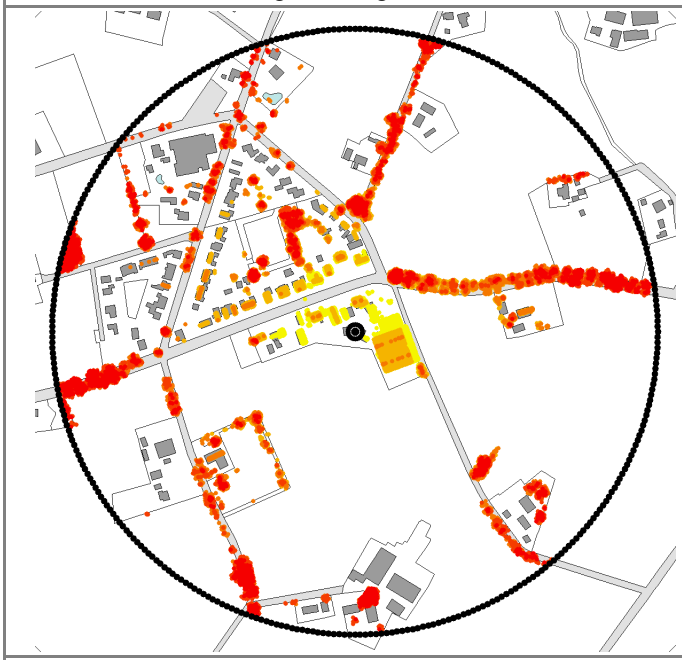

Gestandaardiseerde sectorscores 2023

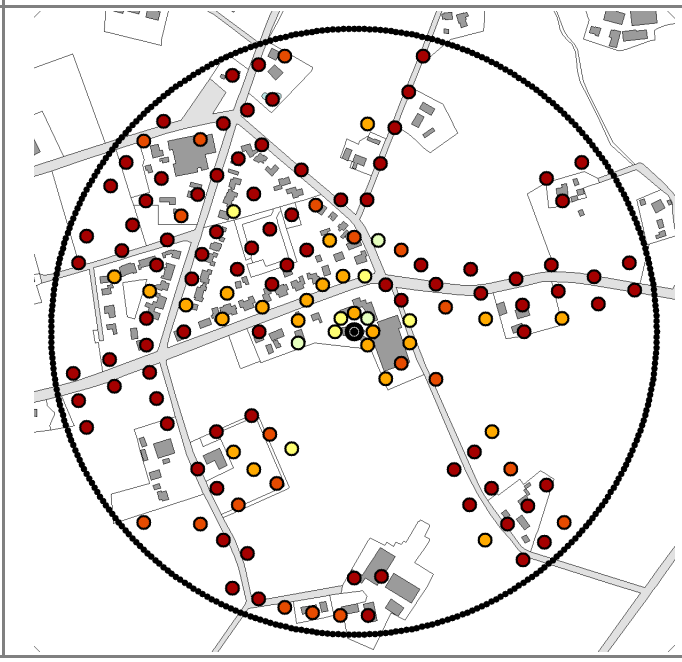

N

0 100 200 300 400 m

Topografische Ondergrond: TOP10NL (2009 en 2022)

categorie	1	2	3	4	5

sectorscore	1	2	3	4	5

Vergelijkingsrapport: 1

Foto's	
N 2009	N 2023
	
NO 2009	NO 2023
	
O 2009	O 2023
	
ZO 2009	ZO 2023
	

Vergelijkingsrapport: 1

Foto's	
Z 2009	Z 2023
	
ZW 2009	ZW 2023
	
W 2009	W 2023
	
NW 2009	NW 2023
	

Vergelijkingsrapport: 2

Algemene informatie

Naam: De Prins van Oranje
Plaats: Bredevoort

Adres:
Landstraat 32
7126 AV Bredevoort





Vergelijking - kaarten

Hoogtemetingen 2009

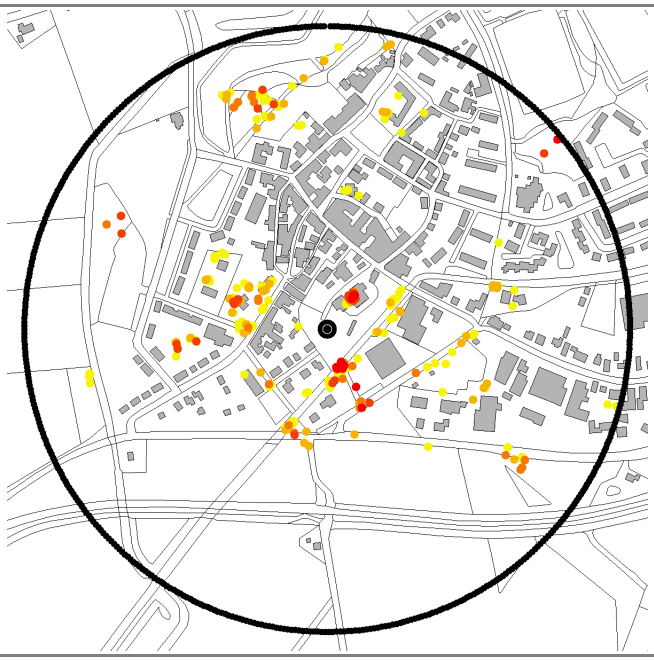

Gestandaardiseerde sectorscores 2009

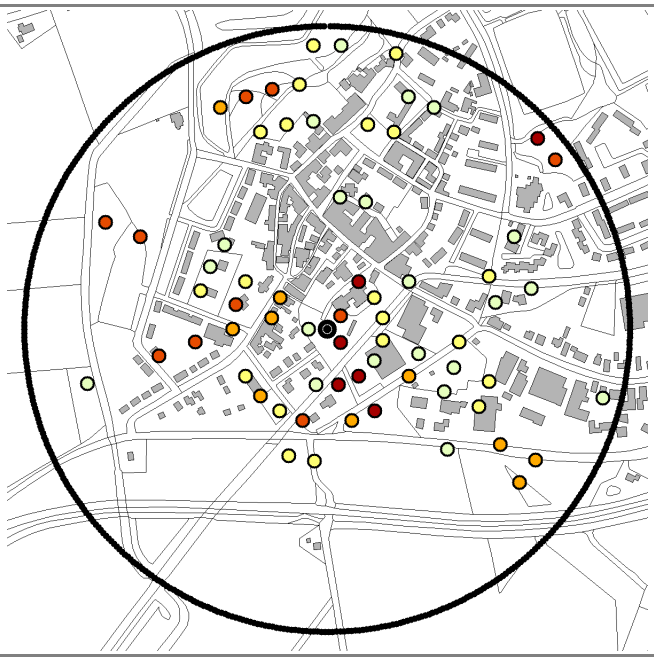

Hoogtemetingen 2023

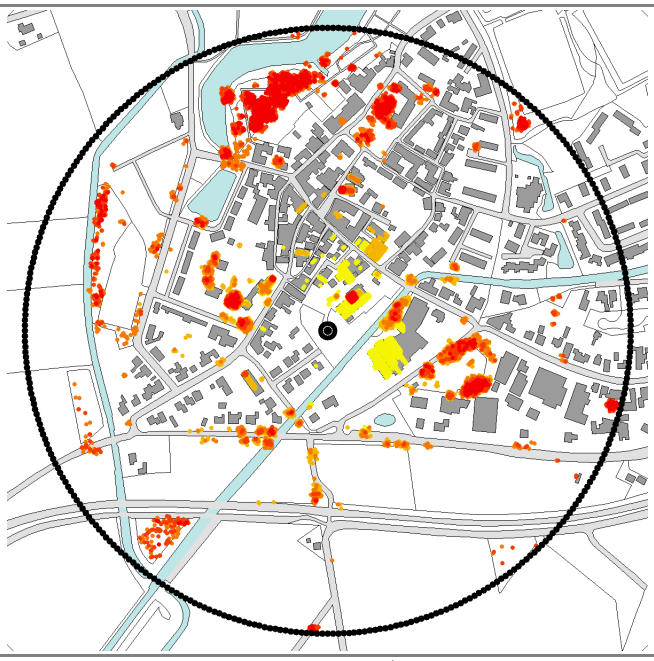

Gestandaardiseerde sectorscores 2023

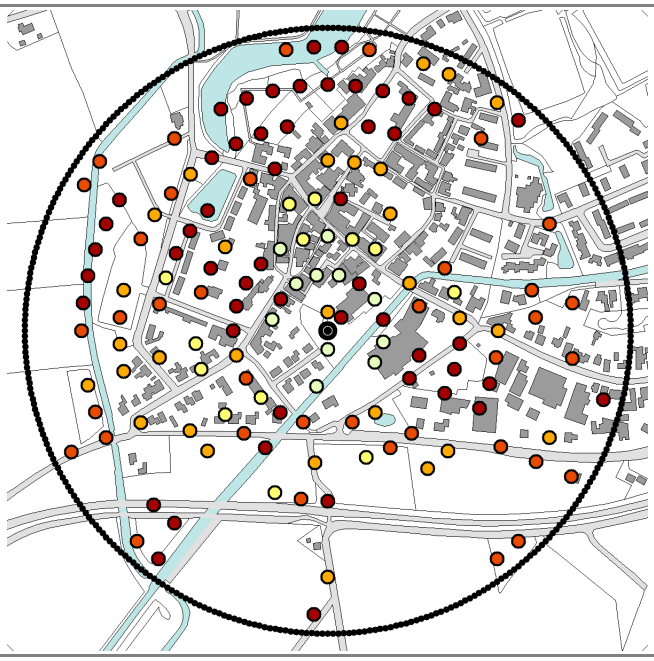

N

0 100 200 300 400 m

Topografische Ondergrond: TOP10NL (2009 en 2022)

categorie	1	2	3	4	5

sectorscore	1	2	3	4	5

Vergelijkingsrapport: 2

Foto's	
N 2009	N 2023
	
NO 2009	NO 2023
	
O 2009	O 2023
	
ZO 2009	ZO 2023
	

Vergelijkingsrapport: 2

Foto's	
Z 2009	Z 2023
	
ZW 2009	ZW 2023
	
W 2009	W 2023
	
NW 2009	NW 2023
	

Vergelijkingsrapport: 3

Algemene informatie

Naam: De Hoop
Plaats: Giesbeek

Adres:
Meentsestraat 3
6987 CH Giesbeek





Vergelijking - kaarten

Hoogtemetingen 2009

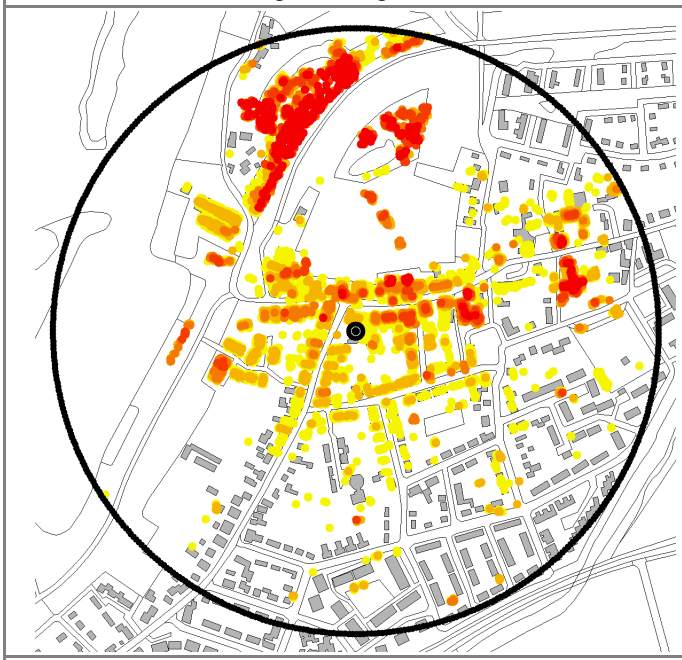

Gestandaardiseerde sectorscores 2009

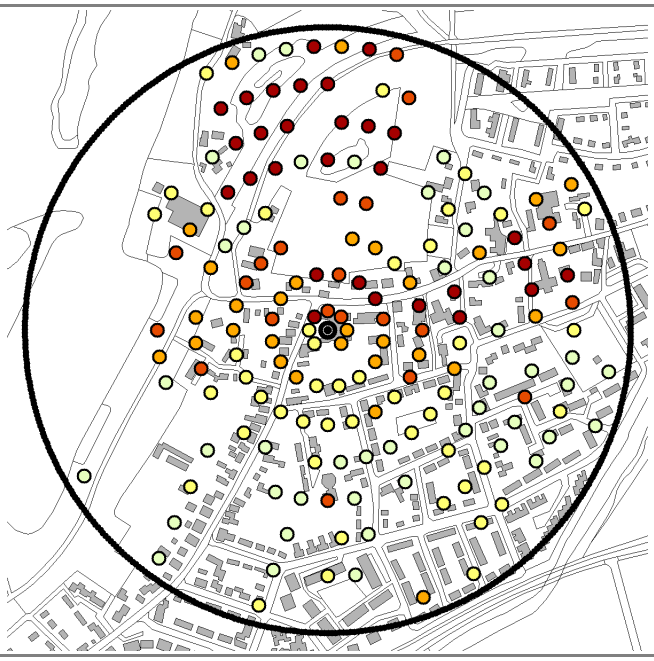

Hoogtemetingen 2023

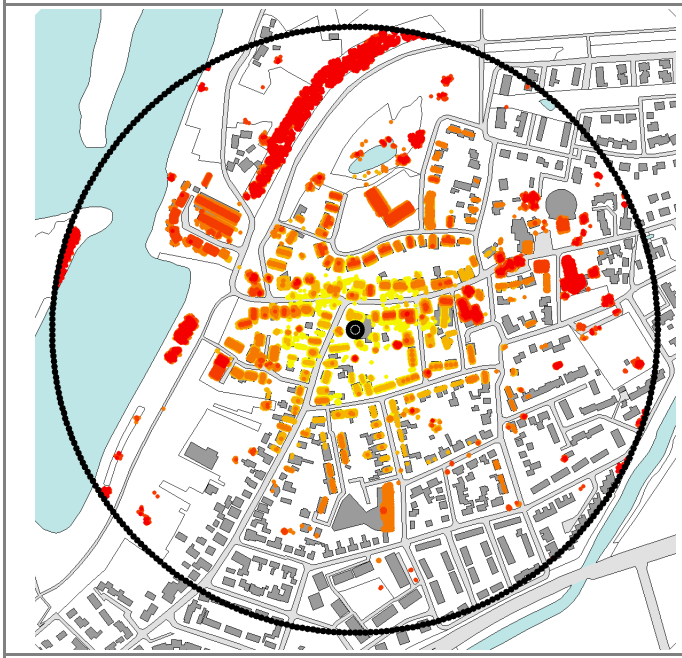

Gestandaardiseerde sectorscores 2023

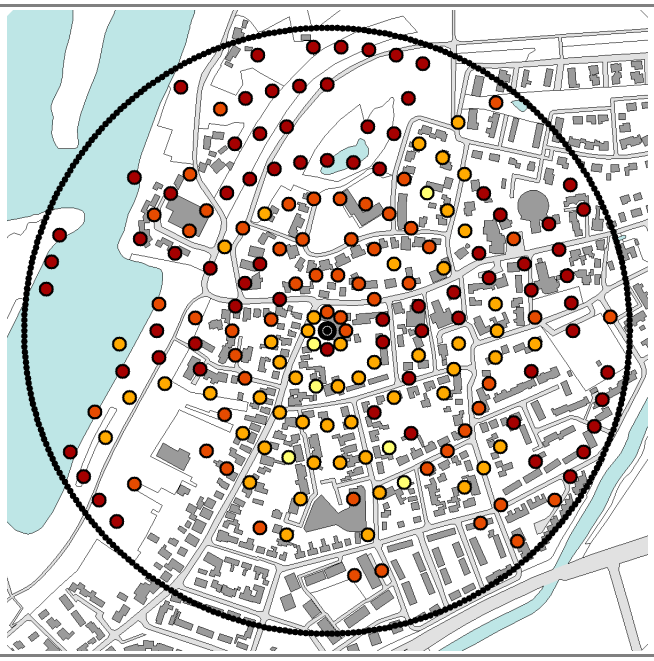

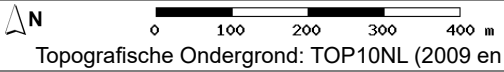

Topografische Ondergrond: TOP10NL (2009 en 2022)

categorie	1	2	3	4	5

sectorscore	1	2	3	4	5

Vergelijkingsrapport: 3

Foto's	
N 2009	N 2023
	
NO 2009	NO 2023
	
O 2009	O 2023
	
ZO 2009	ZO 2023
	

Vergelijkingsrapport: 3

Foto's	
Z 2009	Z 2023
	
ZW 2009	ZW 2023
	
W 2009	W 2023
	
NW 2009	NW 2023
	

Vergelijkingsrapport: 4

Algemene informatie

Naam: "naamloos"
Plaats: Wenum

Adres:
Marleweg 64
7345 DS Wenum Wiesel





Vergelijking - kaarten

Hoogtemetingen 2009

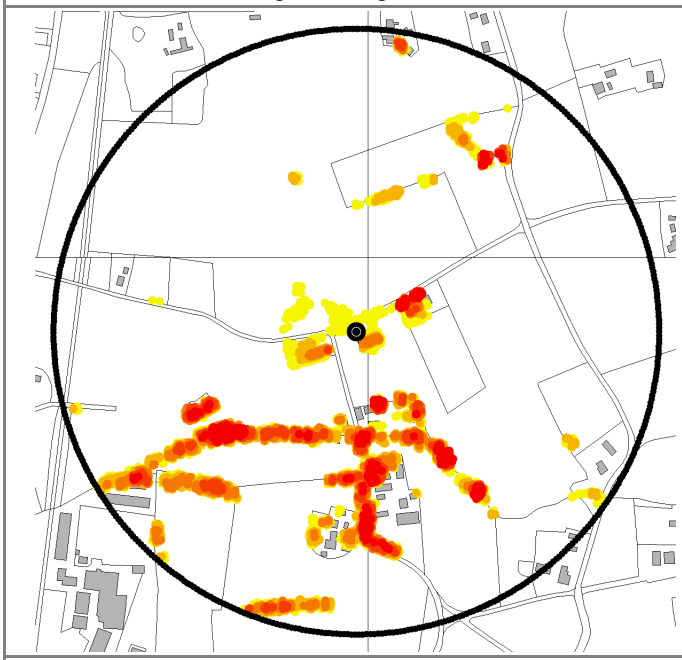

Gestandaardiseerde sectorscores 2009

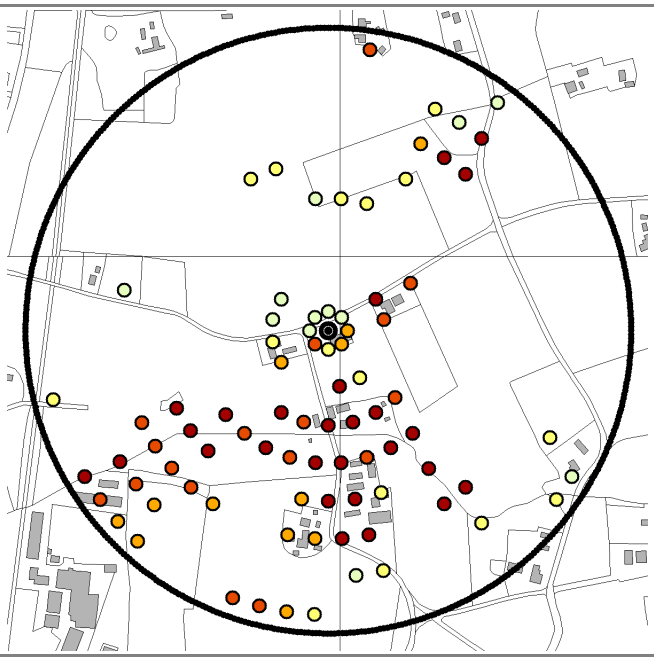

Hoogtemetingen 2023



Gestandaardiseerde sectorscores 2023

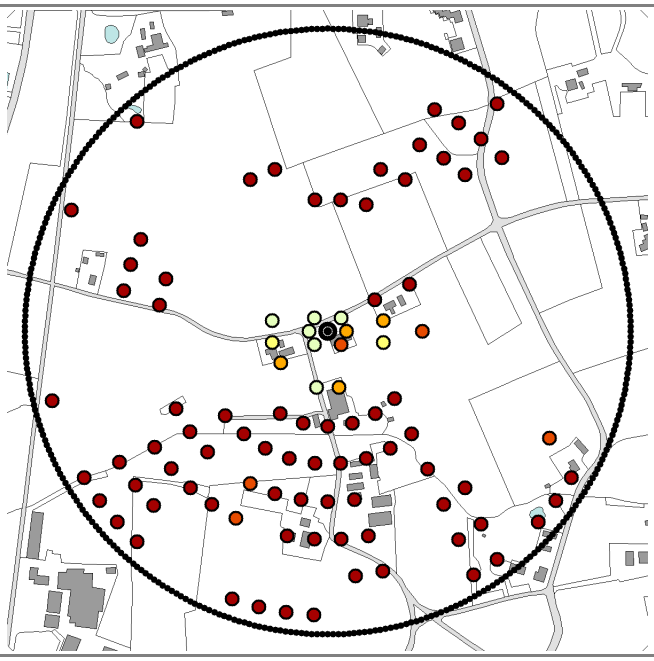

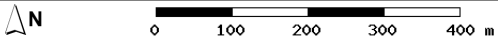

Topografische Ondergrond: TOP10NL (2009 en 2022)

categorie	1	2	3	4	5

sectorscore	1	2	3	4	5

Vergelijkingsrapport: 4

Foto's	
N 2009	N 2023
	
NO 2009	NO 2023
	
O 2009	O 2023
	
ZO 2009	ZO 2023
	

Vergelijkingsrapport: 4

Foto's	
Z 2009	Z 2023
	
ZW 2009	ZW 2023
	
W 2009	W 2023
	
NW 2009	NW 2023
	

Vergelijkingsrapport: 12

Algemene informatie

Naam: Tot Voordeel & Genoegen
Plaats: Alphen (aan de Maas)

Adres:
Molendijk 15a
6626 KA Alphen gld





Vergelijking - kaarten

Hoogtemetingen 2009



Gestandaardiseerde sectorscores 2009



Hoogtemetingen 2023

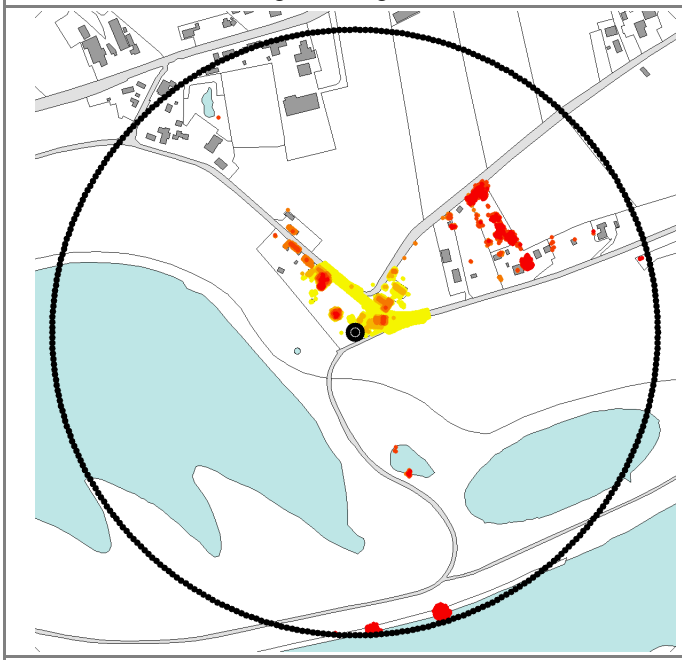

Gestandaardiseerde sectorscores 2023

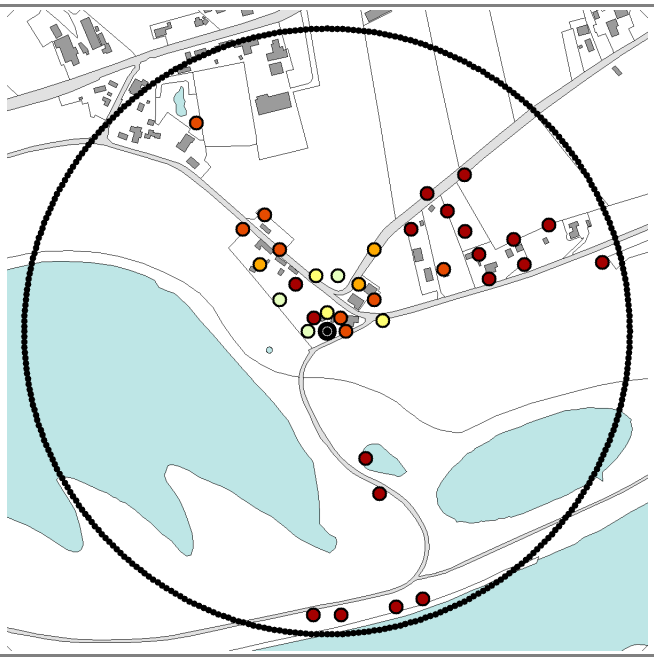

N

0 100 200 300 400 m

Topografische Ondergrond: TOP10NL (2009 en 2022)

categorie	1	2	3	4	5

sectorscore	1	2	3	4	5

Vergelijkingsrapport: 12

Foto's	
N 2009	N 2023
	
NO 2009	NO 2023
	
O 2009	O 2023
	
ZO 2009	ZO 2023
	

Vergelijkingsrapport: 12

Foto's	
Z 2009	Z 2023
	
ZW 2009	ZW 2023
	
W 2009	W 2023
	
NW 2009	NW 2023
	

Vergelijkingsrapport: 13

Algemene informatie

Naam: De Kroon / Klarendalse Molen
Plaats: Arnhem

Adres:
Klarendalseweg 82
6822 GC Arnhem





Vergelijking - kaarten

Hoogtemetingen 2009

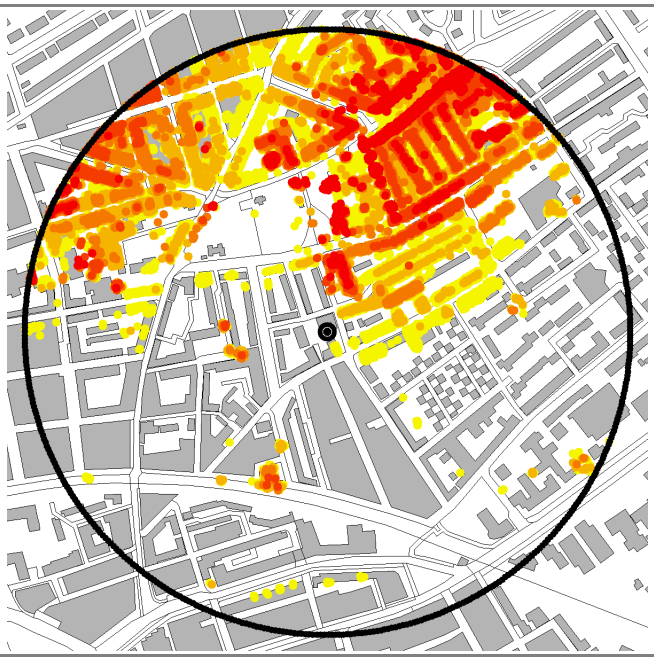

Gestandaardiseerde sectorscores 2009

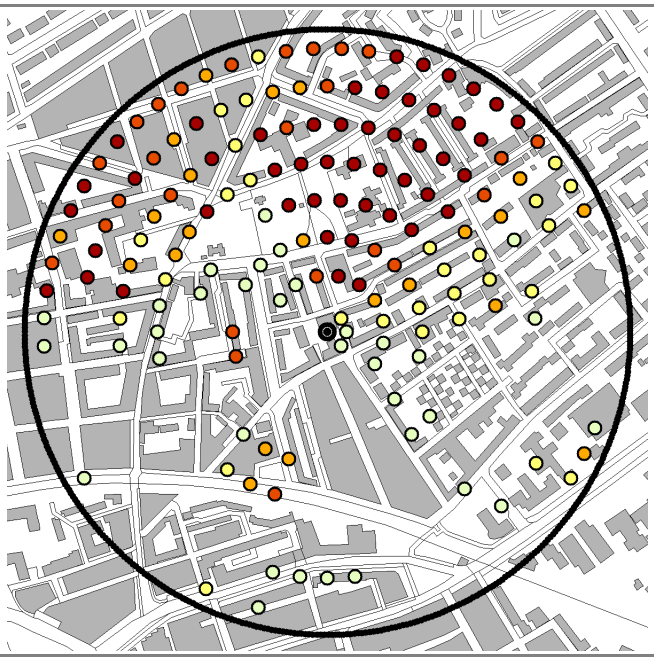

Hoogtemetingen 2023

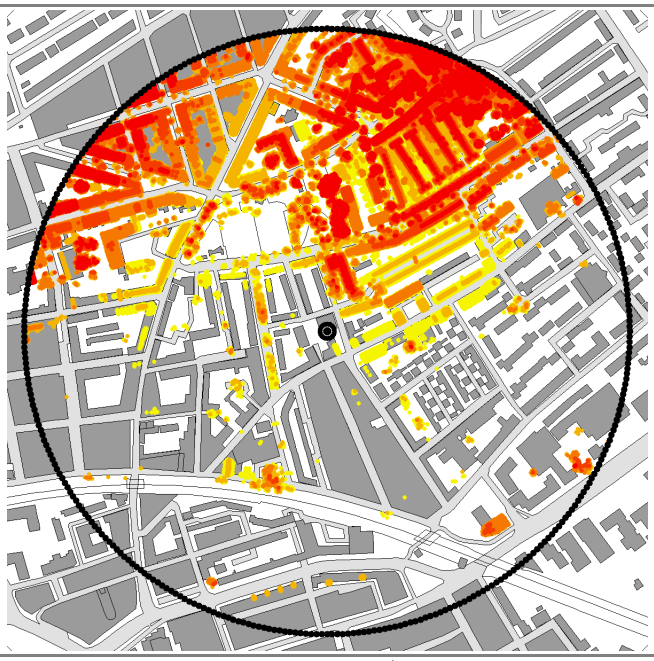

Gestandaardiseerde sectorscores 2023

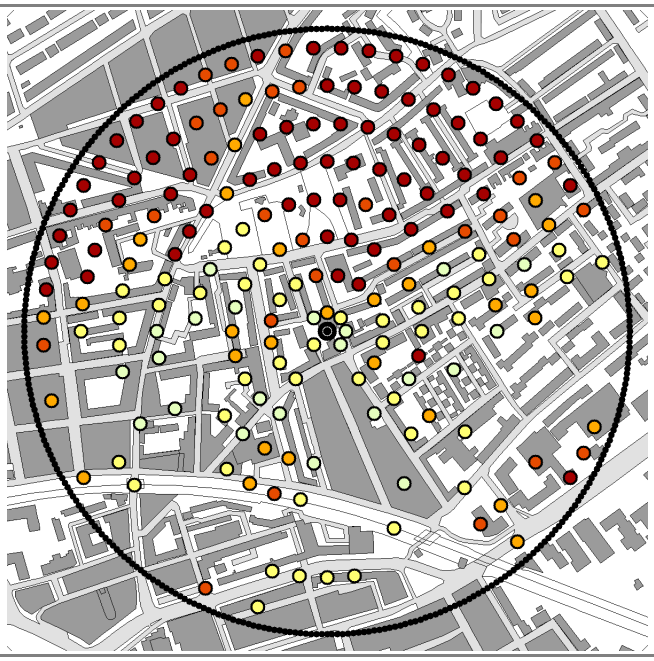

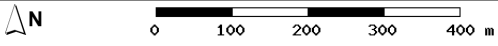

Topografische Ondergrond: TOP10NL (2009 en 2022)

categorie	1	2	3	4	5

sectorscore	1	2	3	4	5

Vergelijkingsrapport: 13

Foto's	
N 2009	N 2023
	
NO 2009	NO 2023
	
O 2009	O 2023
	
ZO 2009	ZO 2023
	

Vergelijkingsrapport: 13

Foto's	
Z 2009	Z 2023
	
ZW 2009	ZW 2023
	
W 2009	W 2023
	
NW 2009	NW 2023
	

Vergelijkingsrapport: 14

Algemene informatie

Naam: De Hoop
Plaats: Elden

Adres:
Molenweg 1C
6842 BG Arnhem





Vergelijking - kaarten

Hoogtemetingen 2009

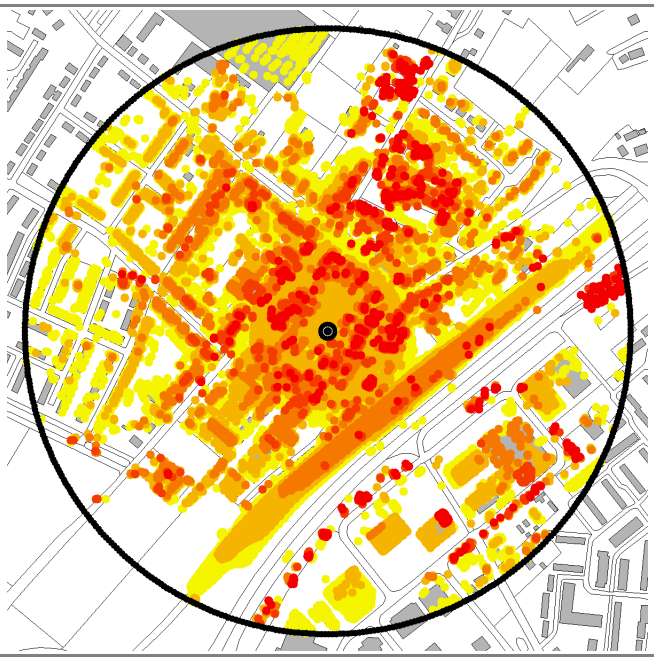

Gestandaardiseerde sectorscores 2009

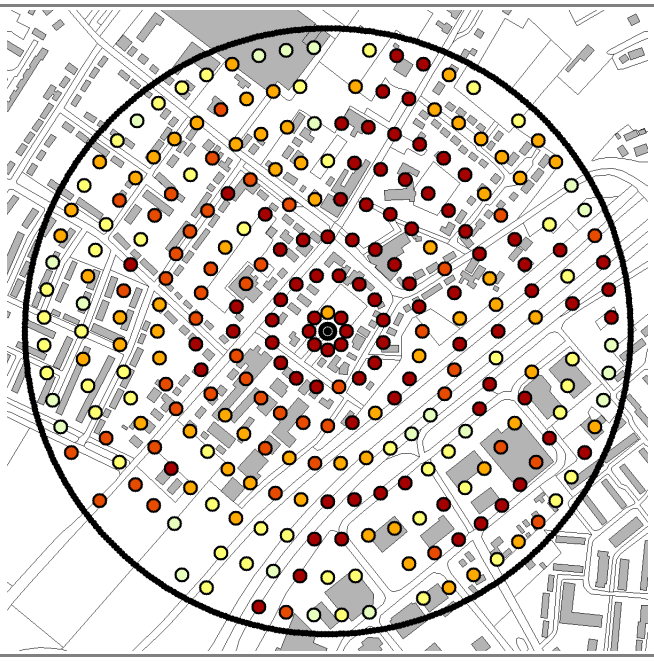

Hoogtemetingen 2023



Gestandaardiseerde sectorscores 2023

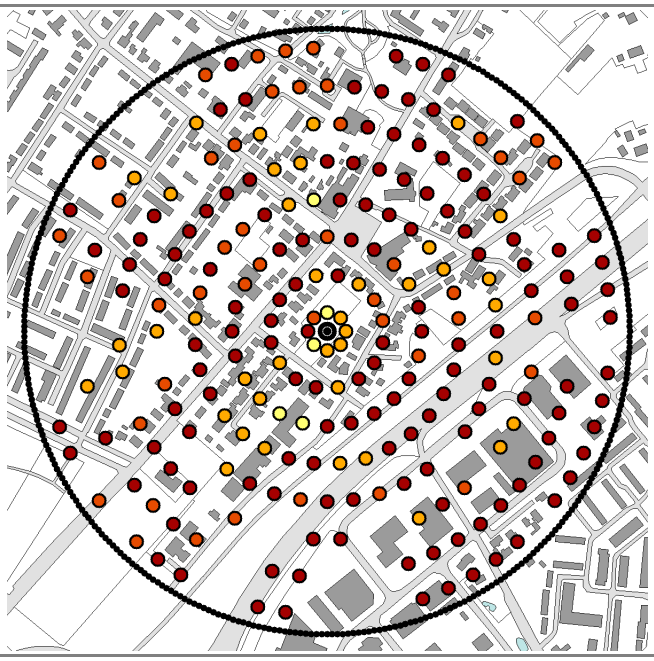

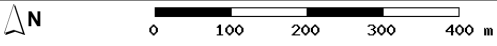

Topografische Ondergrond: TOP10NL (2009 en 2022)

categorie	1	2	3	4	5

sectorscore	1	2	3	4	5

Vergelijkingsrapport: 14

Foto's	
N 2009	N 2023
	
NO 2009	NO 2023
	
O 2009	O 2023
	
ZO 2009	ZO 2023
	

Vergelijkingsrapport: 14

Foto's	
Z 2009	Z 2023
	
ZW 2009	ZW 2023
	
W 2009	W 2023
	
NW 2009	NW 2023
	

Vergelijkingsrapport: 16

Algemene informatie

Naam: voorheen: Huizermolen
Plaats: Arnhem

Adres:
Hoeferlaan 4
6816 SG Arnhem





Vergelijking - kaarten

Hoogtemetingen 2009

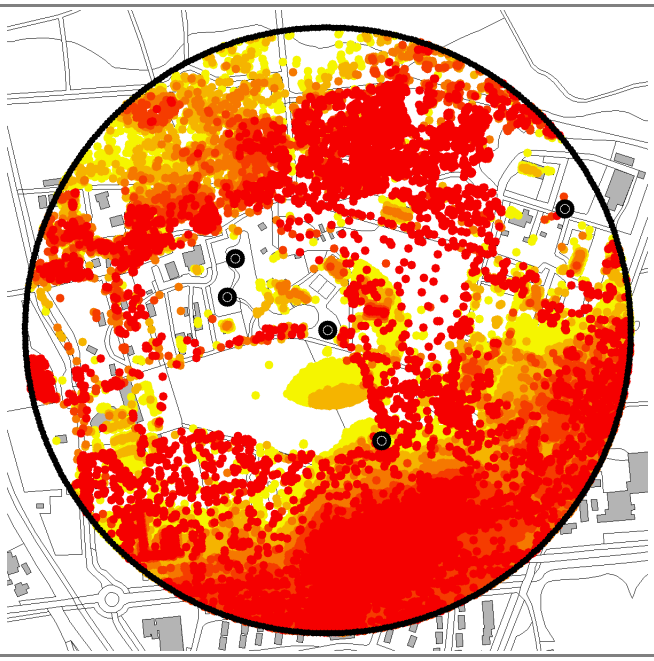

Gestandaardiseerde sectorscores 2009

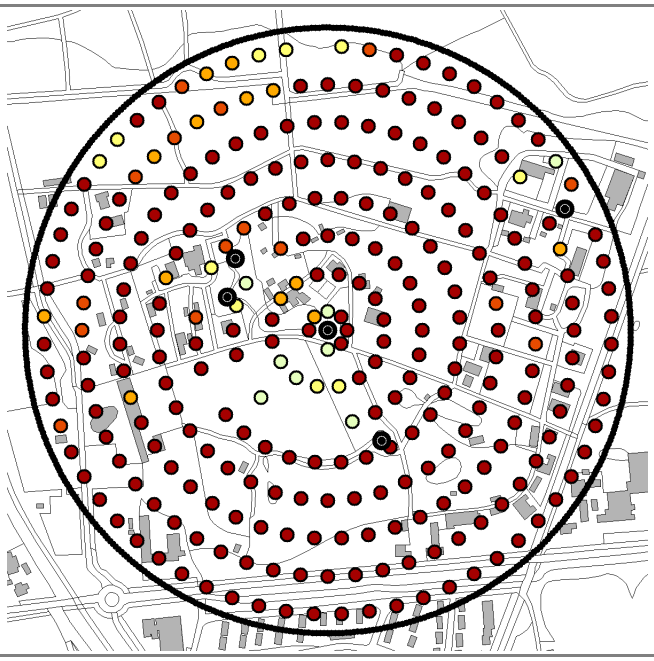

Hoogtemetingen 2023

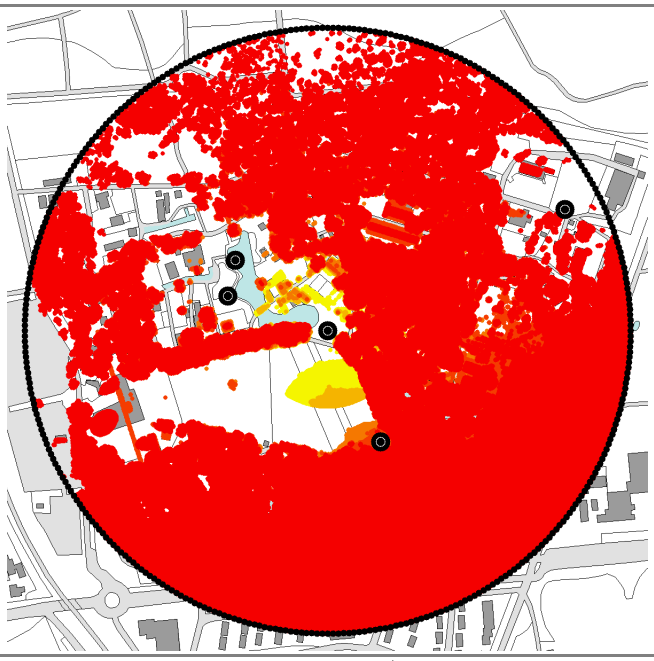

Gestandaardiseerde sectorscores 2023

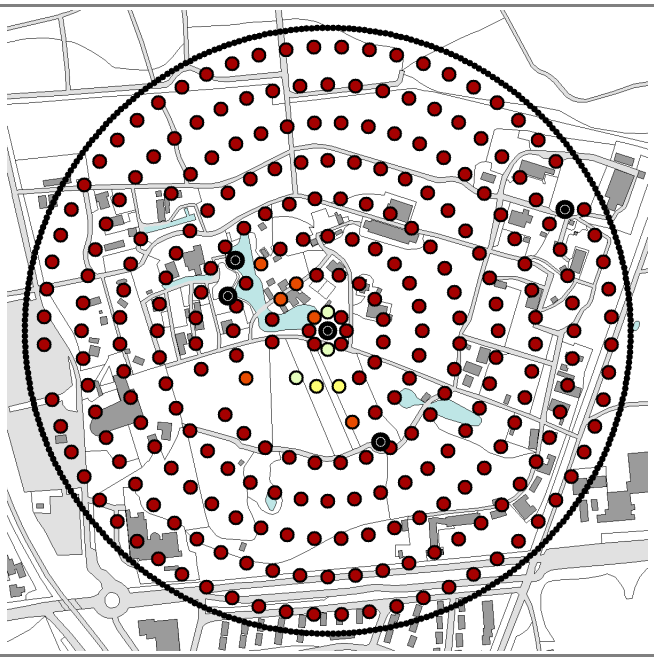

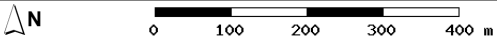

Topografische Ondergrond: TOP10NL (2009 en 2022)

categorie	1	2	3	4	5

sectorscore	1	2	3	4	5

Vergelijkingsrapport: 16

Foto's	
N 2009	N 2023
	
NO 2009	NO 2023
	
O 2009	O 2023
	
ZO 2009	ZO 2023
	

Vergelijkingsrapport: 16

Foto's	
Z 2009	Z 2023
	
ZW 2009	ZW 2023
	
W 2009	W 2023
	
NW 2009	NW 2023
	

Vergelijkingsrapport: 17

Algemene informatie

Naam: Het Fortuin
Plaats: Arnhem

Adres:
Hoeferlaan 4
6816 SG Arnhem





Vergelijking - kaarten

Hoogtemetingen 2009

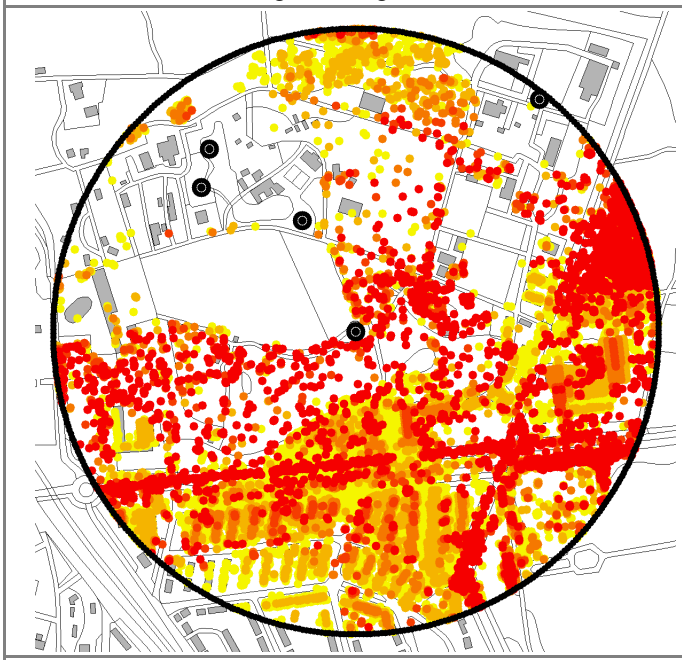

Gestandaardiseerde sectorscores 2009

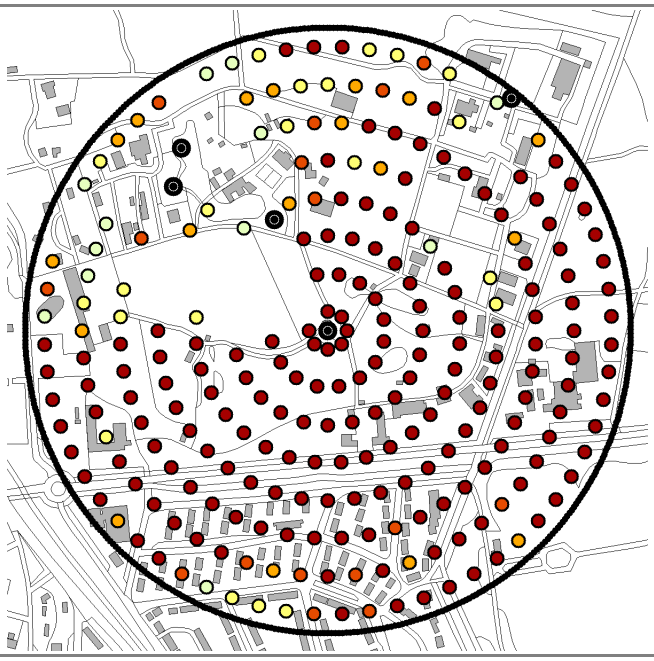

Hoogtemetingen 2023

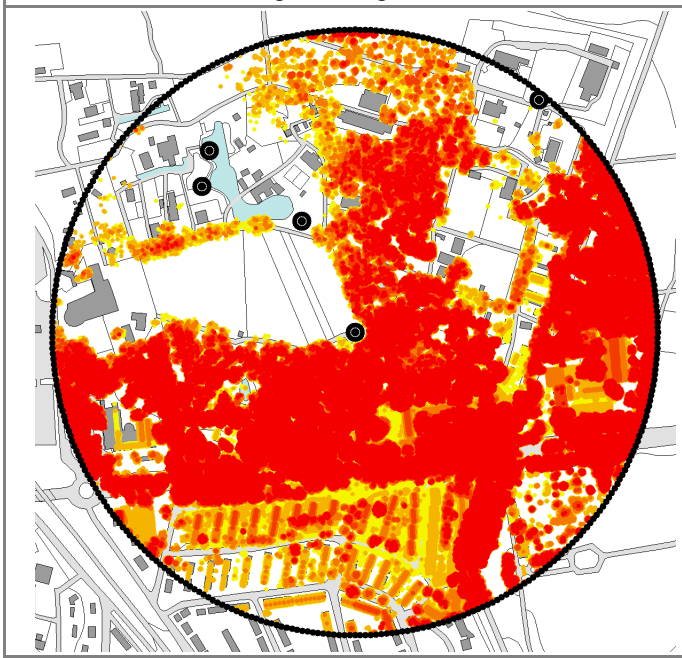

Gestandaardiseerde sectorscores 2023

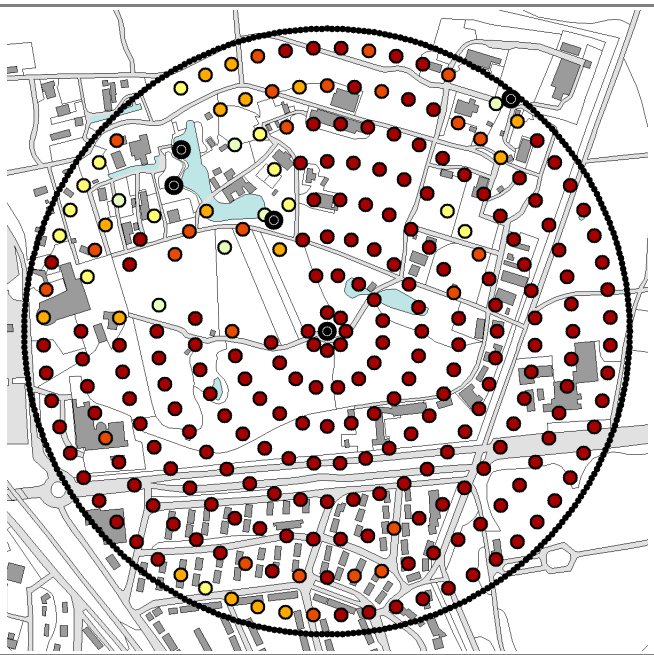

N

0 100 200 300 400 m

Topografische Ondergrond: TOP10NL (2009 en 2022)

categorie	1	2	3	4	5

sectorscore	1	2	3	4	5

Vergelijkingsrapport: 17

Foto's	
N 2009	N 2023
	
NO 2009	NO 2023
	
O 2009	O 2023
	
ZO 2009	ZO 2023
	

Vergelijkingsrapport: 17

Foto's	
Z 2009	Z 2023
	
ZW 2009	ZW 2023
	
W 2009	W 2023
	
NW 2009	NW 2023
	

Vergelijkingsrapport: 18

Algemene informatie

Naam: Mijn Genoegen
Plaats: Arnhem

Adres:
Hoeferlaan 4
6816 SG Arnhem





Vergelijking - kaarten

Hoogtemetingen 2009

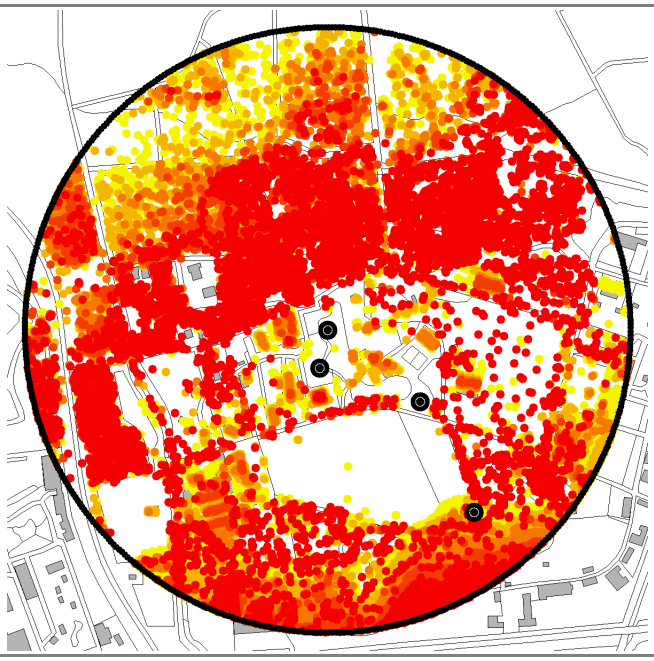

Gestandaardiseerde sectorscores 2009

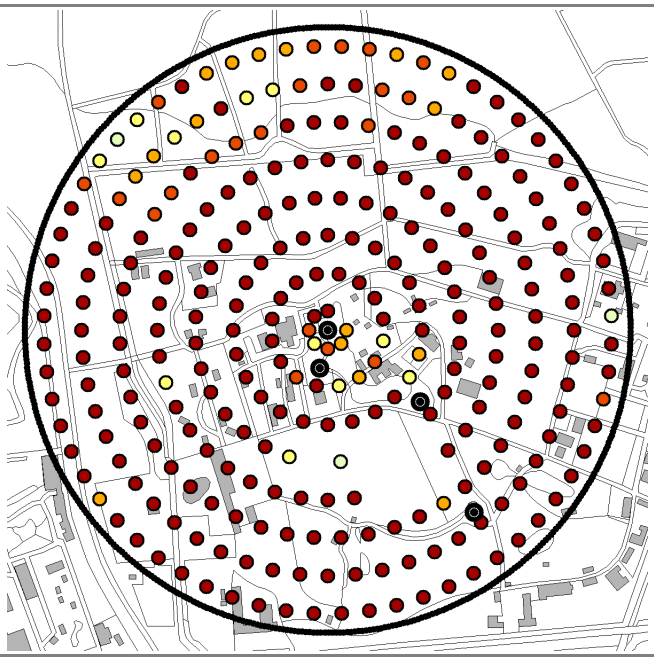

Hoogtemetingen 2023

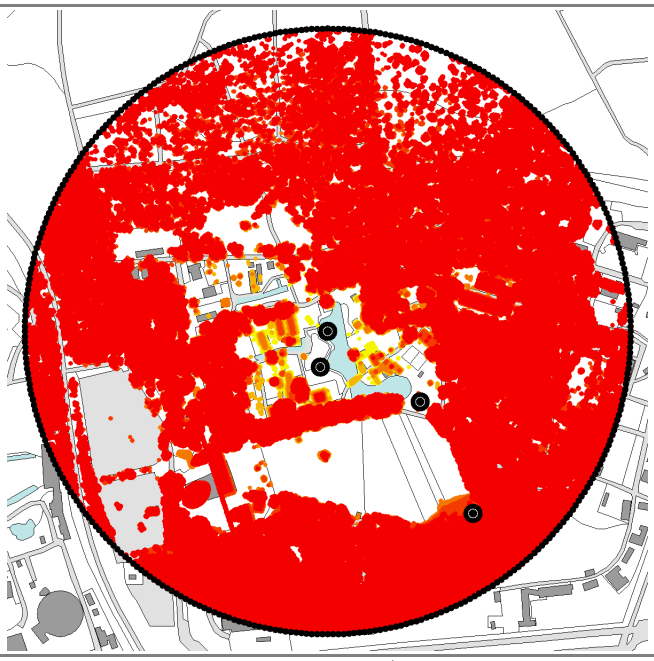

Gestandaardiseerde sectorscores 2023

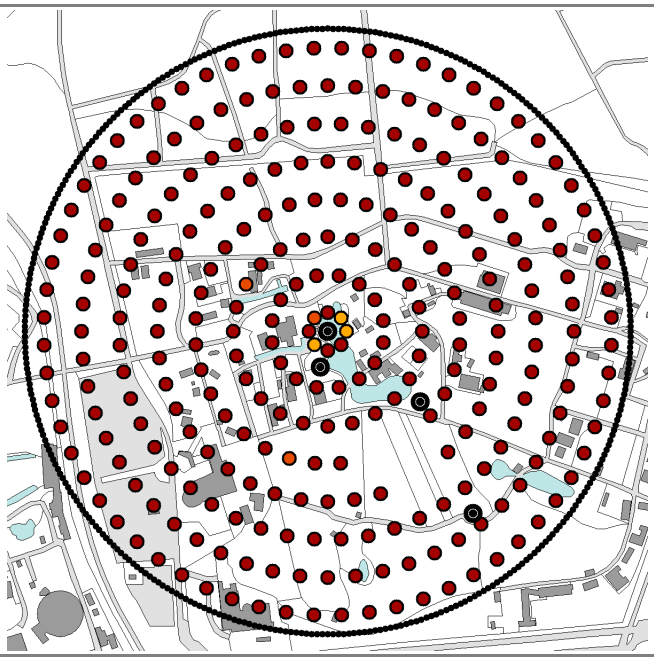

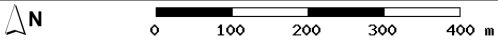

Topografische Ondergrond: TOP10NL (2009 en 2022)

categorie	1	2	3	4	5

sectorscore	1	2	3	4	5

Vergelijkingsrapport: 18

Foto's	
N 2009	N 2023
	
NO 2009	NO 2023
	
O 2009	O 2023
	
ZO 2009	ZO 2023
	

Vergelijkingsrapport: 18

Foto's	
Z 2009	Z 2023
	
ZW 2009	ZW 2023
	
W 2009	W 2023
	
NW 2009	NW 2023
	

Vergelijkingsrapport: 19

Algemene informatie

Naam: "naamloos" (poldermolen)
Plaats: Arnhem

Adres:
Hoeferlaan 4
6816 SG Arnhem





Vergelijking - kaarten

Hoogtemetingen 2009

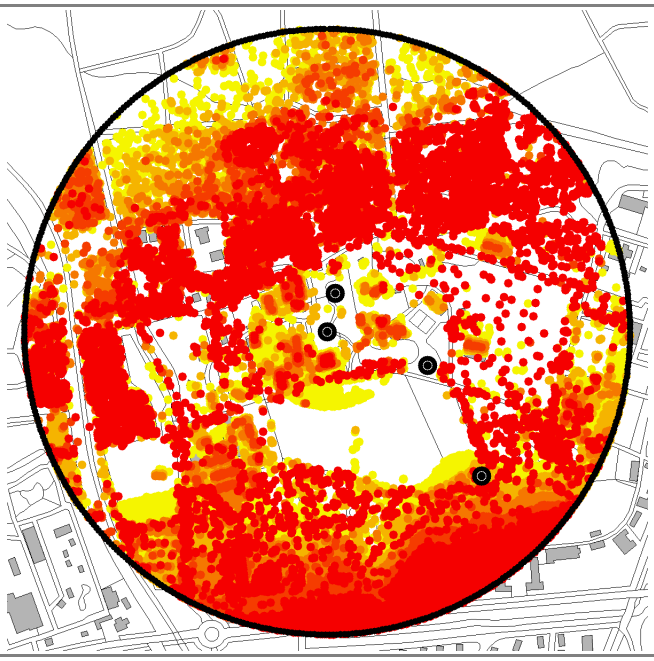

Gestandaardiseerde sectorscores 2009

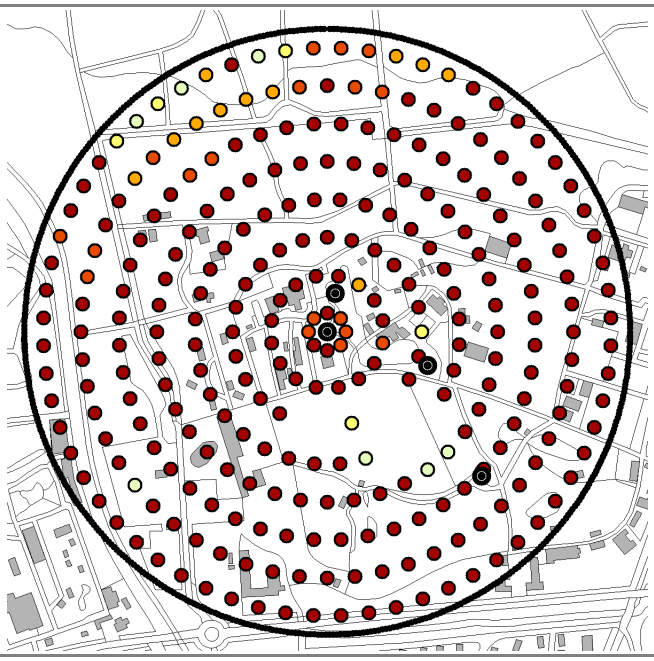

Hoogtemetingen 2023



Gestandaardiseerde sectorscores 2023

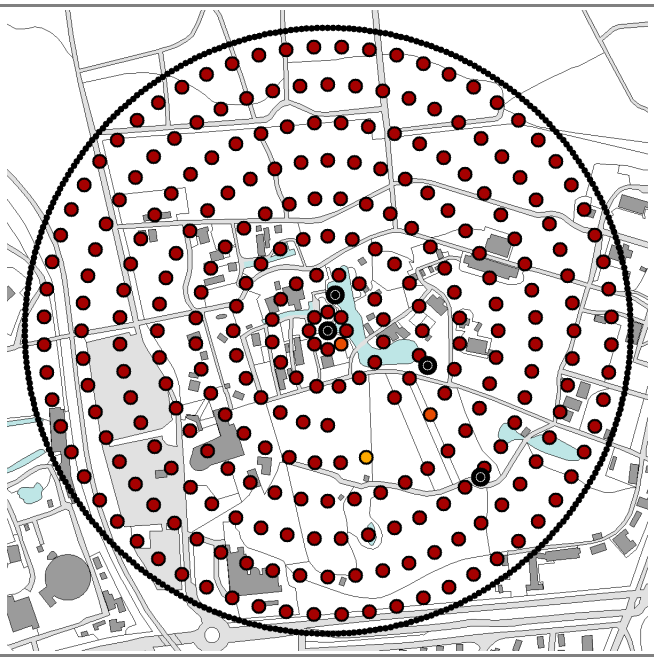

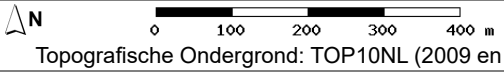

Topografische Ondergrond: TOP10NL (2009 en 2022)

categorie	1	2	3	4	5

sectorscore	1	2	3	4	5

Vergelijkingsrapport: 19

Foto's	
N 2009	N 2023
	
NO 2009	NO 2023
	
O 2009	O 2023
	
ZO 2009	ZO 2023
	

Vergelijkingsrapport: 19

Foto's	
Z 2009	Z 2023
	
ZW 2009	ZW 2023
	
W 2009	W 2023
	
NW 2009	NW 2023
	

Vergelijkingsrapport: 20

Algemene informatie

Naam: "naamloos" (spinnenkop)
Plaats: Arnhem

Adres:
Hoeferlaan 4
6816 SG Arnhem





Vergelijking - kaarten

Hoogtemetingen 2009

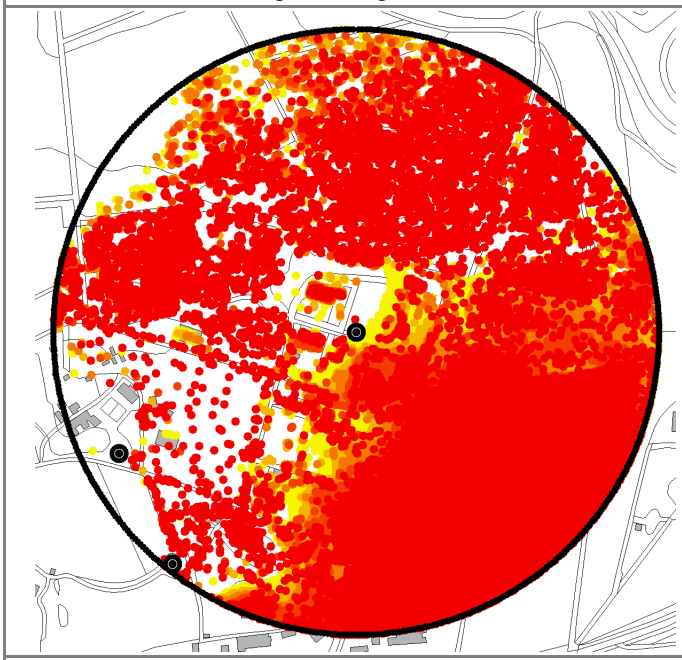

Gestandaardiseerde sectorscores 2009

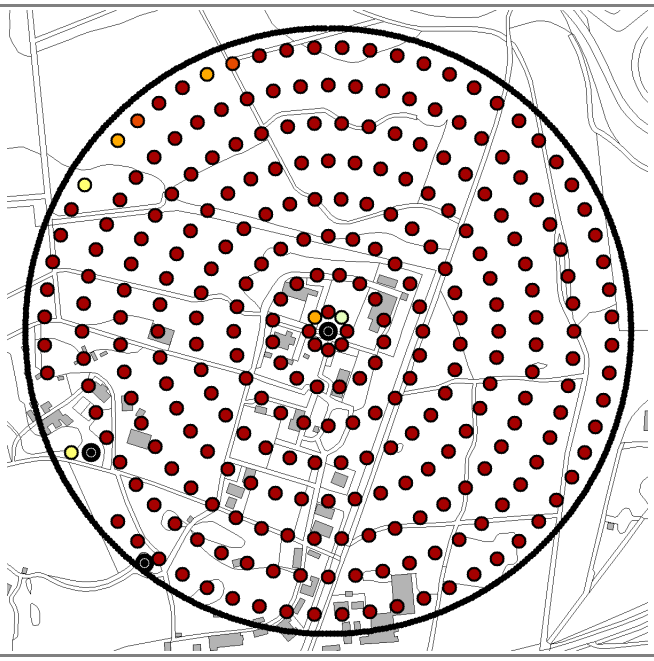

Hoogtemetingen 2023

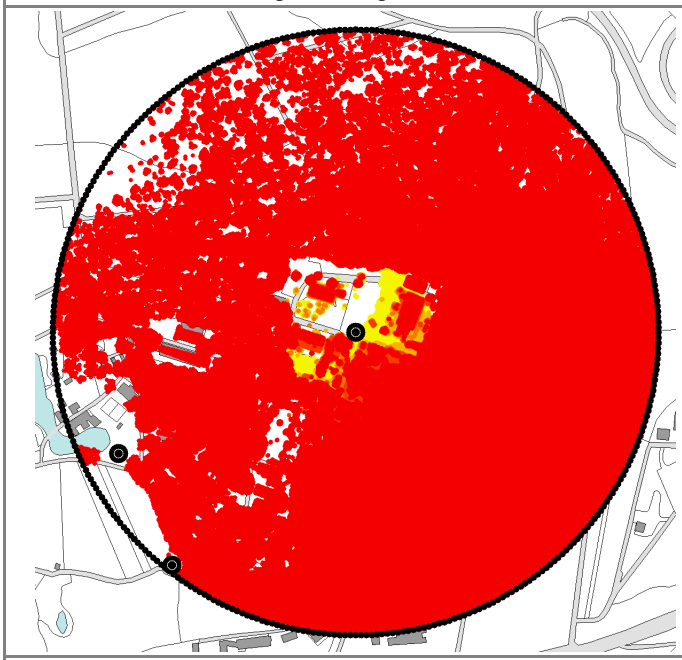

Gestandaardiseerde sectorscores 2023

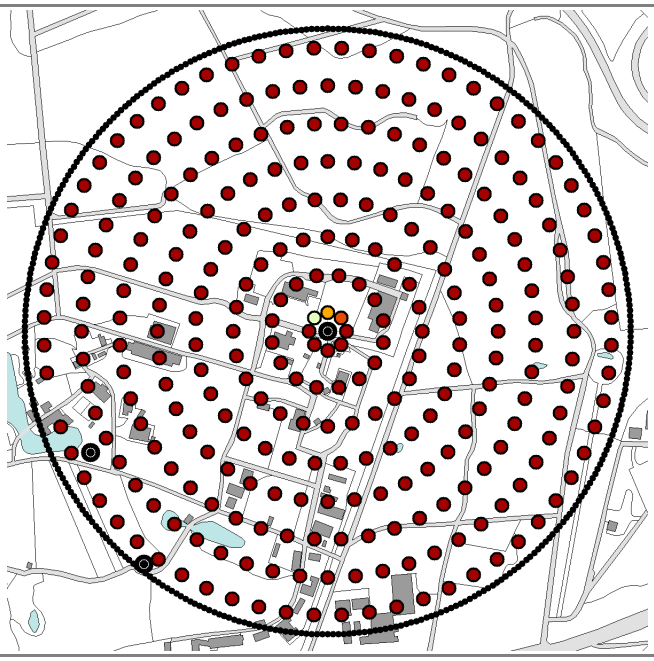

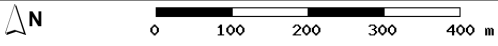

Topografische Ondergrond: TOP10NL (2009 en 2022)

categorie	1	2	3	4	5

sectorscore	1	2	3	4	5

Vergelijkingsrapport: 20

Foto's	
N 2009	N 2023
	
NO 2009	NO 2023
	
O 2009	O 2023
	
ZO 2009	ZO 2023
	

Vergelijkingsrapport: 20

Foto's	
Z 2009	Z 2023
	
ZW 2009	ZW 2023
	
W 2009	W 2023
	
NW 2009	NW 2023
	

Vergelijkingsrapport: 27

Algemene informatie

Naam: De Hoop
Plaats: Garderen

Adres:
Oud Milligenseweg 5
3886 MB Garderen





Vergelijking - kaarten

Hoogtemetingen 2009

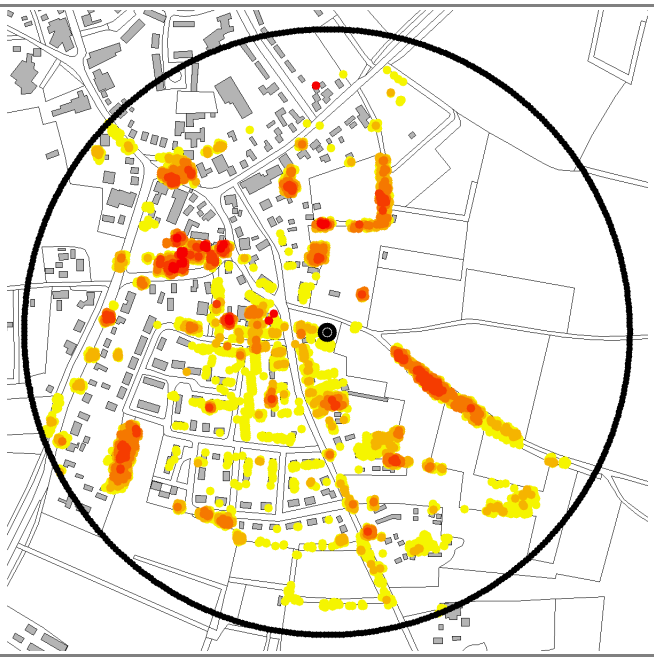

Gestandaardiseerde sectorscores 2009

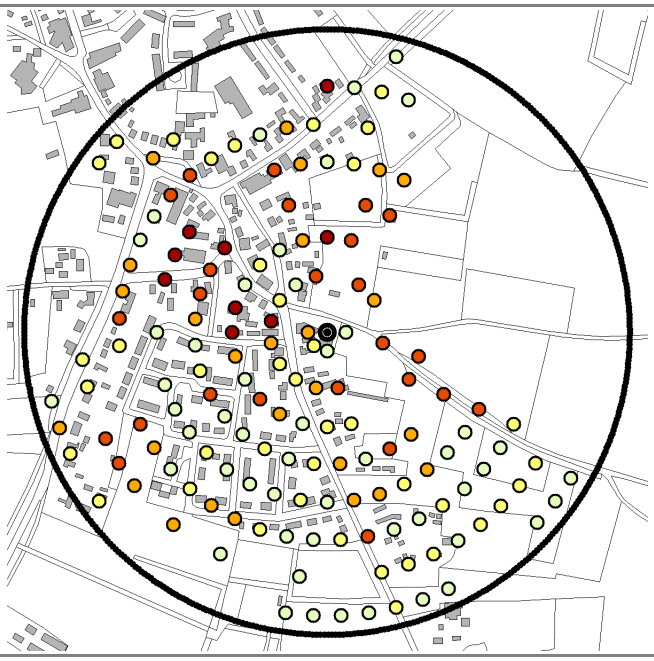

Hoogtemetingen 2023

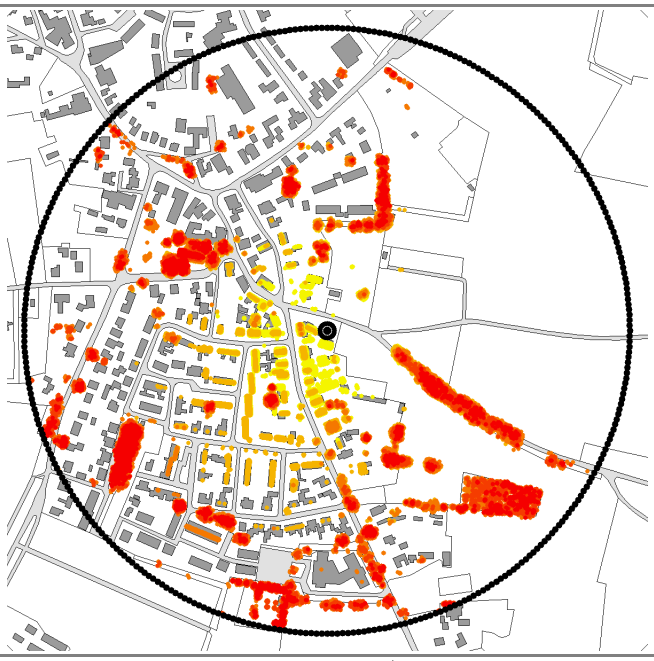

Gestandaardiseerde sectorscores 2023

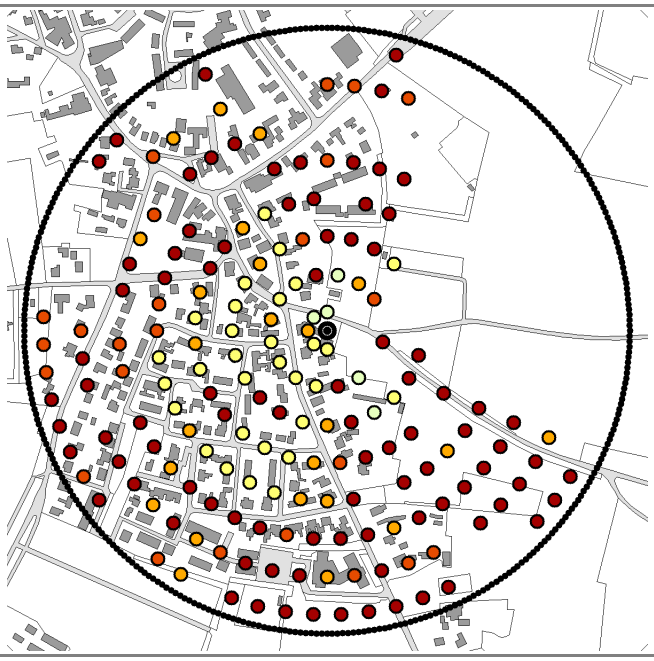

N

0 100 200 300 400 m

Topografische Ondergrond: TOP10NL (2009 en 2022)

categorie	1	2	3	4	5

sectorscore	1	2	3	4	5

Vergelijkingsrapport: 27

Foto's	
N 2009	N 2023
	
NO 2009	NO 2023
	
O 2009	O 2023
	
ZO 2009	ZO 2023
	

Vergelijkingsrapport: 27

Foto's	
Z 2009	Z 2023
	
ZW 2009	ZW 2023
	
W 2009	W 2023
	
NW 2009	NW 2023
	

Vergelijkingsrapport: 28

Algemene informatie

Naam: Den Olden Florus / Kallenbroeker Molen
Plaats: Terschuur

Adres:
Stoutenburgerweg 20
3784 VE Terschuur





Vergelijking - kaarten

Hoogtemetingen 2009

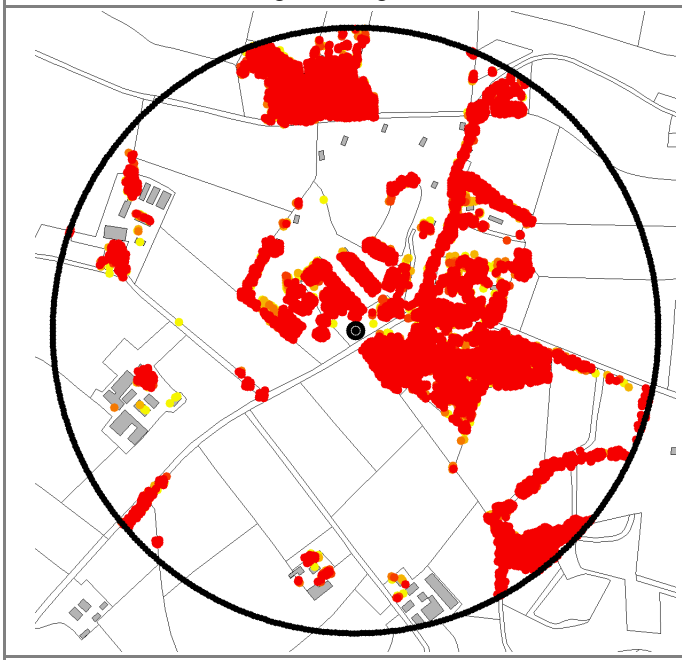

Gestandaardiseerde sectorscores 2009

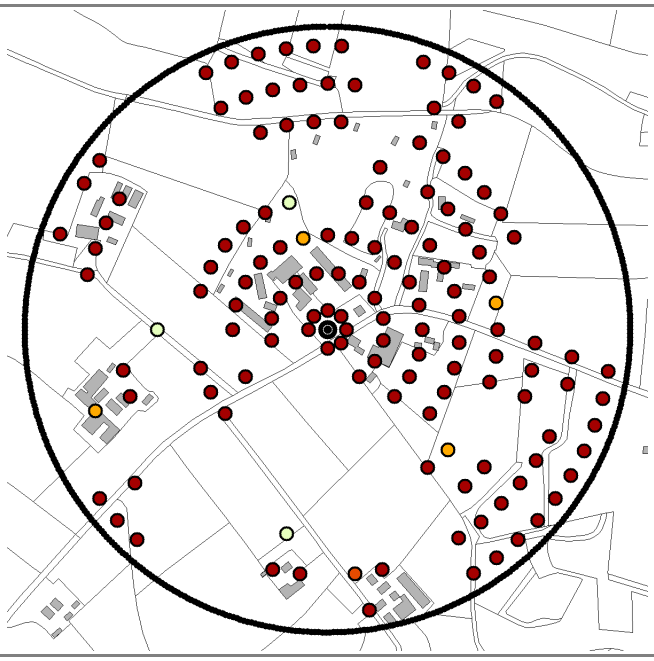

Hoogtemetingen 2023

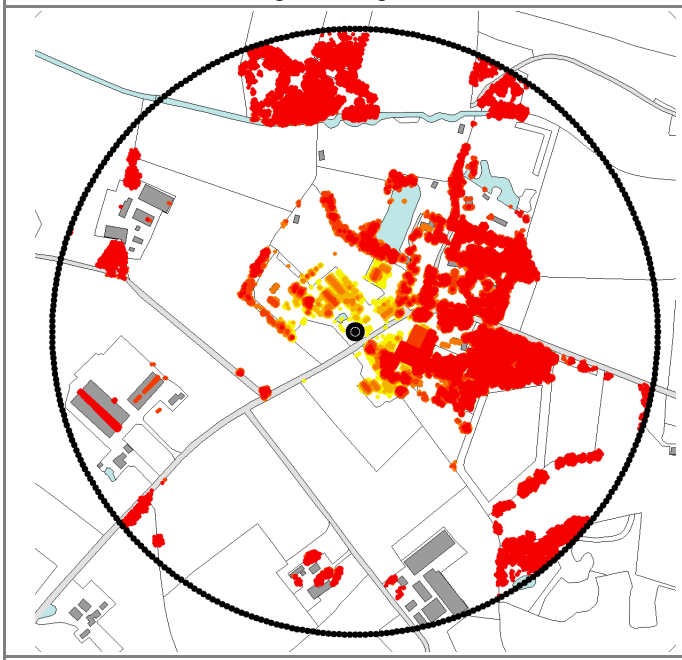

Gestandaardiseerde sectorscores 2023

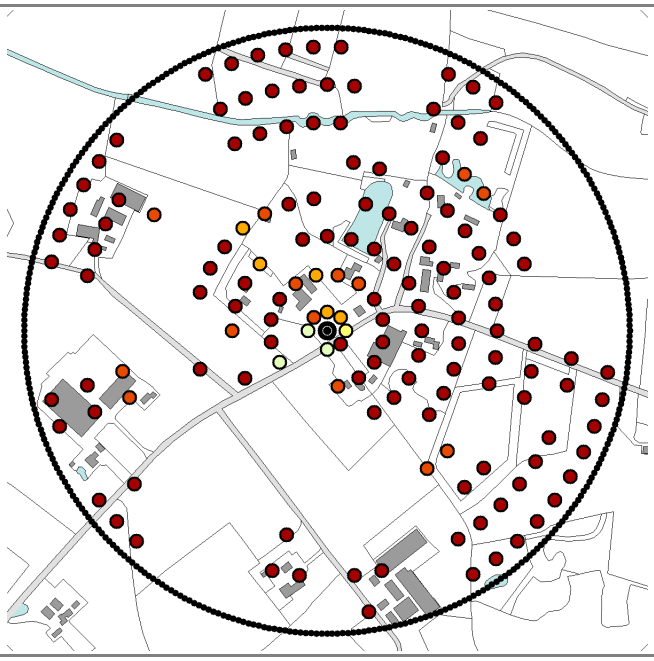

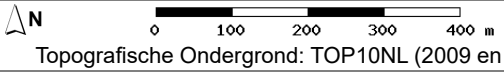

Topografische Ondergrond: TOP10NL (2009 en 2022)

categorie	1	2	3	4	5

sectorscore	1	2	3	4	5

Vergelijkingsrapport: 28

Foto's	
N 2009	N 2023
	
NO 2009	NO 2023
	
O 2009	O 2023
	
ZO 2009	ZO 2023
	

Vergelijkingsrapport: 28

Foto's	
Z 2009	Z 2023
	
ZW 2009	ZW 2023
	
W 2009	W 2023
	
NW 2009	NW 2023
	

Vergelijkingsrapport: 29

Algemene informatie

Naam: "naamloos"
Plaats: Batenburg

Adres:
Molendijk 15
6634 KE Batenburg





Vergelijking - kaarten

Hoogtemetingen 2009

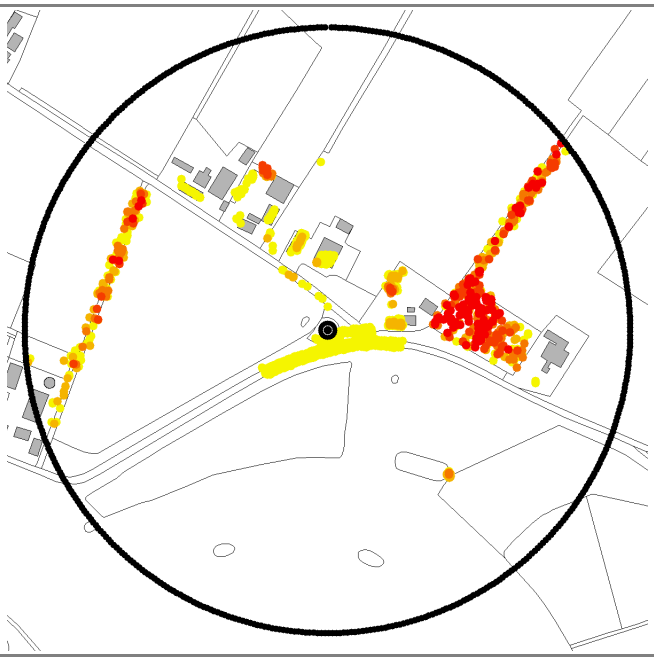

Gestandaardiseerde sectorscores 2009

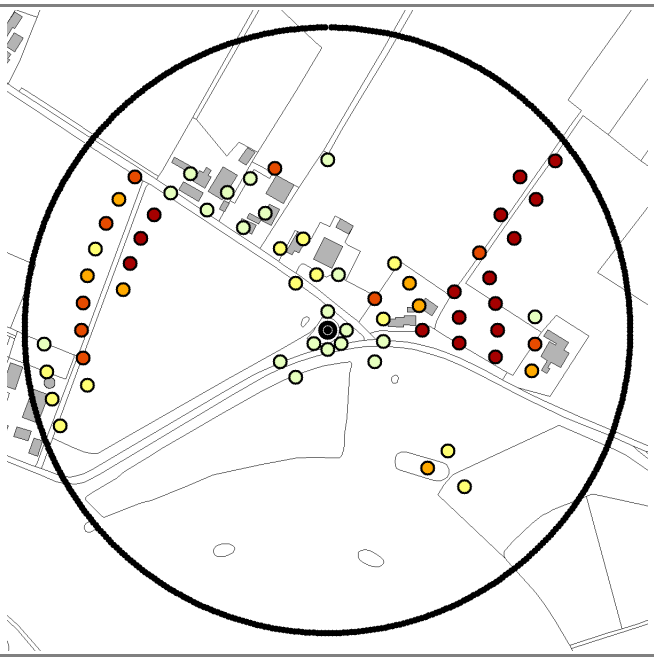

Hoogtemetingen 2023

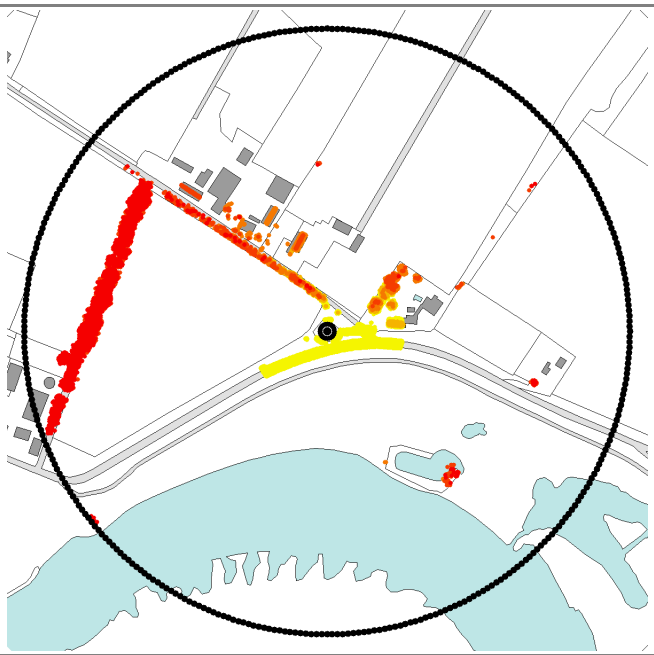

Gestandaardiseerde sectorscores 2023

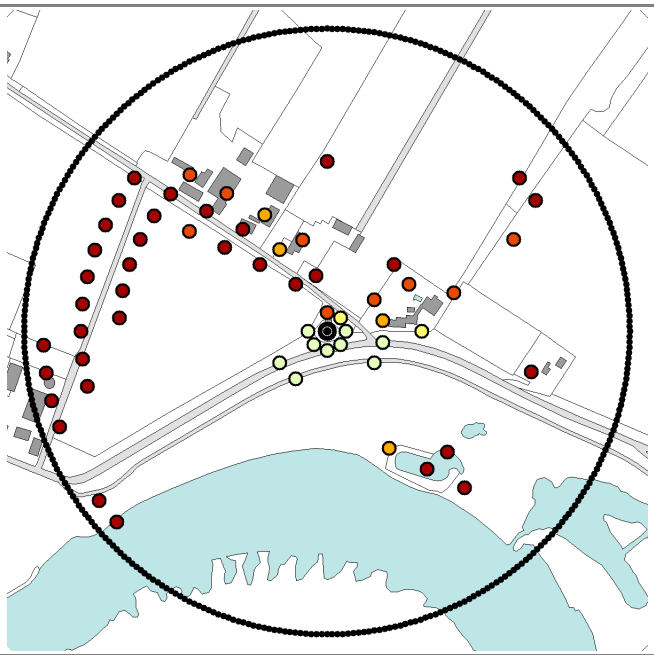

N

0 100 200 300 400 m

Topografische Ondergrond: TOP10NL (2009 en 2022)

categorie	1	2	3	4	5

sectorscore	1	2	3	4	5

Vergelijkingsrapport: 29

Foto's	
N 2009	N 2023
	
NO 2009	NO 2023
	
O 2009	O 2023
	
ZO 2009	ZO 2023
	

Vergelijkingsrapport: 29

Foto's	
Z 2009	Z 2023
	
ZW 2009	ZW 2023
	
W 2009	W 2023
	
NW 2009	NW 2023
	

Vergelijkingsrapport: 30

Algemene informatie

Naam: De Volharding
Plaats: Zeddam

Adres:
Vinkwijkseweg 15
7038 EP Zeddam





Vergelijking - kaarten

Hoogtemetingen 2009

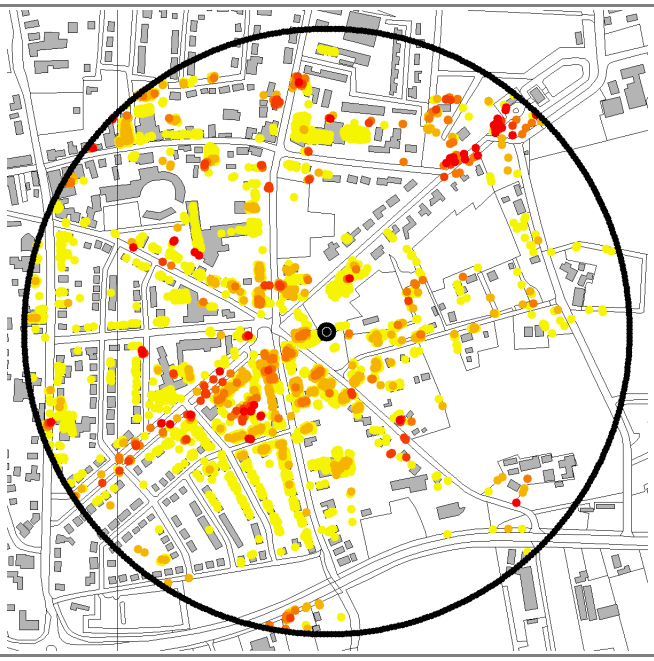

Gestandaardiseerde sectorscores 2009

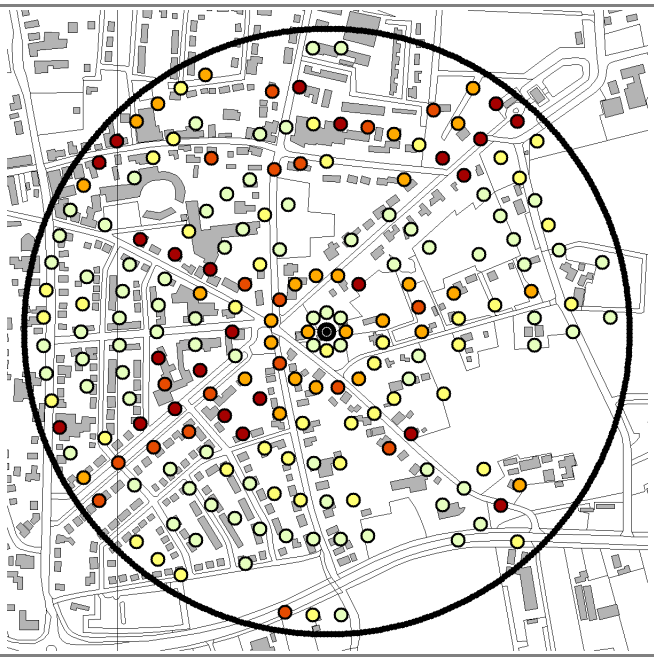

Hoogtemetingen 2023

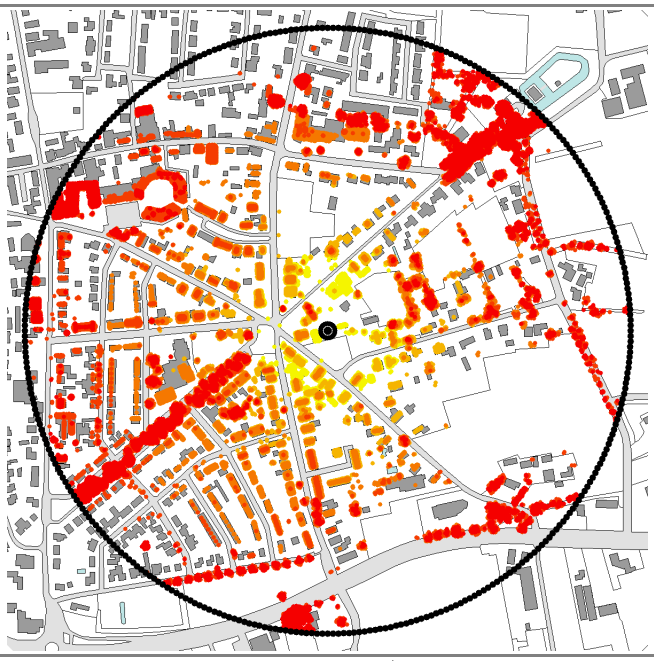

Gestandaardiseerde sectorscores 2023

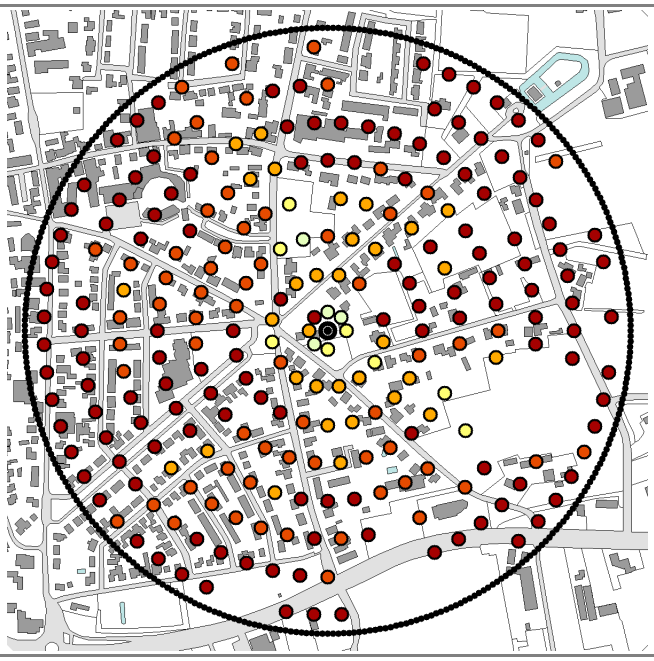

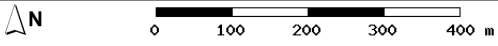

Topografische Ondergrond: TOP10NL (2009 en 2022)

categorie	1	2	3	4	5

sectorscore	1	2	3	4	5

Vergelijkingsrapport: 30

Foto's	
N 2009	N 2023
	
NO 2009	NO 2023
	
O 2009	O 2023
	
ZO 2009	ZO 2023
	

Vergelijkingsrapport: 30

Foto's	
Z 2009	Z 2023
	
ZW 2009	ZW 2023
	
W 2009	W 2023
	
NW 2009	NW 2023
	

Vergelijkingsrapport: 31

Algemene informatie

Naam: Grafelijke Korenmolen
Plaats: Zeddam

Adres:
Bovendorpsstraat 14
7038 EC Zeddam





Vergelijking - kaarten

Hoogtemetingen 2009

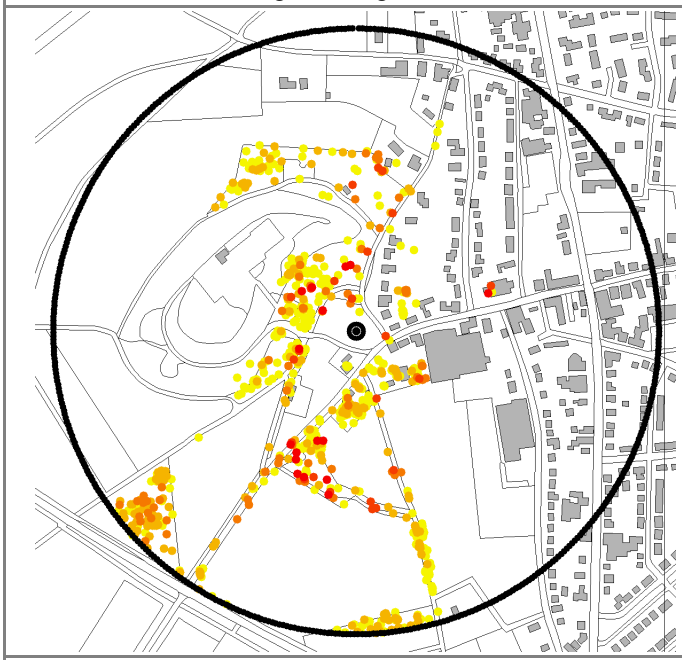

Gestandaardiseerde sectorscores 2009

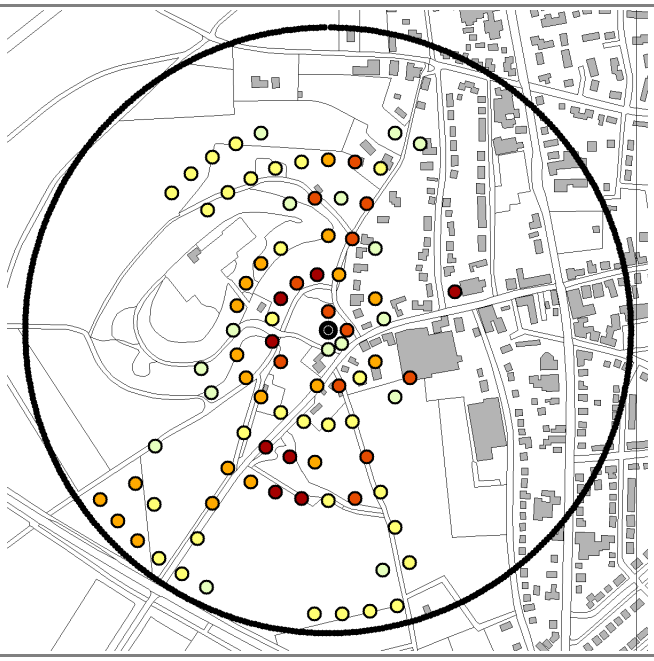

Hoogtemetingen 2023

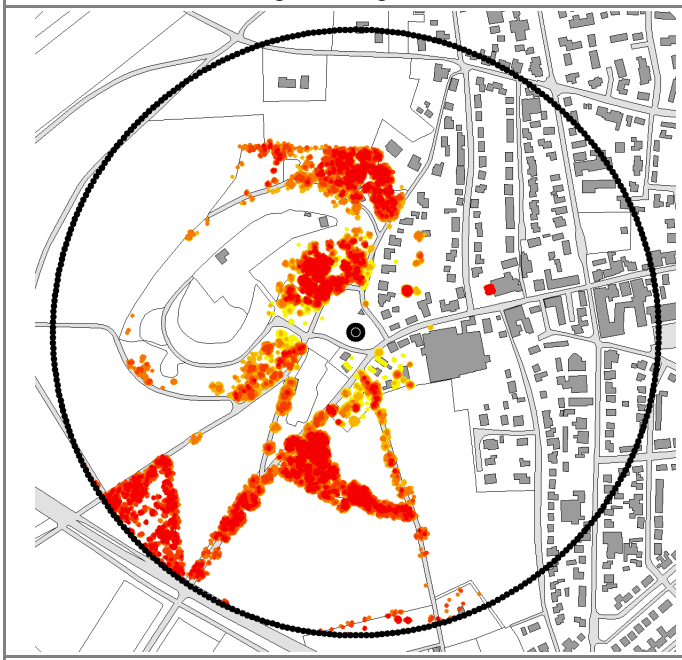

Gestandaardiseerde sectorscores 2023

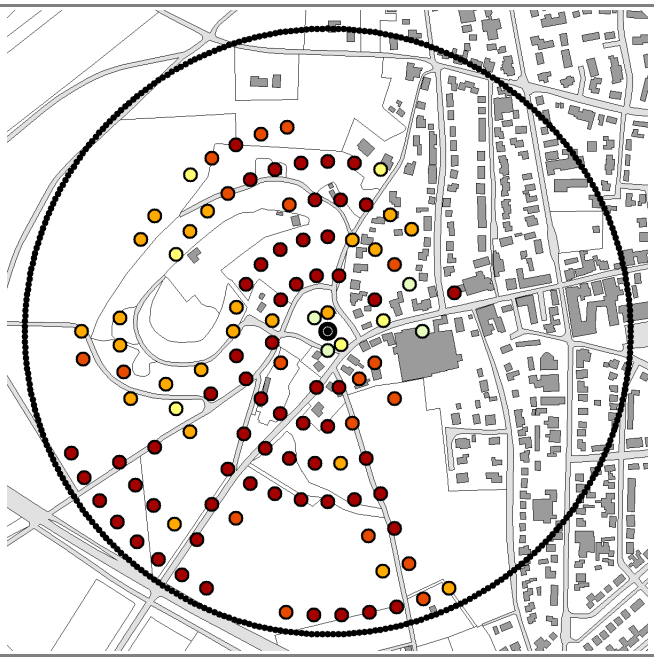

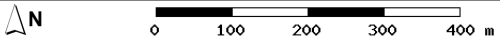

Topografische Ondergrond: TOP10NL (2009 en 2022)

categorie	1	2	3	4	5

sectorscore	1	2	3	4	5

Vergelijkingsrapport: 31

Foto's	
N 2009	N 2023
	
NO 2009	NO 2023
	
O 2009	O 2023
	
ZO 2009	ZO 2023
	

Vergelijkingsrapport: 31

Foto's	
Z 2009	Z 2023
	
ZW 2009	ZW 2023
	
W 2009	W 2023
	
NW 2009	NW 2023
	

Vergelijkingsrapport: 32

Algemene informatie

Naam: De Zwarte Molen
Plaats: 's-Heerenberg

Adres:
Zeddamseweg 79
7041 CN 's-Heerenberg





Vergelijking - kaarten

Hoogtemetingen 2009

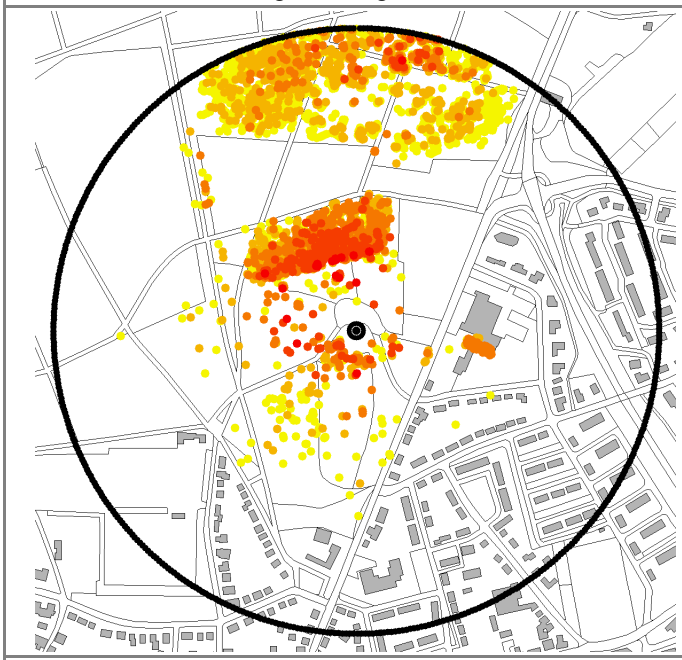

Gestandaardiseerde sectorscores 2009

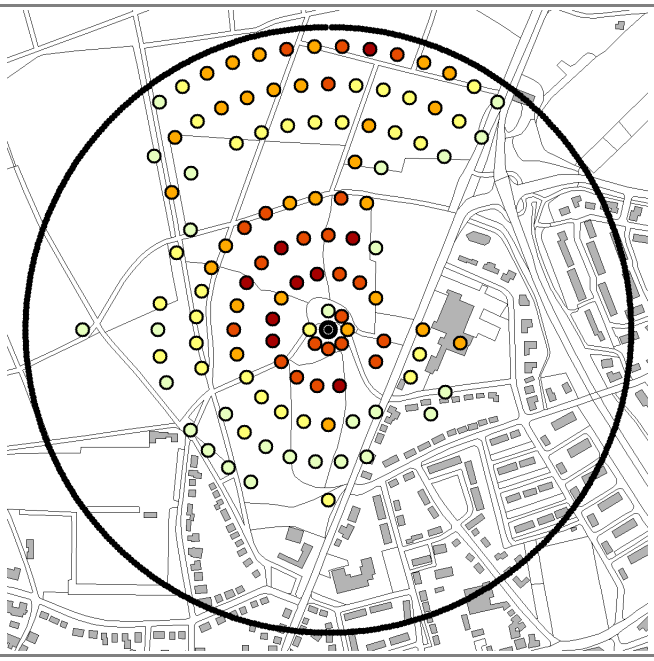

Hoogtemetingen 2023

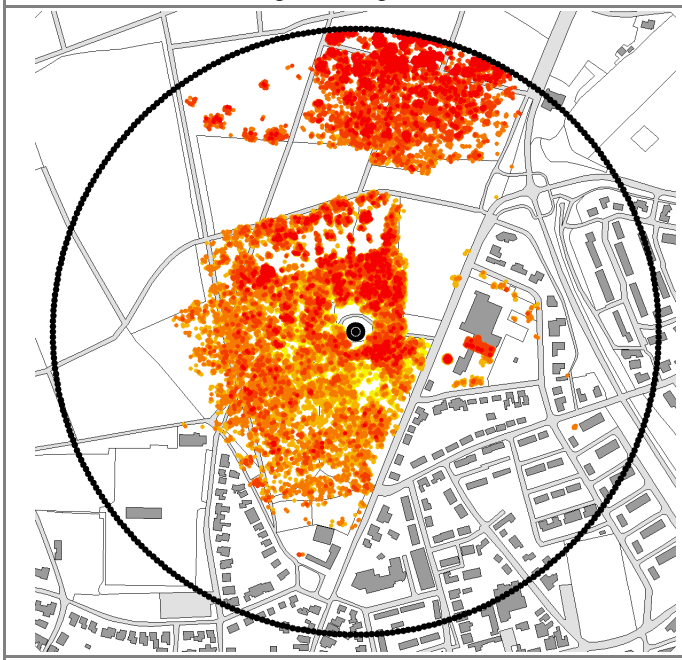

Gestandaardiseerde sectorscores 2023

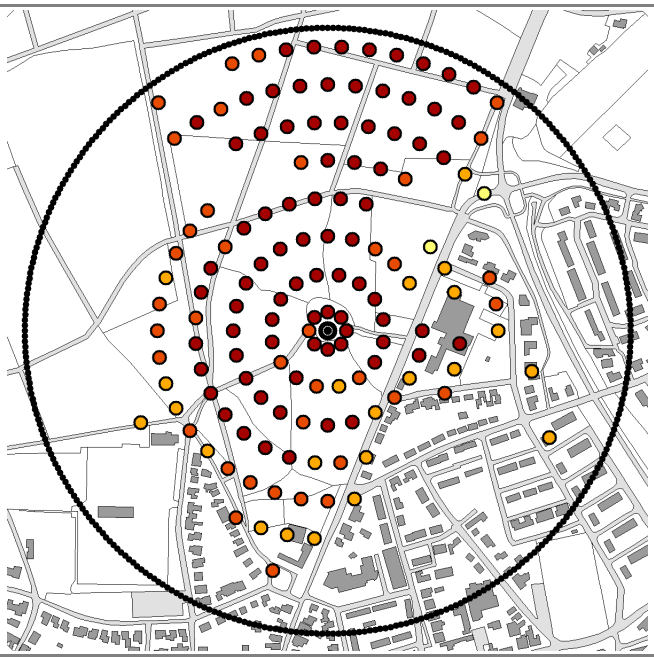

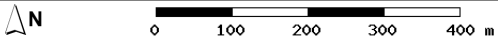

Topografische Ondergrond: TOP10NL (2009 en 2022)

categorie	1	2	3	4	5

sectorscore	1	2	3	4	5

Vergelijkingsrapport: 32

Foto's	
N 2009	N 2023
	
NO 2009	NO 2023
	
O 2009	O 2023
	
ZO 2009	ZO 2023
	

Vergelijkingsrapport: 32

Foto's	
Z 2009	Z 2023
	
ZW 2009	ZW 2023
	
W 2009	W 2023
	
NW 2009	NW 2023
	

Vergelijkingsrapport: 33

Algemene informatie

Naam: Braamtse Molen
Plaats: Braamt

Adres:
Zeddamseweg 5
7047 CW Braamt





Vergelijking - kaarten

Hoogtemetingen 2009

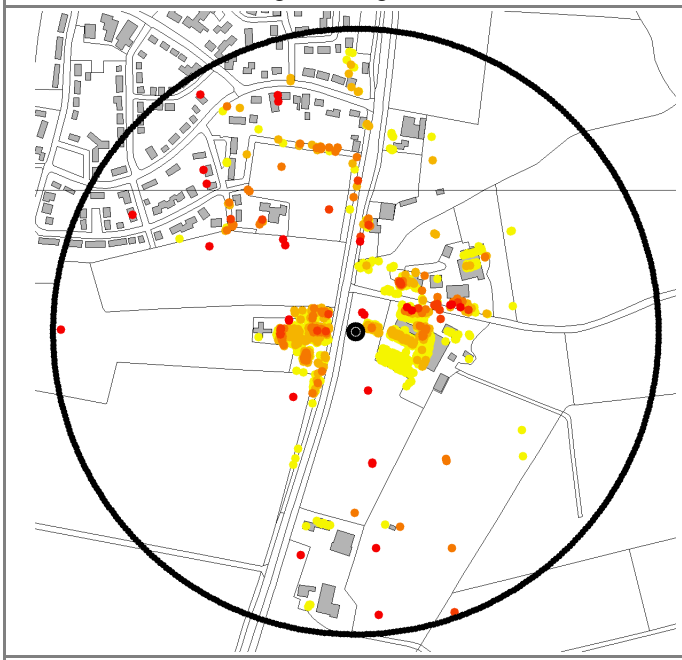

Gestandaardiseerde sectorscores 2009

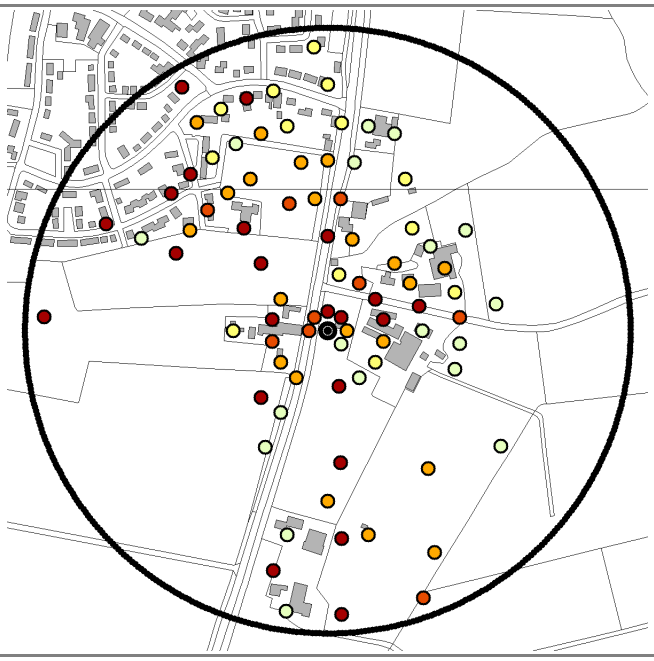

Hoogtemetingen 2023

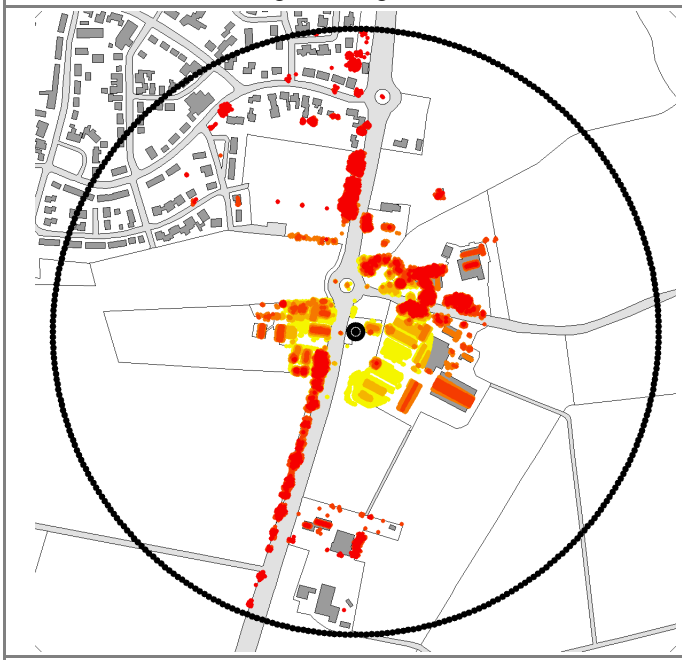

Gestandaardiseerde sectorscores 2023

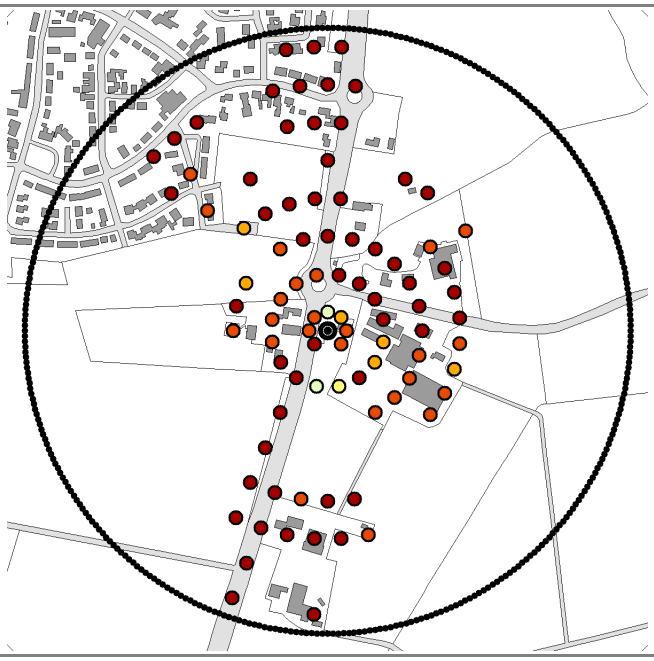

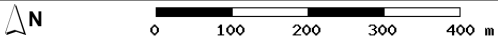

Topografische Ondergrond: TOP10NL (2009 en 2022)

categorie	1	2	3	4	5

sectorscore	1	2	3	4	5

Vergelijkingsrapport: 33

Foto's	
N 2009	N 2023
	
NO 2009	NO 2023
	
O 2009	O 2023
	
ZO 2009	ZO 2023
	

Vergelijkingsrapport: 33

Foto's	
Z 2009	Z 2023
	
ZW 2009	ZW 2023
	
W 2009	W 2023
	
NW 2009	NW 2023
	

Vergelijkingsrapport: 34

Algemene informatie

Naam: Rembrandt / De Vos
Plaats: Kilder

Adres:
Molenweg 12
7035 CL Kilder





Vergelijking - kaarten

Hoogtemetingen 2009



Gestandaardiseerde sectorscores 2009

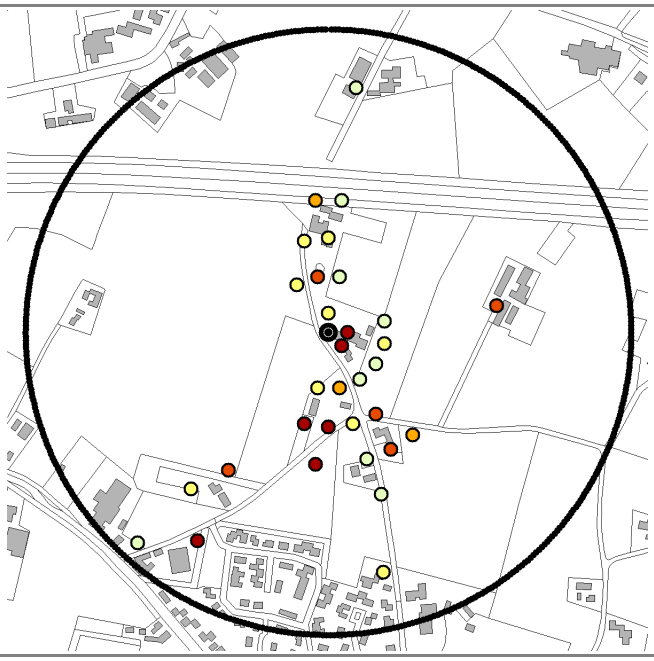

Hoogtemetingen 2023

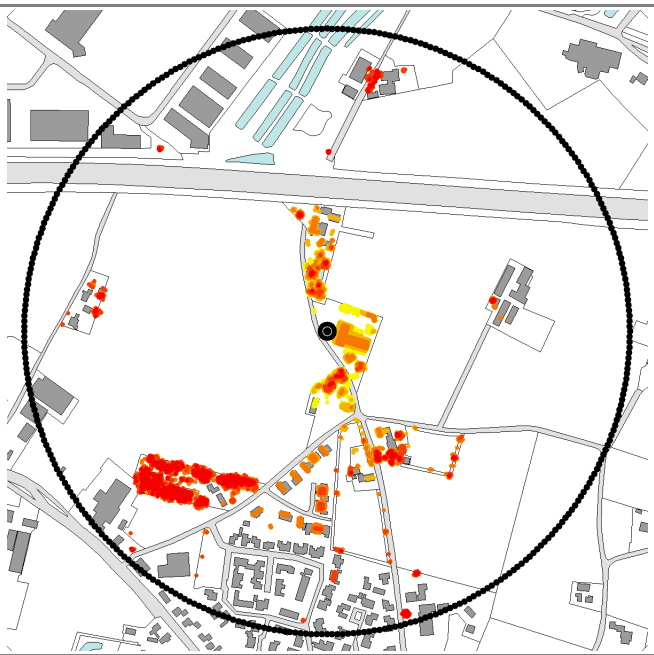

Gestandaardiseerde sectorscores 2023

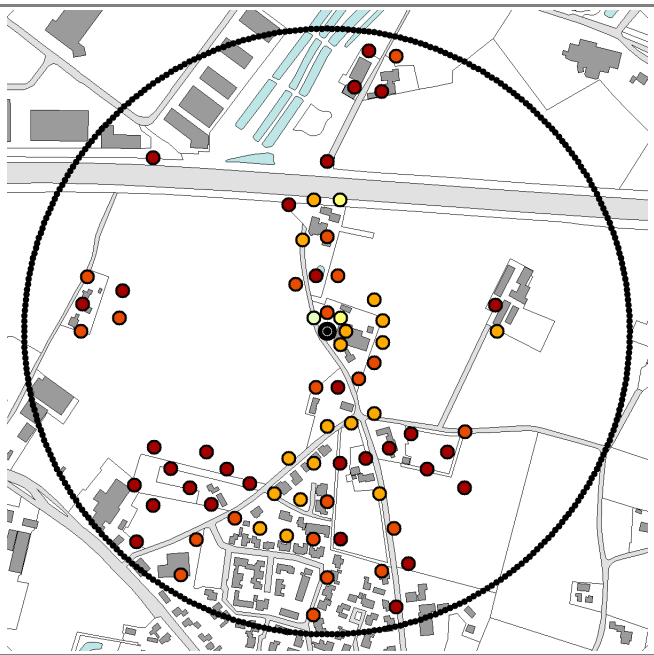

N

0 100 200 300 400 m

Topografische Ondergrond: TOP10NL (2009 en 2022)

categorie	1	2	3	4	5

sectorscore	1	2	3	4	5

Vergelijkingsrapport: 34

Foto's	
N 2009	N 2023
	
NO 2009	NO 2023
	
O 2009	O 2023
	
ZO 2009	ZO 2023
	

Vergelijkingsrapport: 34

Foto's	
Z 2009	Z 2023
	
ZW 2009	ZW 2023
	
W 2009	W 2023
	
NW 2009	NW 2023
	

Vergelijkingsrapport: 36

Algemene informatie

Naam: De Verrekijker
Plaats: Bergharen

Adres:
Molenweg 53
6617 BC Bergharen





Vergelijking - kaarten

Hoogtemetingen 2009

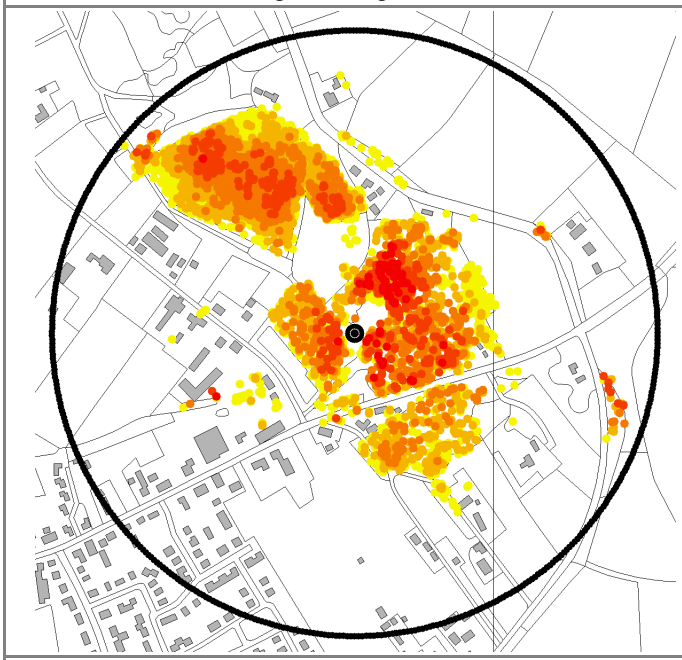

Gestandaardiseerde sectorscores 2009

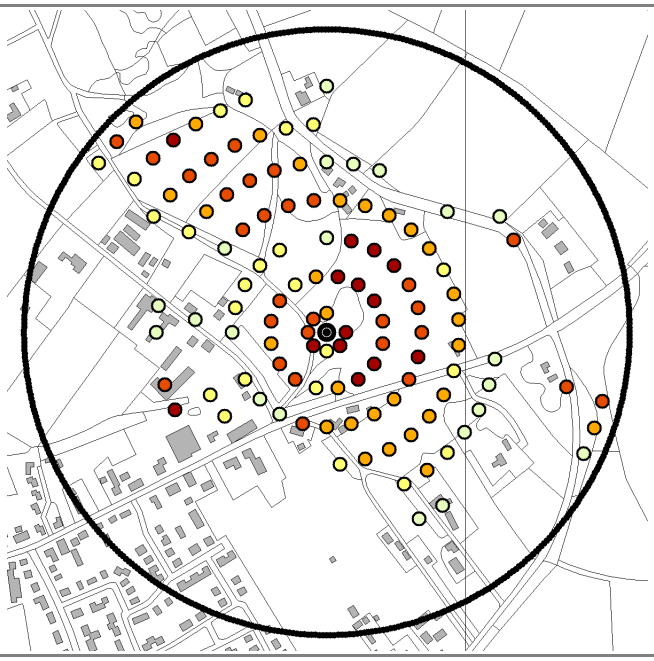

Hoogtemetingen 2023

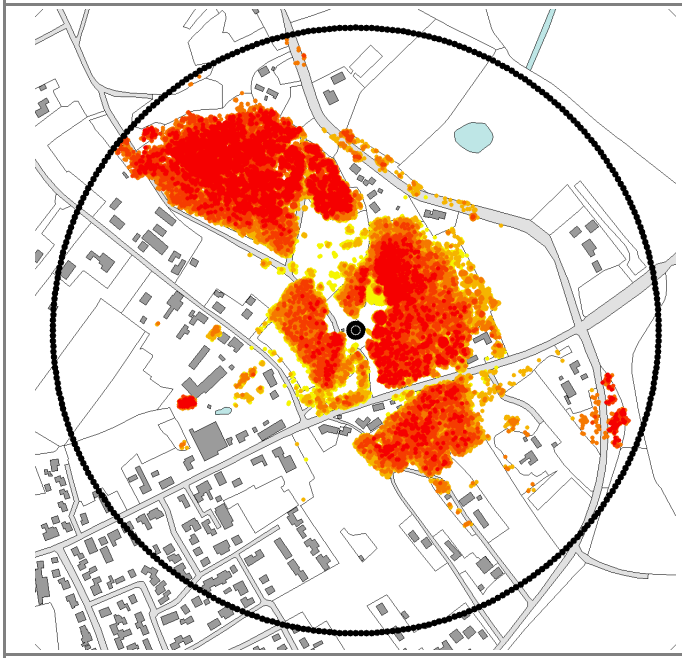

Gestandaardiseerde sectorscores 2023

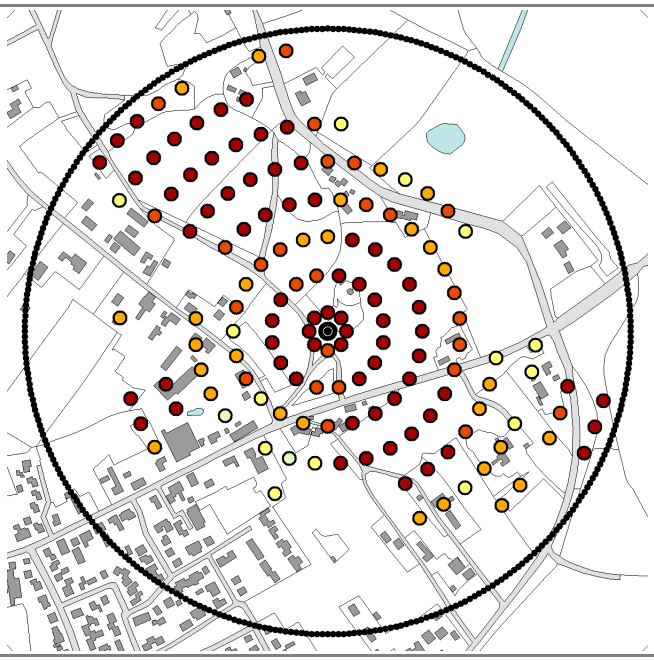

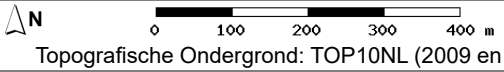

Topografische Ondergrond: TOP10NL (2009 en 2022)

categorie	1	2	3	4	5

sectorscore	1	2	3	4	5

Vergelijkingsrapport: 36

Foto's	
N 2009	N 2023
	
NO 2009	NO 2023
	
O 2009	O 2023
	
ZO 2009	ZO 2023
	

Vergelijkingsrapport: 36

Foto's	
Z 2009 	Z 2023 
ZW 2009 	ZW 2023 
W 2009 	W 2023 
NW 2009 	NW 2023 

Vergelijkingsrapport: 37

Algemene informatie

Naam: "naamloos"
Plaats: Hernen

Adres:
Molenhoek 3A
6616 AP Hernen





Vergelijking - kaarten

Hoogtemetingen 2009

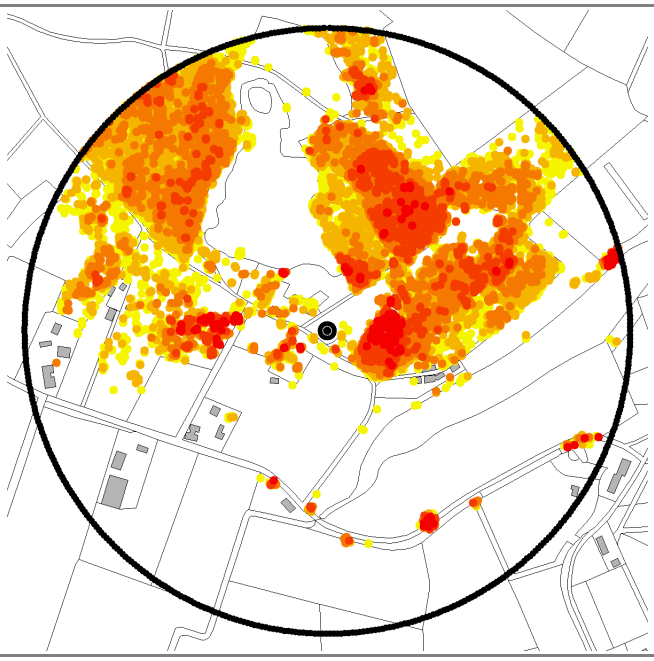

Gestandaardiseerde sectorscores 2009

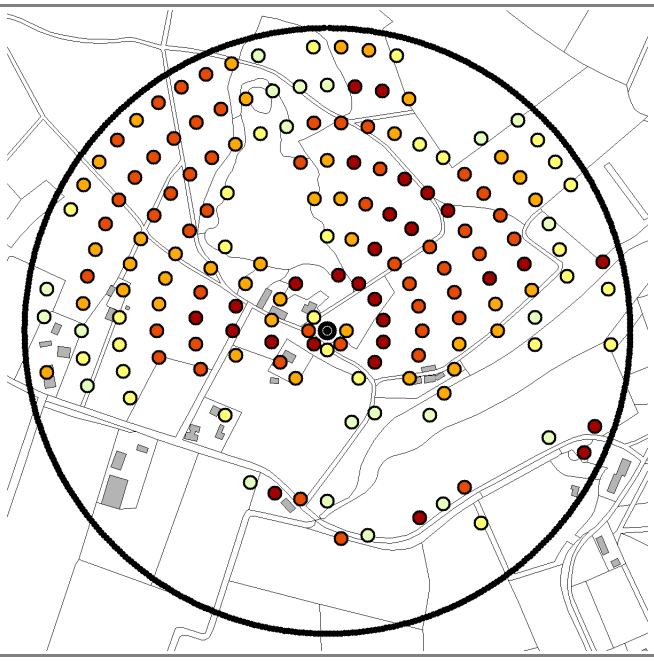

Hoogtemetingen 2023

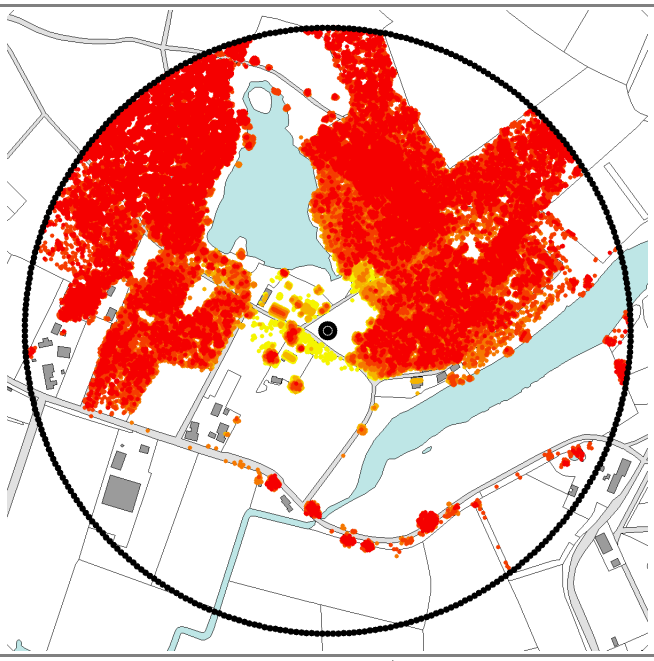

Gestandaardiseerde sectorscores 2023

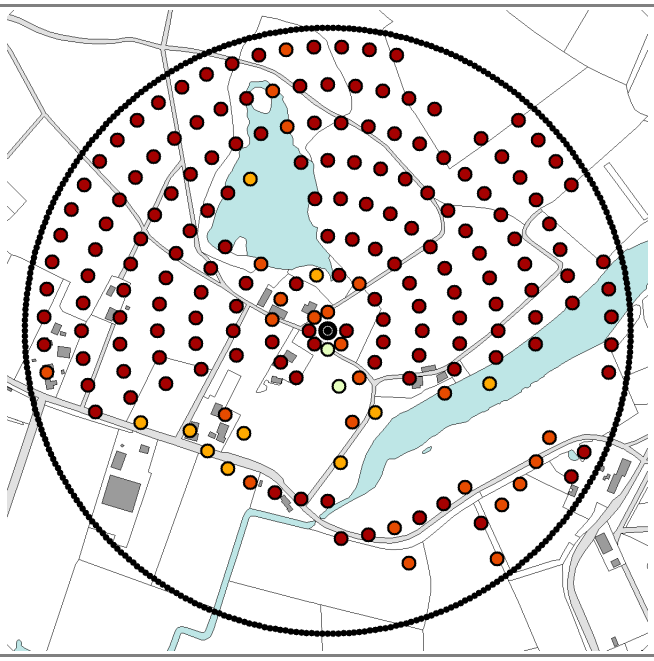

N

0 100 200 300 400 m

Topografische Ondergrond: TOP10NL (2009 en 2022)

categorie	1	2	3	4	5

sectorscore	1	2	3	4	5

Vergelijkingsrapport: 37

Foto's	
N 2009	N 2023
	
NO 2009	NO 2023
	
O 2009	O 2023
	
ZO 2009	ZO 2023
	

Vergelijkingsrapport: 37

Foto's	
Z 2009	Z 2023
	
ZW 2009	ZW 2023
	
W 2009	W 2023
	
NW 2009	NW 2023
	

Vergelijkingsrapport: 38

Algemene informatie

Naam: De Haag
Plaats: Beuningen

Adres:
Molenstraat 54M
6641 BK Beuningen gld





Vergelijking - kaarten

Hoogtemetingen 2009

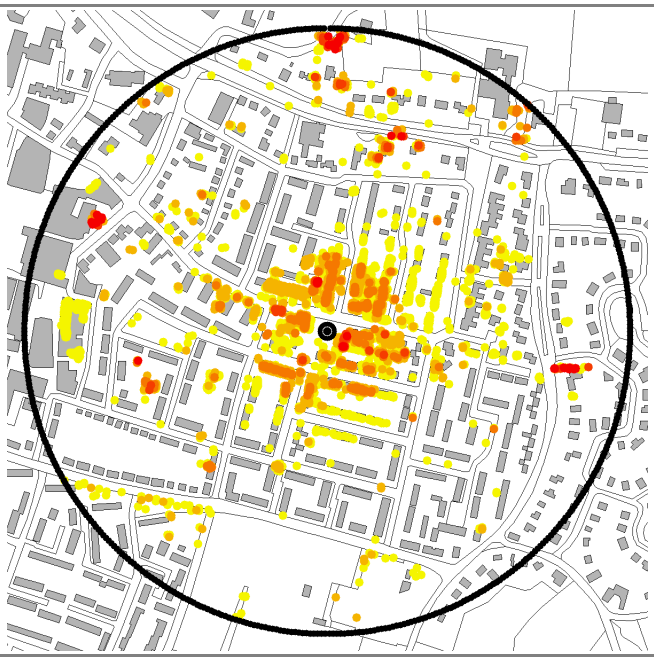

Gestandaardiseerde sectorscores 2009

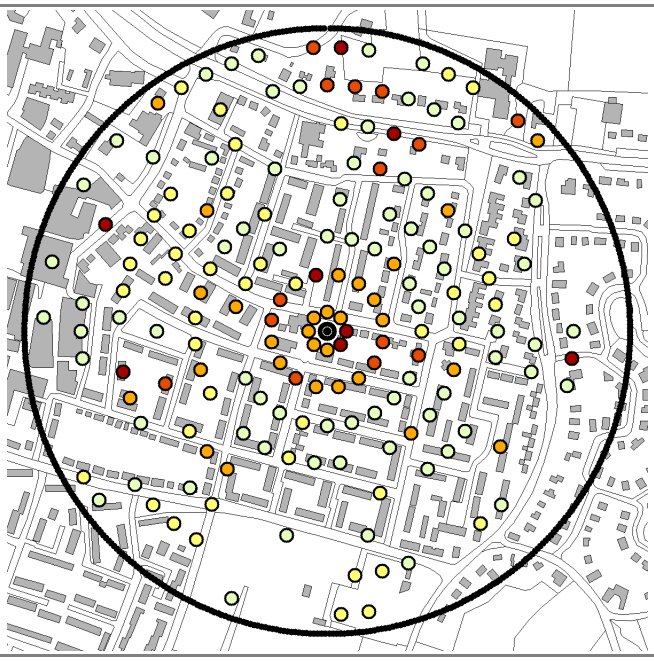

Hoogtemetingen 2023



Gestandaardiseerde sectorscores 2023

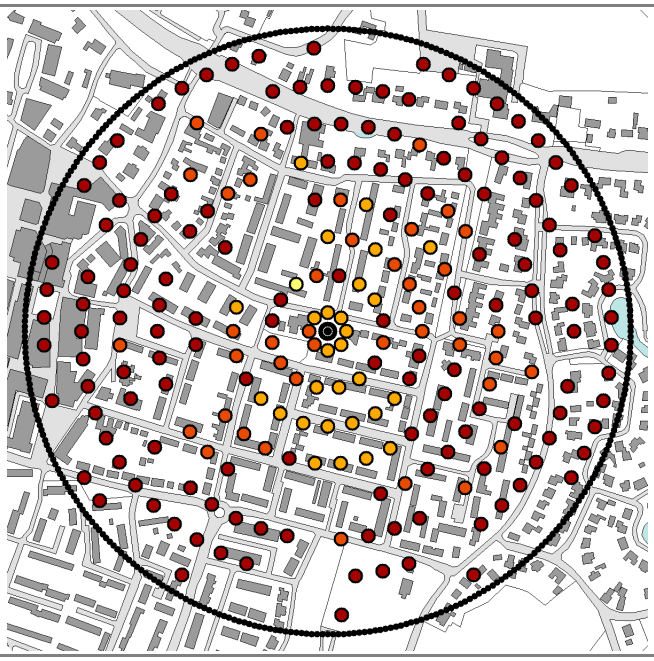

N

0 100 200 300 400 m

Topografische Ondergrond: TOP10NL (2009 en 2022)

categorie	1	2	3	4	5

sectorscore	1	2	3	4	5

Vergelijkingsrapport: 38

Foto's	
N 2009	N 2023
	
NO 2009	NO 2023
	
O 2009	O 2023
	
ZO 2009	ZO 2023
	

Vergelijkingsrapport: 38

Foto's	
Z 2009	Z 2023
	
ZW 2009	ZW 2023
	
W 2009	W 2023
	
NW 2009	NW 2023
	

Vergelijkingsrapport: 39

Algemene informatie

Naam: Beatrixmolen
Plaats: Winssen

Adres:
Molenstraat 37M
6645 BS Winssen





Vergelijking - kaarten

Hoogtemetingen 2009

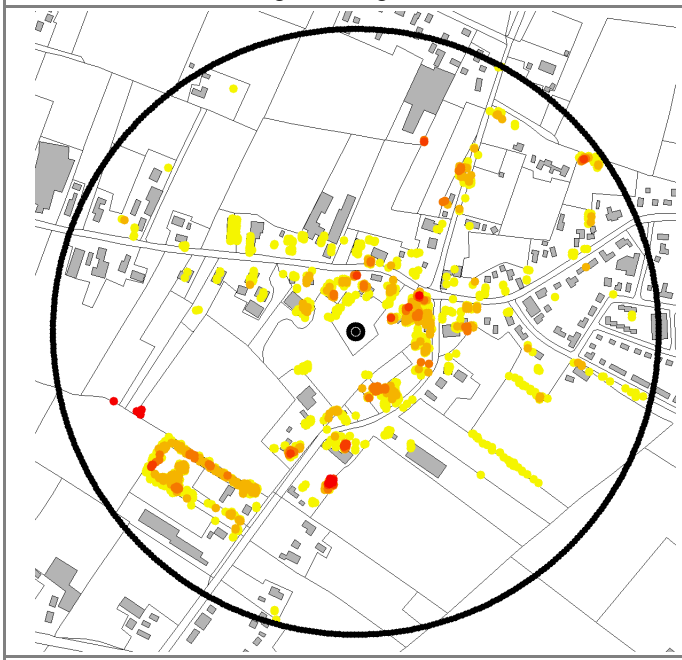

Gestandaardiseerde sectorscores 2009

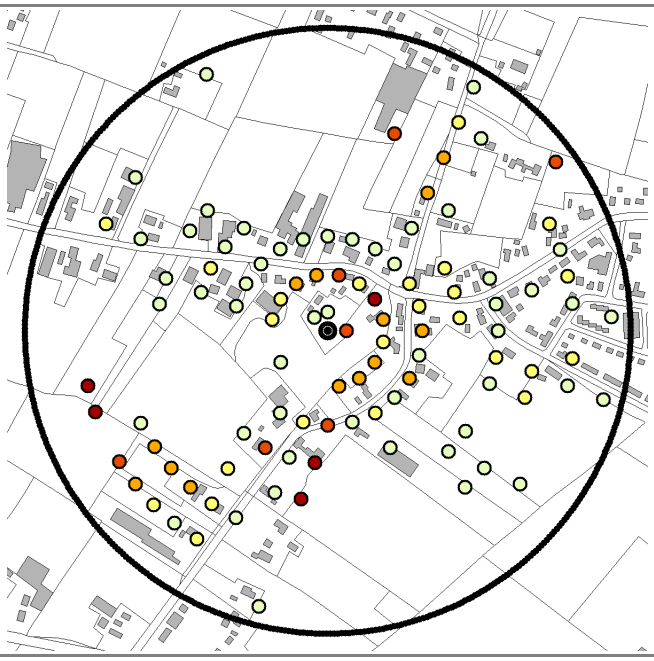

Hoogtemetingen 2023

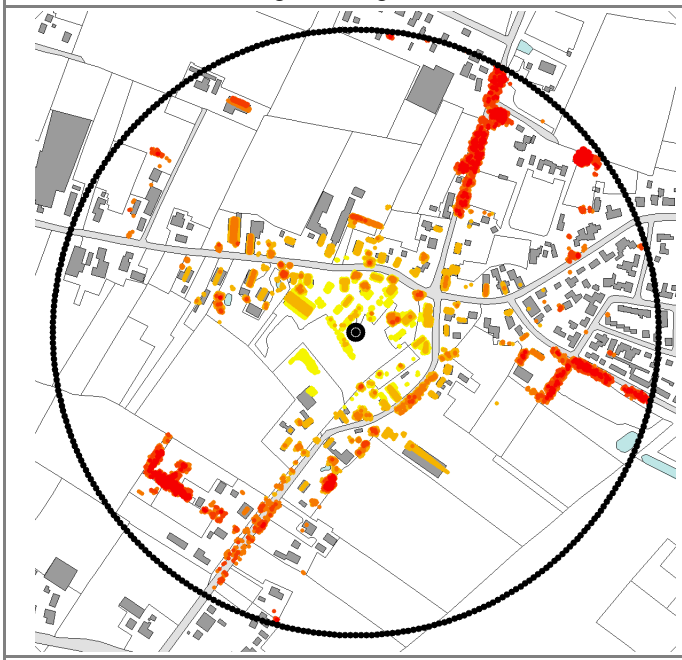

Gestandaardiseerde sectorscores 2023

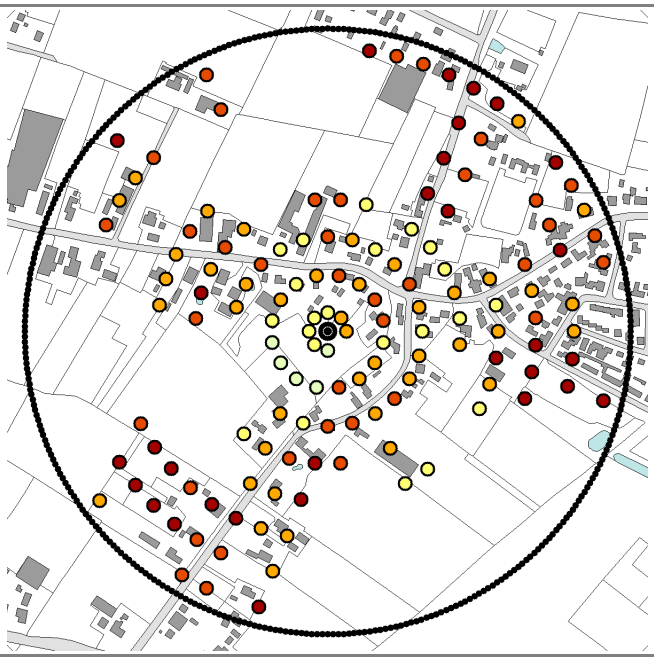

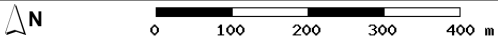

Topografische Ondergrond: TOP10NL (2009 en 2022)

categorie	1	2	3	4	5

sectorscore	1	2	3	4	5

Vergelijkingsrapport: 39

Foto's	
N 2009	N 2023
	
NO 2009	NO 2023
	
O 2009	O 2023
	
ZO 2009	ZO 2023
	

Vergelijkingsrapport: 39

Foto's	
Z 2009	Z 2023
	
ZW 2009	ZW 2023
	
W 2009	W 2023
	
NW 2009	NW 2023
	

Vergelijkingsrapport: 40

Algemene informatie

Naam: De Ster
Plaats: Geesteren

Adres:
Molenweg 13
7274 AA Geesteren





Vergelijking - kaarten

Hoogtemetingen 2009

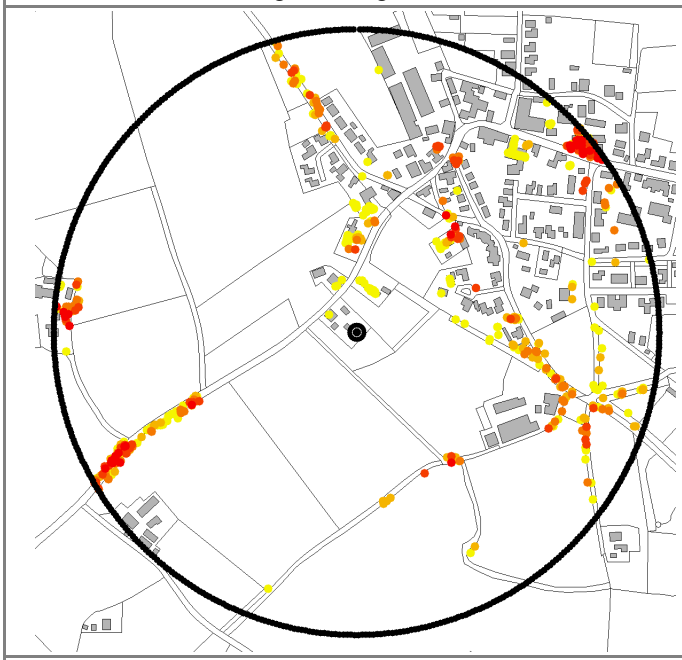

Gestandaardiseerde sectorscores 2009

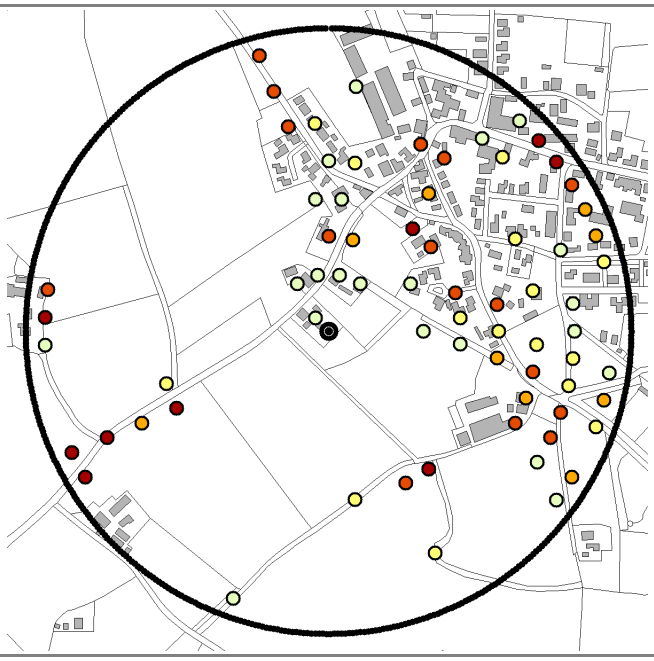

Hoogtemetingen 2023

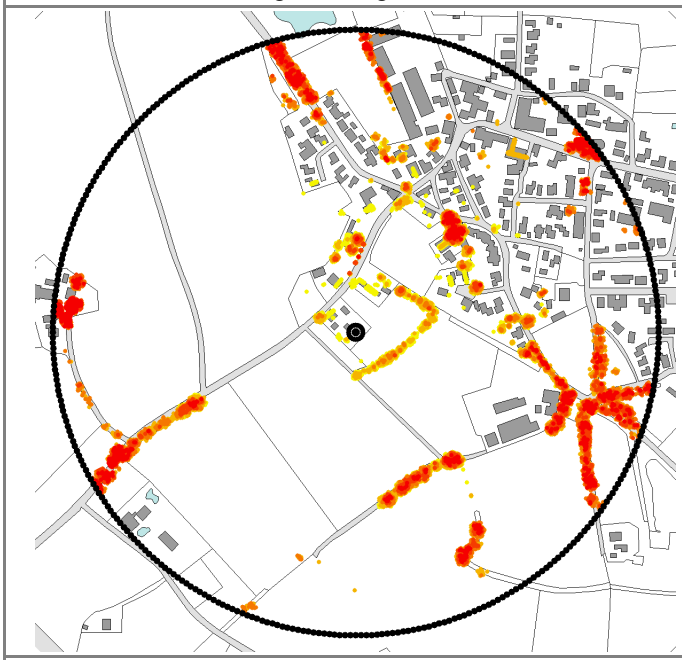

Gestandaardiseerde sectorscores 2023

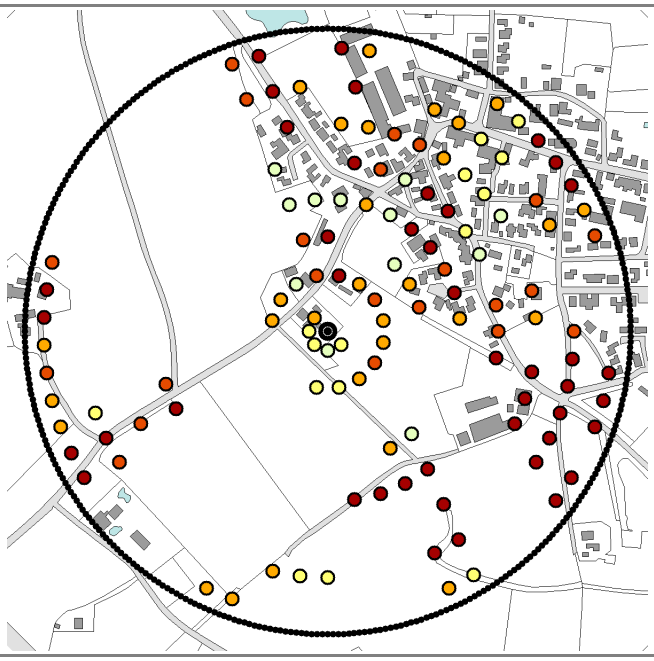

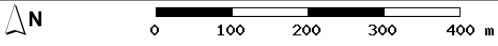

Topografische Ondergrond: TOP10NL (2009 en 2022)

categorie	1	2	3	4	5

sectorscore	1	2	3	4	5

Vergelijkingsrapport: 40

Foto's	
N 2009	N 2023
	
NO 2009	NO 2023
	
O 2009	O 2023
	
ZO 2009	ZO 2023
	

Vergelijkingsrapport: 40

Foto's	
Z 2009	Z 2023
	
ZW 2009	ZW 2023
	
W 2009	W 2023
	
NW 2009	NW 2023
	

Vergelijkingsrapport: 42

Algemene informatie

Naam: "naamloos" (poldermolen)
Plaats: Zuilichem

Adres:
Meidijk 15
5305 VJ Zuilichem





Vergelijking - kaarten

Hoogtemetingen 2009

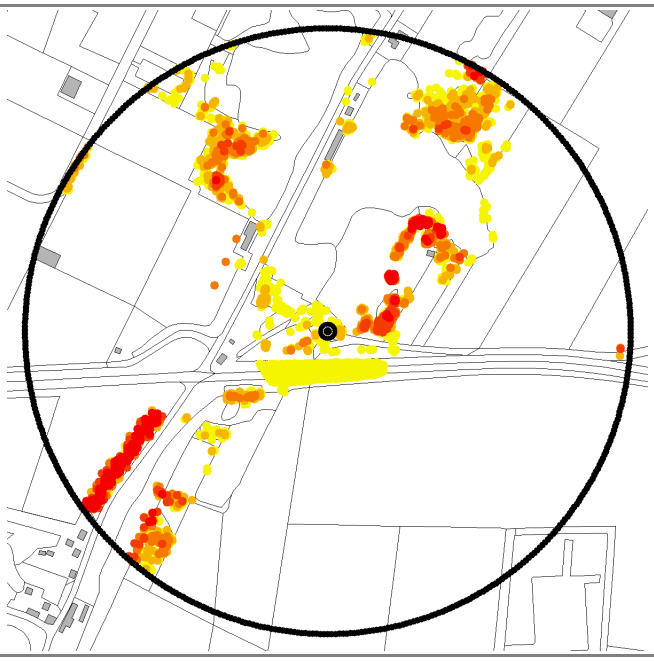

Gestandaardiseerde sectorscores 2009

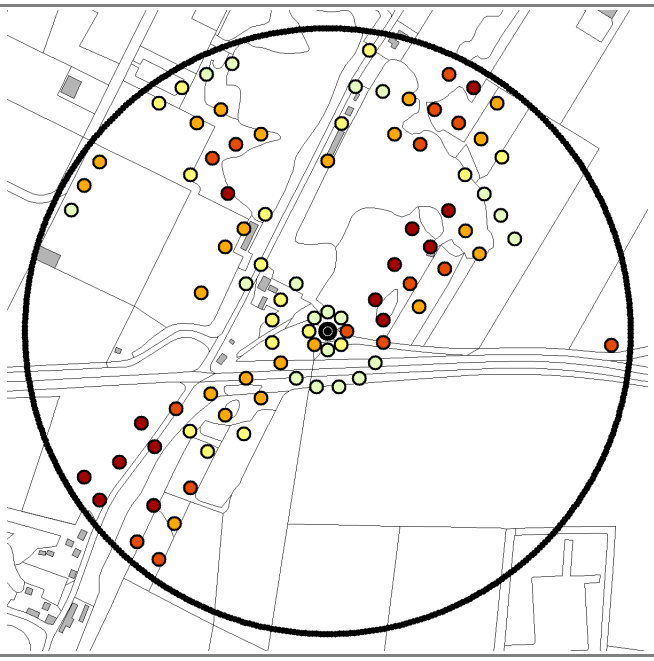

Hoogtemetingen 2023



Gestandaardiseerde sectorscores 2023

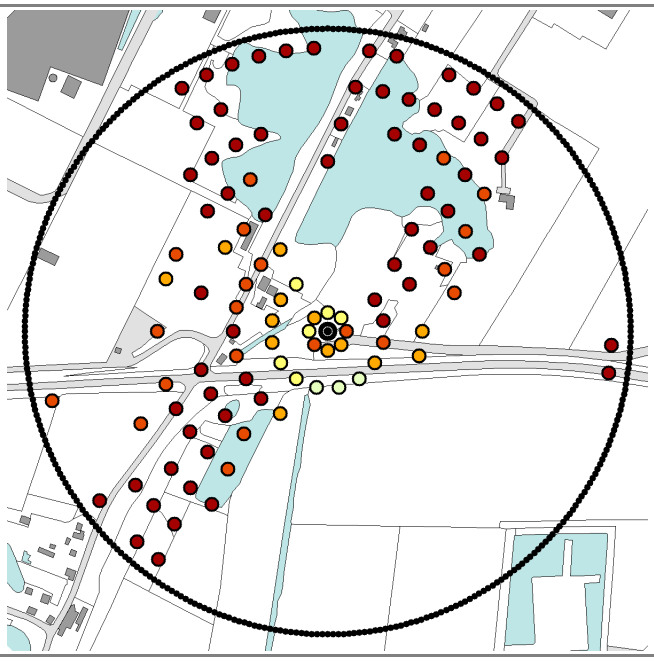

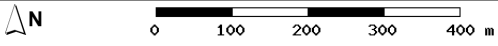

Topografische Ondergrond: TOP10NL (2009 en 2022)

categorie	1	2	3	4	5

sectorscore	1	2	3	4	5

Vergelijkingsrapport: 42

Foto's	
N 2009	N 2023
	
NO 2009	NO 2023
	
O 2009	O 2023
	
ZO 2009	ZO 2023
	

Vergelijkingsrapport: 42

Foto's	
Z 2009	Z 2023
	
ZW 2009	ZW 2023
	
W 2009	W 2023
	
NW 2009	NW 2023
	

Vergelijkingsrapport: 43

Algemene informatie

Naam: De Hoop
Plaats: Zuilichem

Adres:
Molenstraat 17
5305 CG Zuilichem





Vergelijking - kaarten

Hoogtemetingen 2009

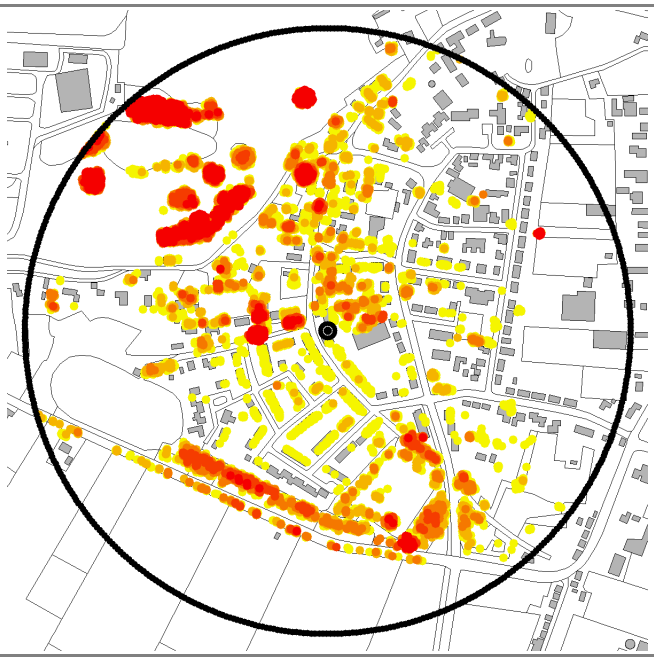

Gestandaardiseerde sectorscores 2009

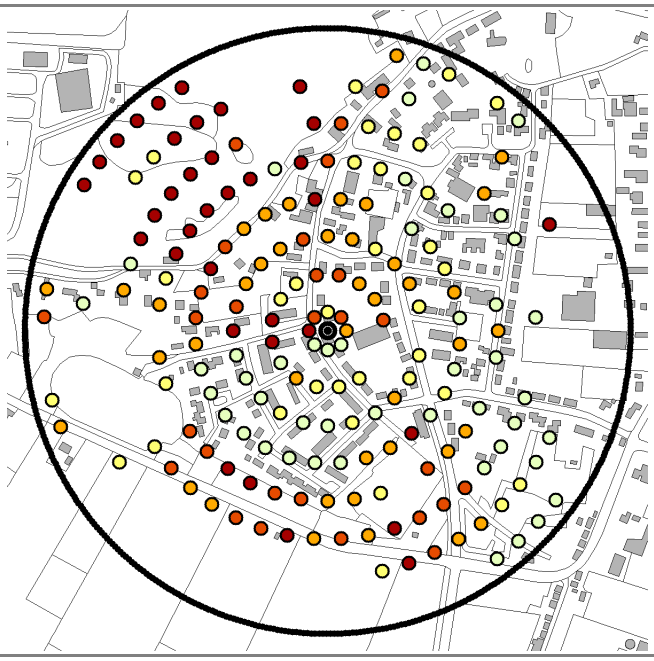

Hoogtemetingen 2023

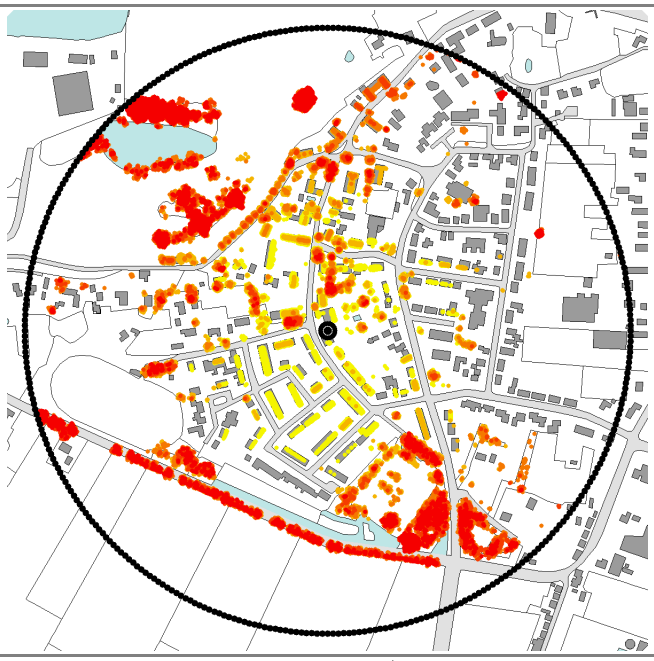

Gestandaardiseerde sectorscores 2023

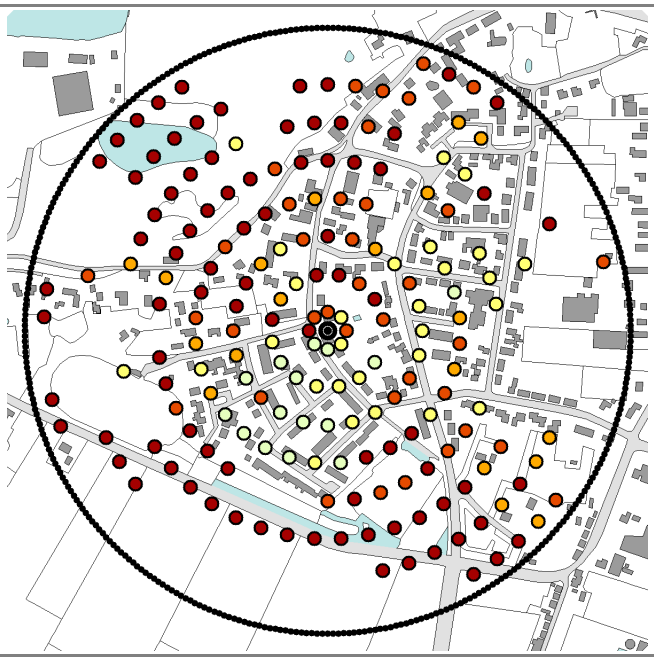

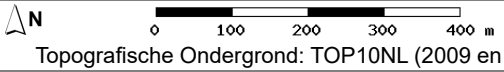

Topografische Ondergrond: TOP10NL (2009 en 2022)

categorie	1	2	3	4	5

sectorscore	1	2	3	4	5

Vergelijkingsrapport: 43

Foto's	
N 2009	N 2023
	
NO 2009	NO 2023
	
O 2009	O 2023
	
ZO 2009	ZO 2023
	

Vergelijkingsrapport: 43

Foto's	
Z 2009	Z 2023
	
ZW 2009	ZW 2023
	
W 2009	W 2023
	
NW 2009	NW 2023
	

Vergelijkingsrapport: 45

Algemene informatie

Naam: De Prins van Oranje
Plaats: Buren

Adres:
Molenwal 6
4116 BW Buren





Vergelijking - kaarten

Hoogtemetingen 2009

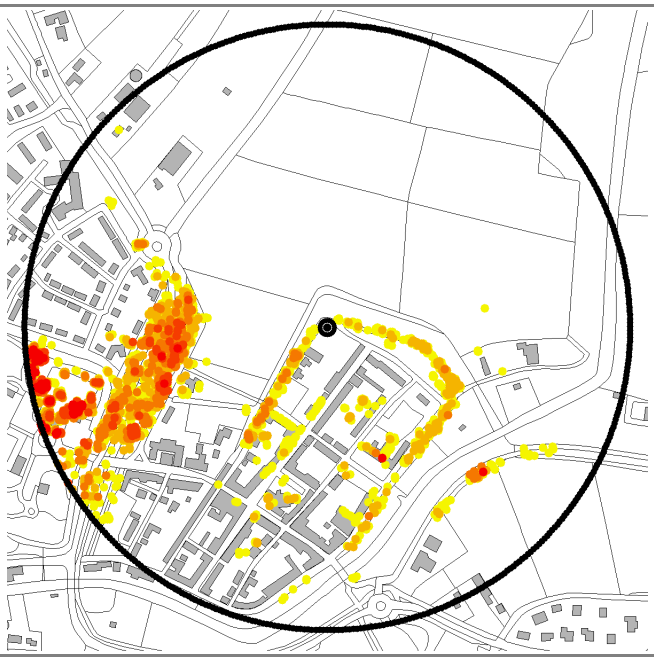

Gestandaardiseerde sectorscores 2009

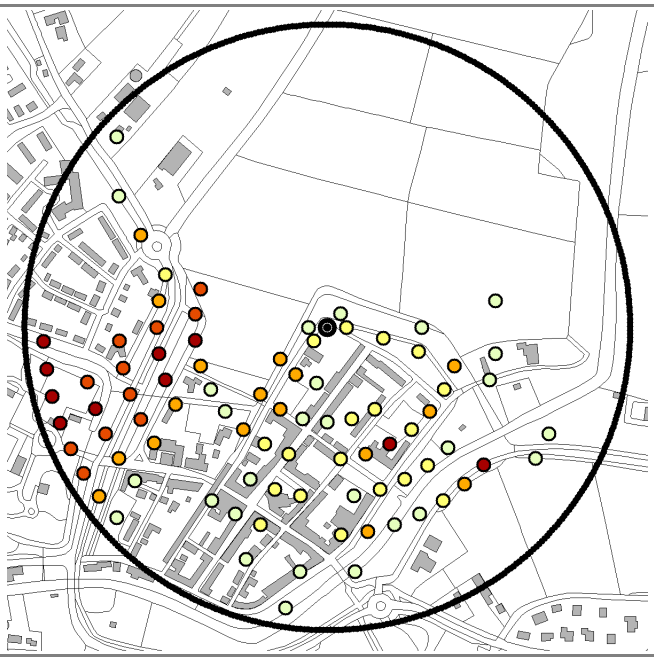

Hoogtemetingen 2023



Gestandaardiseerde sectorscores 2023

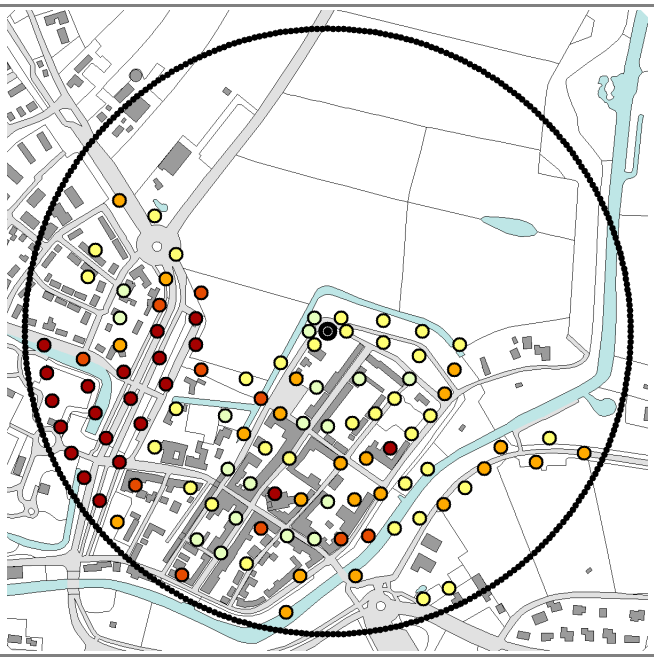

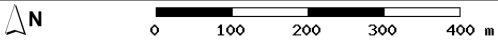

Topografische Ondergrond: TOP10NL (2009 en 2022)

categorie	1	2	3	4	5

sectorscore	1	2	3	4	5

Vergelijkingsrapport: 45

Foto's	
N 2009	N 2023
	
NO 2009	NO 2023
	
O 2009	O 2023
	
ZO 2009	ZO 2023
	

Vergelijkingsrapport: 45

Foto's	
Z 2009	Z 2023
	
ZW 2009	ZW 2023
	
W 2009	W 2023
	
NW 2009	NW 2023
	

Vergelijkingsrapport: 46

Algemene informatie

Naam: De Korenbloem
Plaats: Zoelen

Adres:
Molenstraat 2
4011 EL Zoelen





Vergelijking - kaarten

Hoogtemetingen 2009

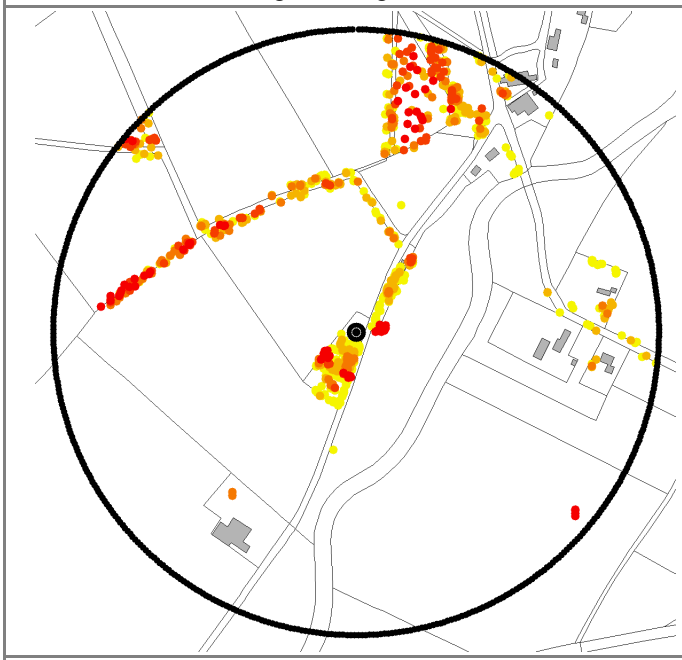

Gestandaardiseerde sectorscores 2009

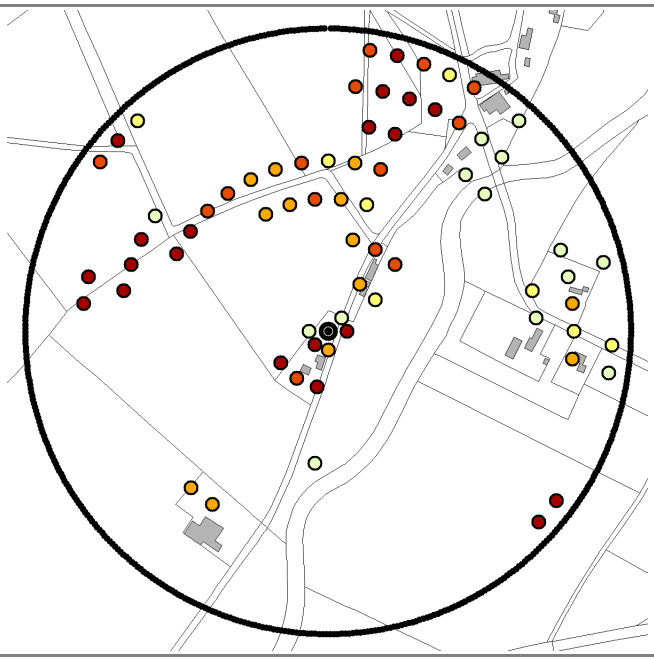

Hoogtemetingen 2023

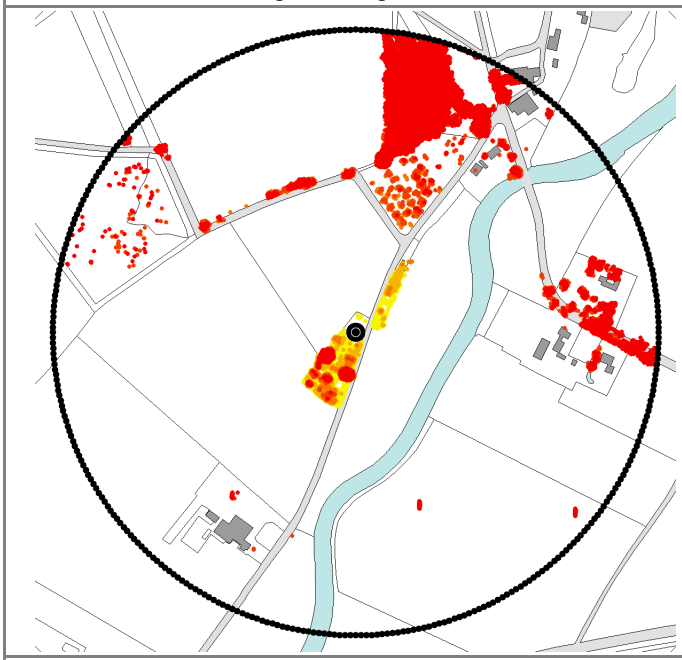

Gestandaardiseerde sectorscores 2023

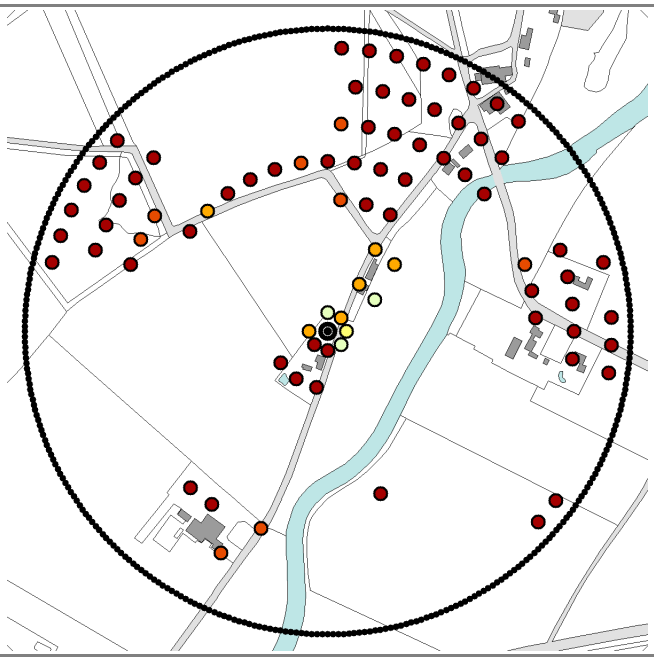

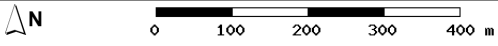

Topografische Ondergrond: TOP10NL (2009 en 2022)

categorie	1	2	3	4	5

sectorscore	1	2	3	4	5

Vergelijkingsrapport: 46

Foto's	
N 2009	N 2023
	
NO 2009	NO 2023
	
O 2009	O 2023
	
ZO 2009	ZO 2023
	

Vergelijkingsrapport: 46

Foto's	
Z 2009 	Z 2023 
ZW 2009 	ZW 2023 
W 2009 	W 2023 
NW 2009 	NW 2023 

Vergelijkingsrapport: 47

Algemene informatie

Naam: Johanna
Plaats: Culemborg

Adres:
Prijsseweg 1c
4105 LE Culemborg





Vergelijking - kaarten

Hoogtemetingen 2009



Gestandaardiseerde sectorscores 2009

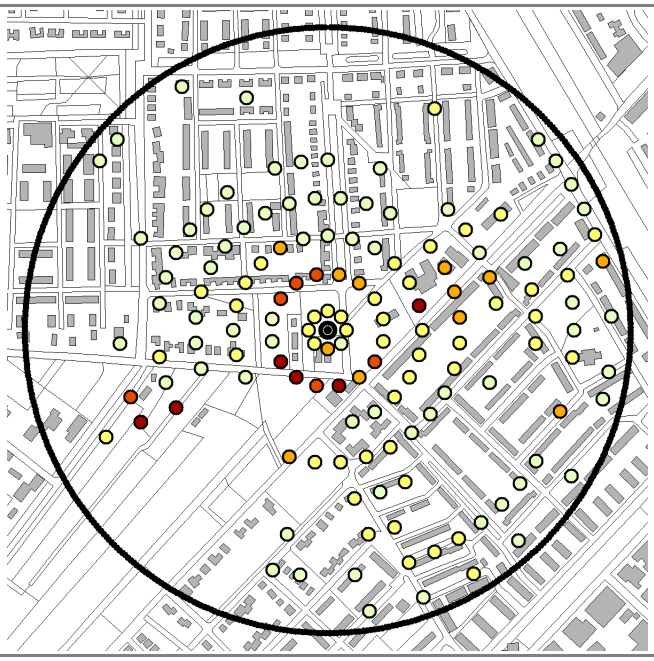

Hoogtemetingen 2023

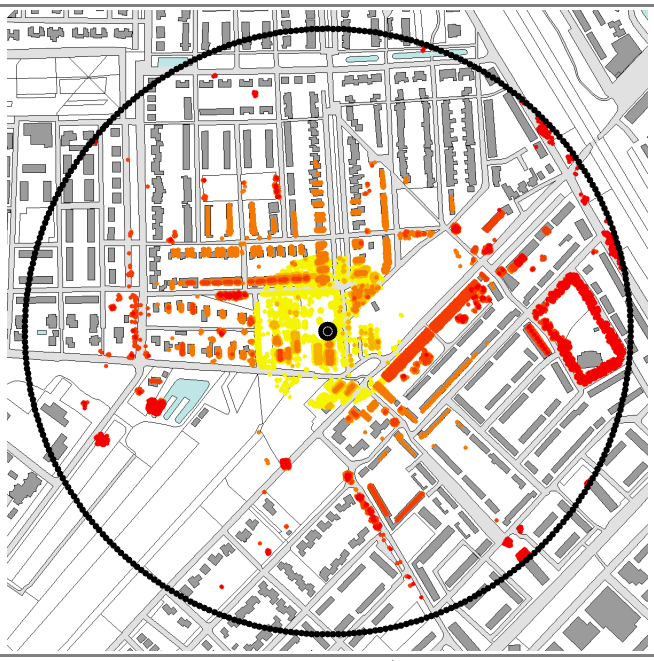

Gestandaardiseerde sectorscores 2023

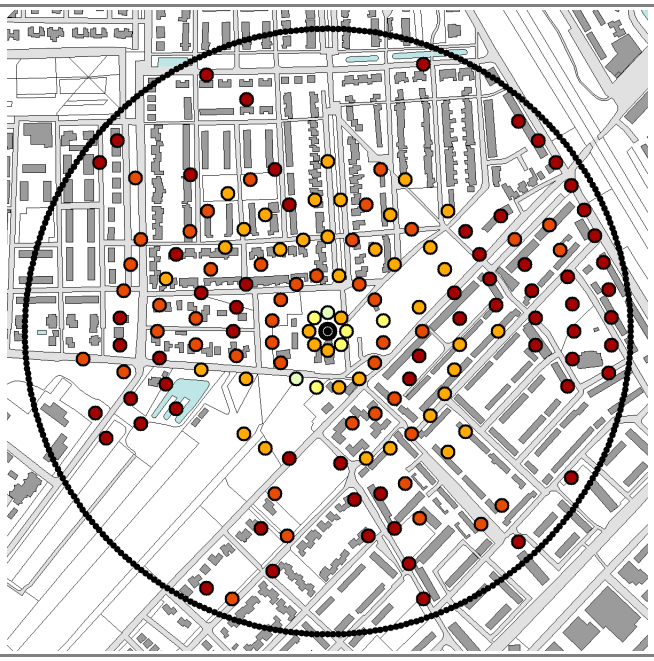

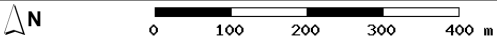

Topografische Ondergrond: TOP10NL (2009 en 2022)

categorie	1	2	3	4	5

sectorscore	1	2	3	4	5

Vergelijkingsrapport: 47

Foto's	
N 2009	N 2023
	
NO 2009	NO 2023
	
O 2009	O 2023
	
ZO 2009	ZO 2023
	

Vergelijkingsrapport: 47

Foto's	
Z 2009	Z 2023
	
ZW 2009	ZW 2023
	
W 2009	W 2023
	
NW 2009	NW 2023
	

Vergelijkingsrapport: 48

Algemene informatie

Naam: Sint Martinus
Plaats: Didam

Adres:
Molenhoek 17a
6942 EW Didam





Vergelijking - kaarten

Hoogtemetingen 2009

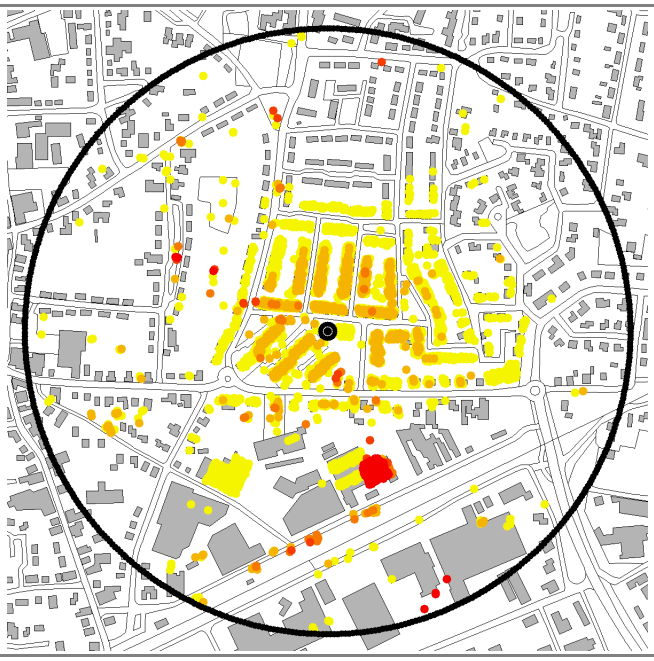

Gestandaardiseerde sectorscores 2009

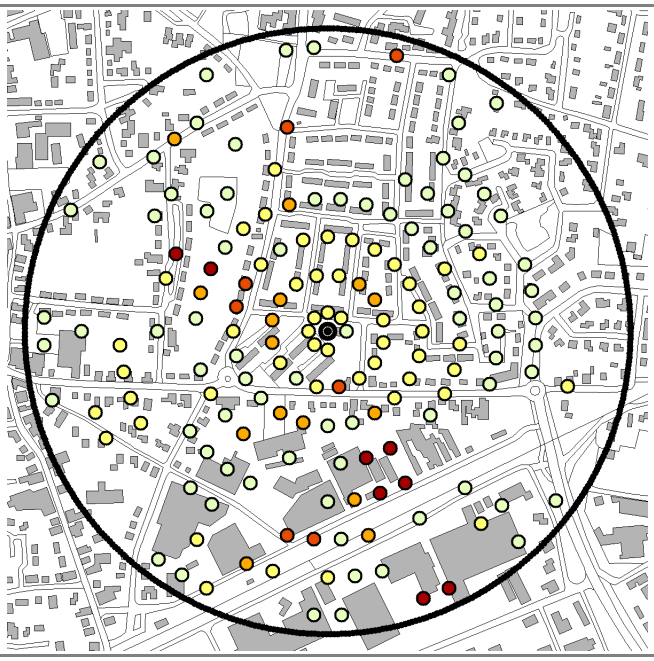

Hoogtemetingen 2023



Gestandaardiseerde sectorscores 2023

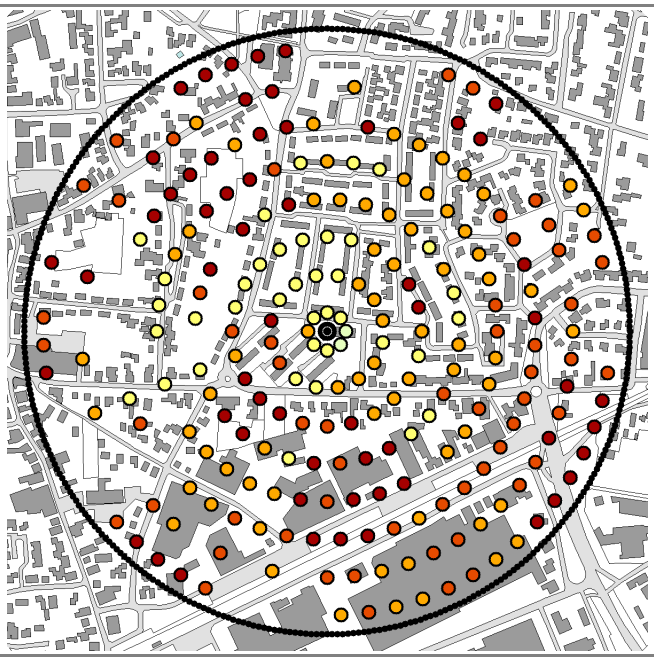

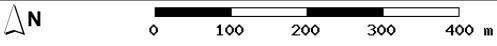

Topografische Ondergrond: TOP10NL (2009 en 2022)

categorie	1	2	3	4	5

sectorscore	1	2	3	4	5

Vergelijkingsrapport: 48

Foto's	
N 2009	N 2023
	
NO 2009	NO 2023
	
O 2009	O 2023
	
ZO 2009	ZO 2023
	

Vergelijkingsrapport: 48

Foto's	
Z 2009	Z 2023
	
ZW 2009	ZW 2023
	
W 2009	W 2023
	
NW 2009	NW 2023
	

Vergelijkingsrapport: 49

Algemene informatie

Naam: De Korenbloem
Plaats: Loil

Adres:
Kloosterstraat 8
6941 DW Didam





Vergelijking - kaarten

Hoogtemetingen 2009

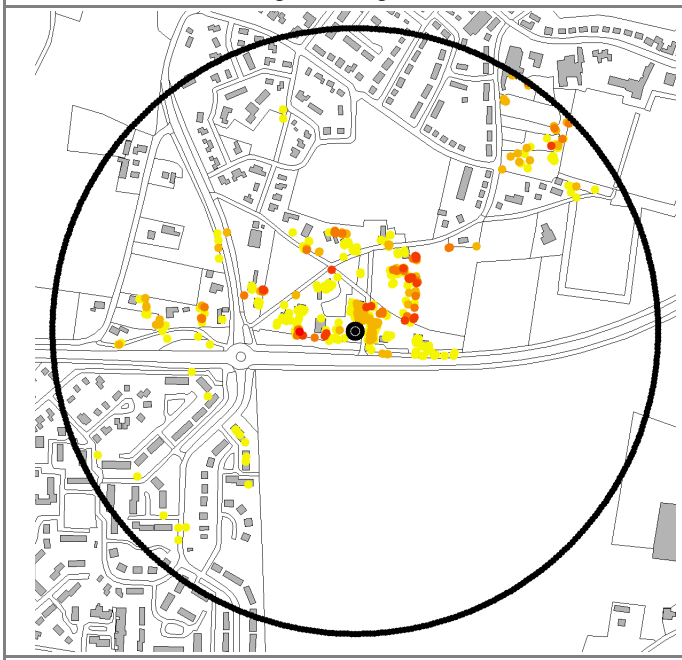

Gestandaardiseerde sectorscores 2009



Hoogtemetingen 2023



Gestandaardiseerde sectorscores 2023

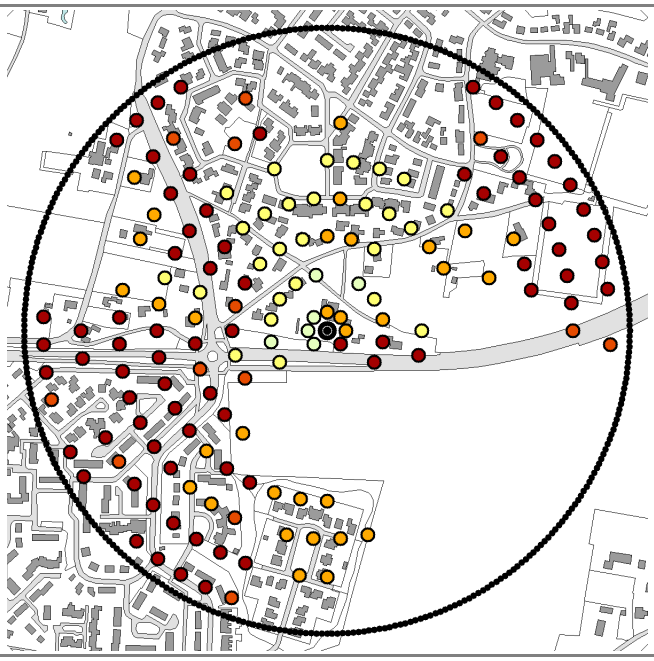

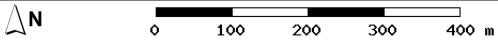

Topografische Ondergrond: TOP10NL (2009 en 2022)

categorie	1	2	3	4	5

sectorscore	1	2	3	4	5

Vergelijkingsrapport: 49

Foto's	
N 2009	N 2023
	
NO 2009	NO 2023
	
O 2009	O 2023
	
ZO 2009	ZO 2023
	

Vergelijkingsrapport: 49

Foto's	
Z 2009	Z 2023
	
ZW 2009	ZW 2023
	
W 2009	W 2023
	
NW 2009	NW 2023
	

Vergelijkingsrapport: 50

Algemene informatie

Naam: Teunismolen
Plaats: De Heurne

Adres:
Teunismolenweg 4
7095 BM De Heurne





Vergelijking - kaarten

Hoogtemetingen 2009

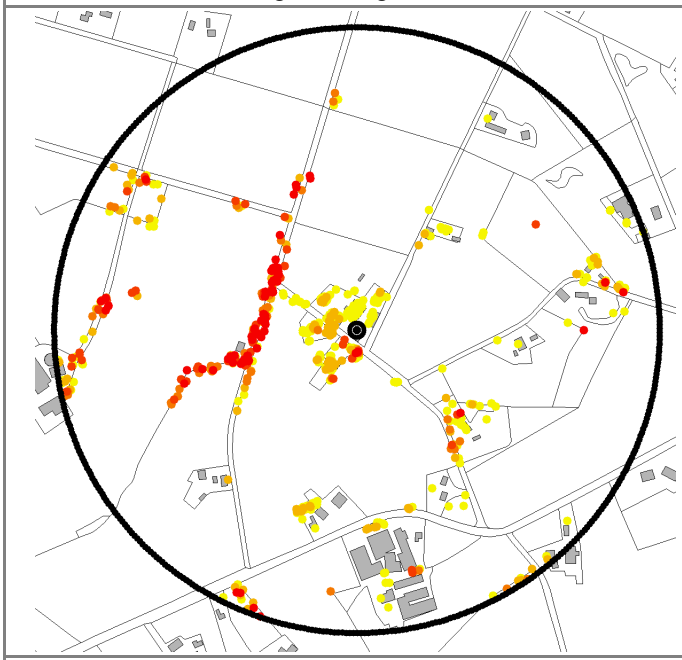

Gestandaardiseerde sectorscores 2009

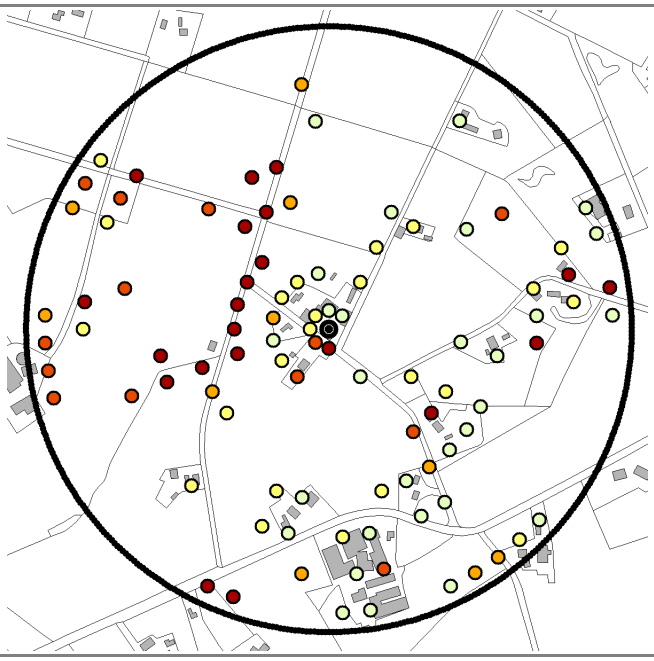

Hoogtemetingen 2023

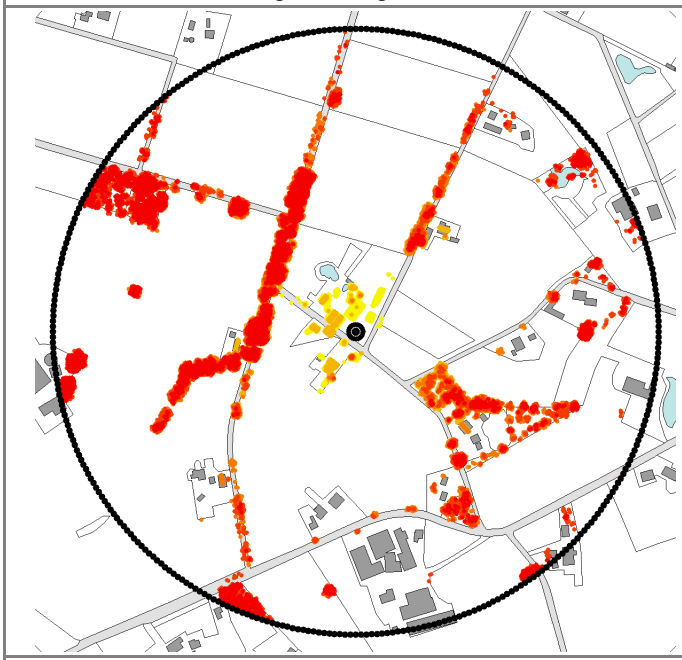

Gestandaardiseerde sectorscores 2023

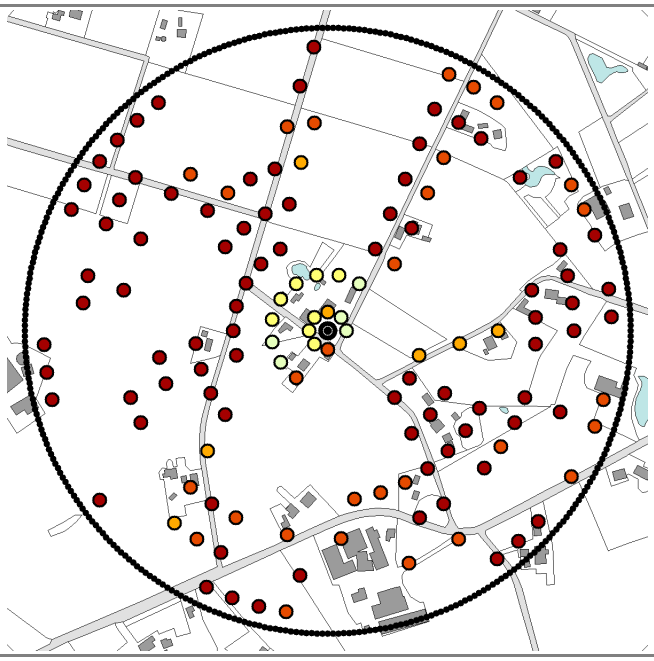

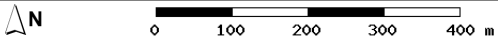

Topografische Ondergrond: TOP10NL (2009 en 2022)

categorie	1	2	3	4	5

sectorscore	1	2	3	4	5

Vergelijkingsrapport: 50

Foto's	
N 2009	N 2023
	
NO 2009	NO 2023
	
O 2009	O 2023
	
ZO 2009	ZO 2023
	

Vergelijkingsrapport: 50

Foto's	
Z 2009	Z 2023
	
ZW 2009	ZW 2023
	
W 2009	W 2023
	
NW 2009	NW 2023
	

Vergelijkingsrapport: 51

Algemene informatie

Naam: Aurora
Plaats: Dichteren

Adres:
Auroraweg 6B
7007 GZ Doetinchem





Vergelijking - kaarten

Hoogtemetingen 2009

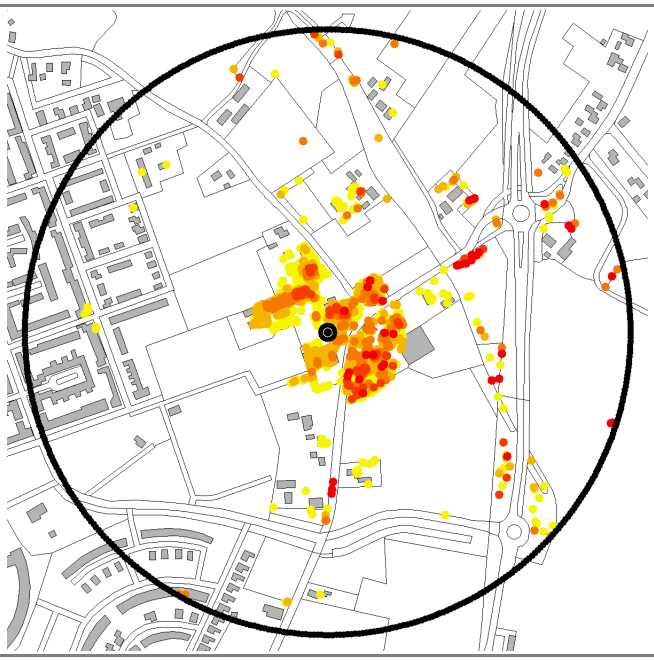

Gestandaardiseerde sectorscores 2009

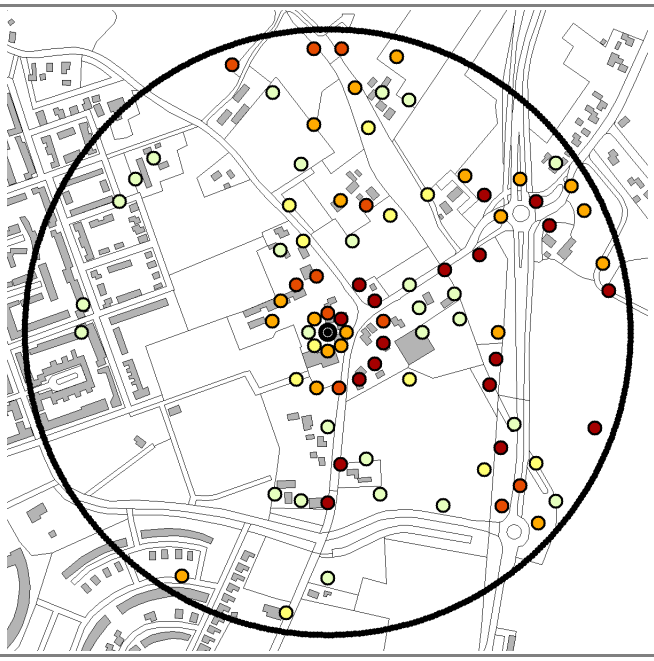

Hoogtemetingen 2023

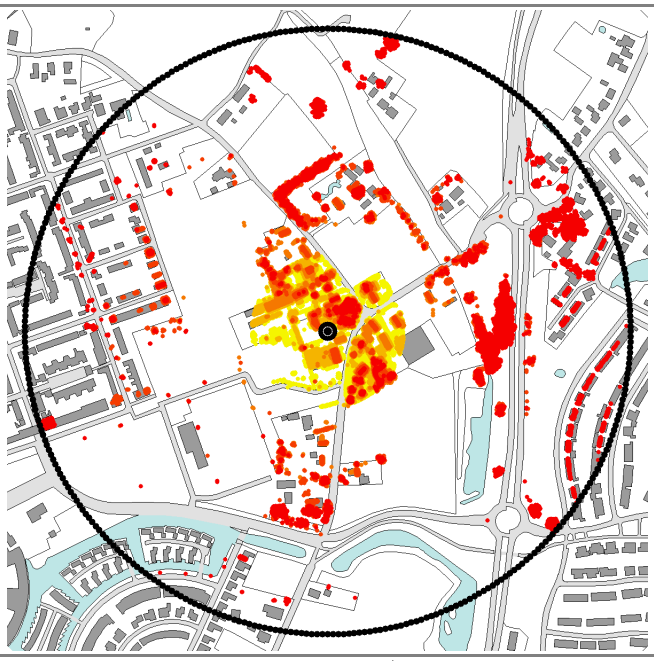

Gestandaardiseerde sectorscores 2023

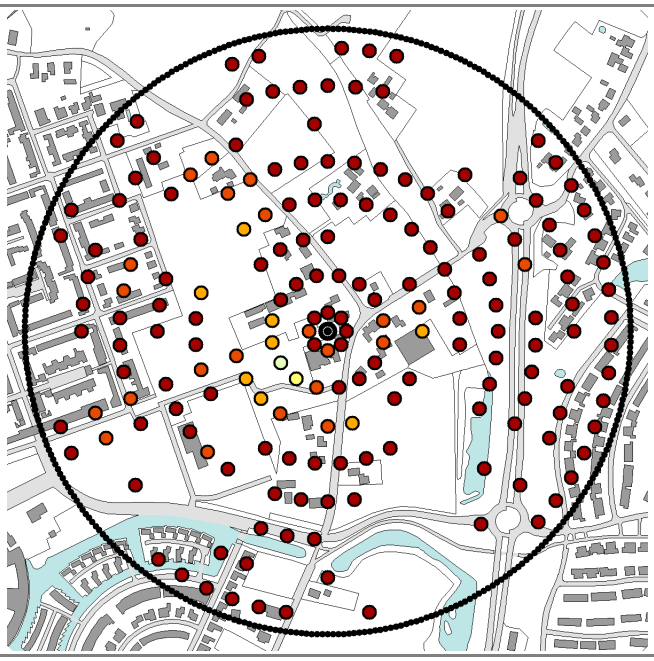

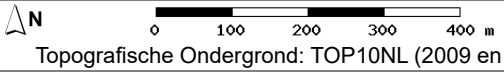

Topografische Ondergrond: TOP10NL (2009 en 2022)

categorie	1	2	3	4	5

sectorscore	1	2	3	4	5

Vergelijkingsrapport: 51

Foto's	
N 2009	N 2023
	
NO 2009	NO 2023
	
O 2009	O 2023
	
ZO 2009	ZO 2023
	

Vergelijkingsrapport: 51

Foto's	
Z 2009	Z 2023
	
ZW 2009	ZW 2023
	
W 2009	W 2023
	
NW 2009	NW 2023
	

Vergelijkingsrapport: 52

Algemene informatie

Naam: Benninkmolen / Velsmolen
Plaats: Doetinchem

Adres:
Varsseveldseweg 252
7004 HK Doetinchem





Vergelijking - kaarten

Hoogtemetingen 2009

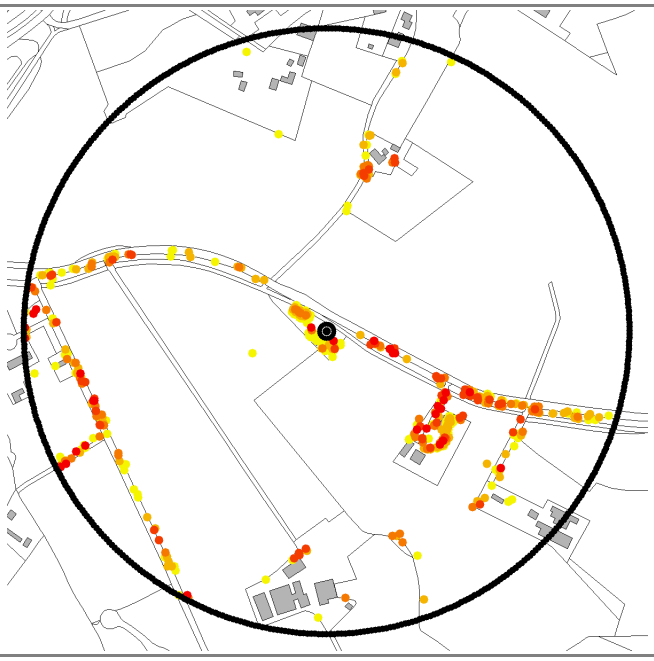

Gestandaardiseerde sectorscores 2009

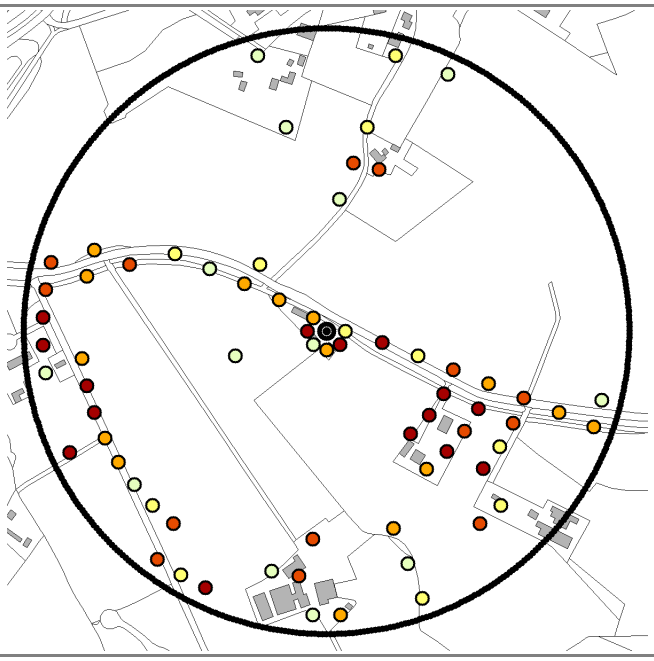

Hoogtemetingen 2023

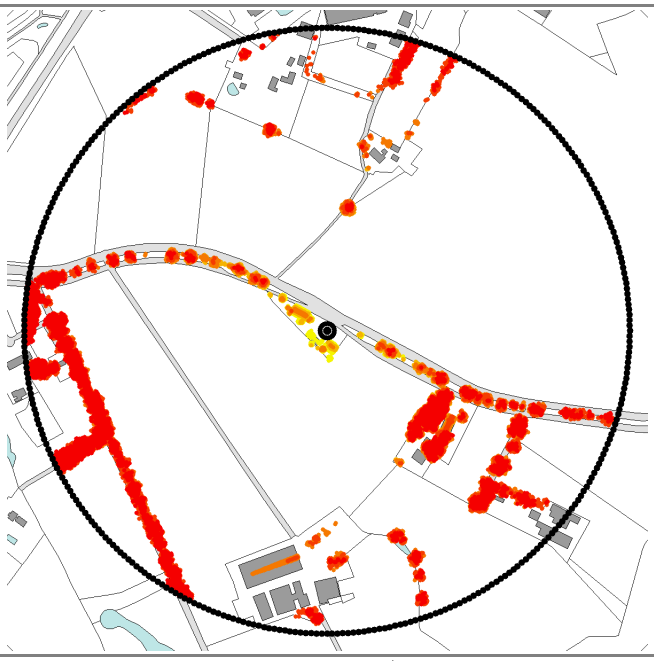

Gestandaardiseerde sectorscores 2023

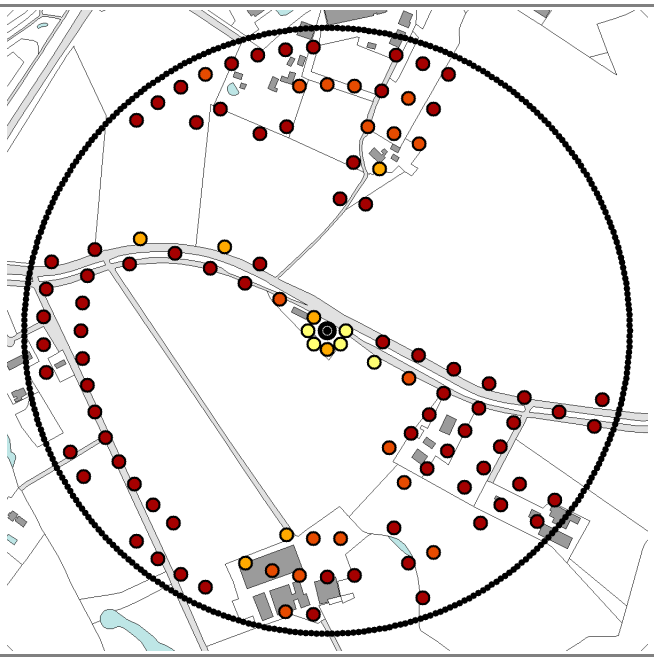

N

0 100 200 300 400 m

Topografische Ondergrond: TOP10NL (2009 en 2022)

categorie	1	2	3	4	5

sectorscore	1	2	3	4	5

Vergelijkingsrapport: 52

Foto's	
N 2009	N 2023
	
NO 2009	NO 2023
	
O 2009	O 2023
	
ZO 2009	ZO 2023
	

Vergelijkingsrapport: 52

Foto's	
Z 2009	Z 2023
	
ZW 2009	ZW 2023
	
W 2009	W 2023
	
NW 2009	NW 2023
	

Vergelijkingsrapport: 53

Algemene informatie

Naam: De Walmolen
Plaats: Doetinchem

Adres:
IJsselkade 30
7001 AP Doetinchem





Vergelijking - kaarten

Hoogtemetingen 2009

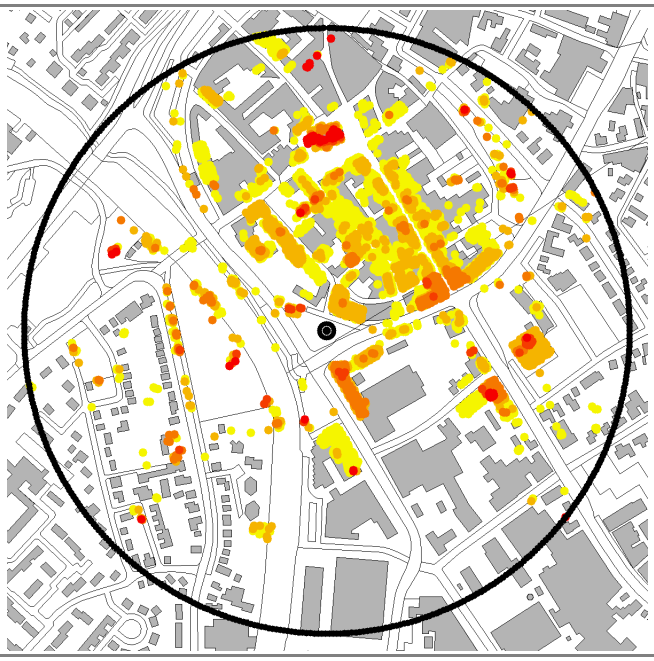

Gestandaardiseerde sectorscores 2009

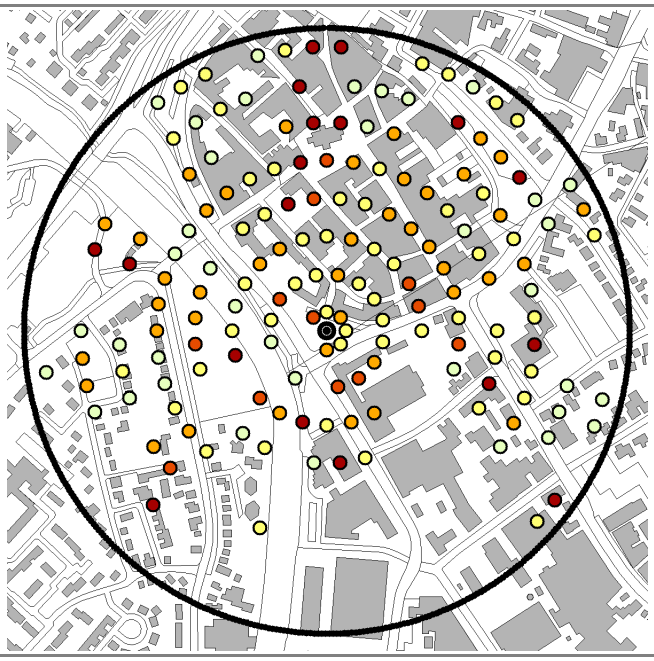

Hoogtemetingen 2023

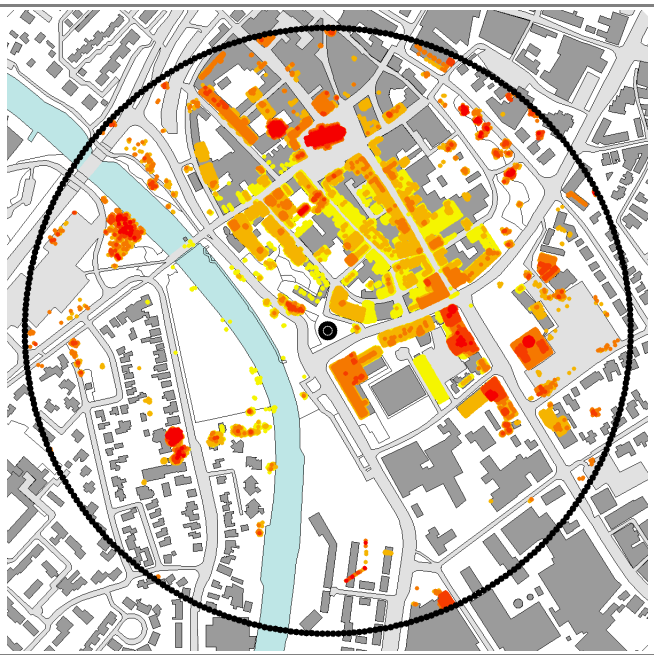

Gestandaardiseerde sectorscores 2023

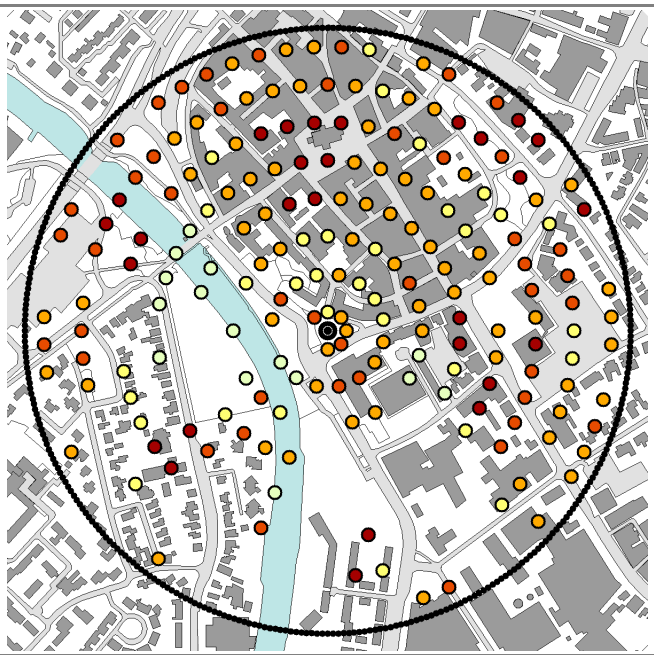

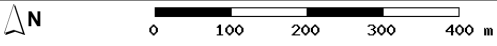

Topografische Ondergrond: TOP10NL (2009 en 2022)

categorie	1	2	3	4	5

sectorscore	1	2	3	4	5

Vergelijkingsrapport: 53

Foto's	
N 2009	N 2023
	
NO 2009	NO 2023
	
O 2009	O 2023
	
ZO 2009	ZO 2023
	

Vergelijkingsrapport: 53

Foto's	
Z 2009	Z 2023
	
ZW 2009	ZW 2023
	
W 2009	W 2023
	
NW 2009	NW 2023
	

Vergelijkingsrapport: 54

Algemene informatie

Naam: De Drie Waaien
Plaats: Afferden

Adres:
Kerkdam 1M
6654 KB Afferden gld





Vergelijking - kaarten

Hoogtemetingen 2009

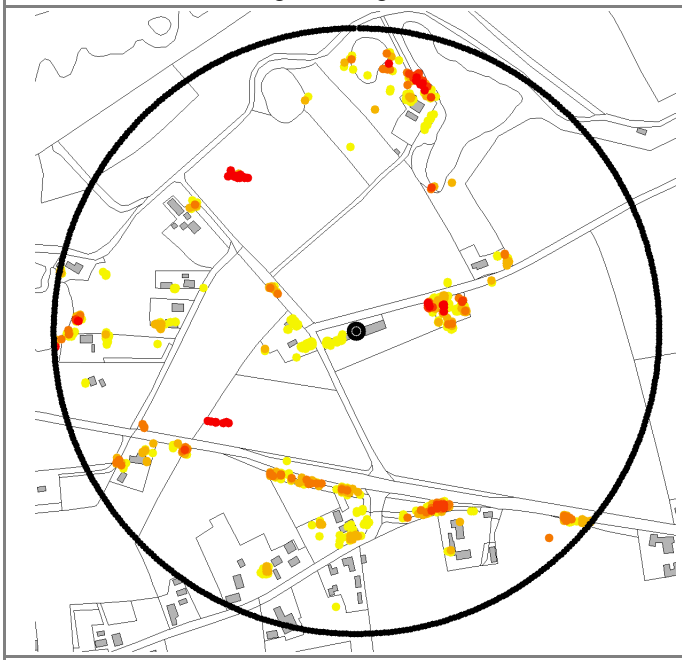

Gestandaardiseerde sectorscores 2009

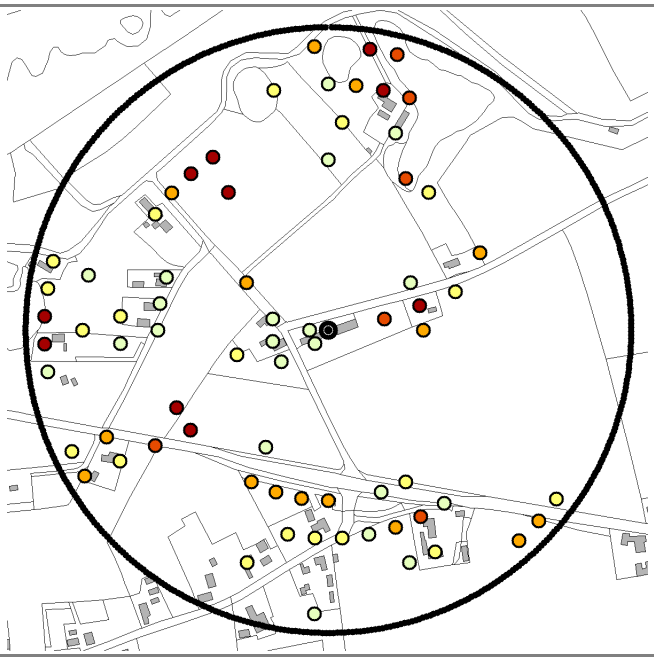

Hoogtemetingen 2023

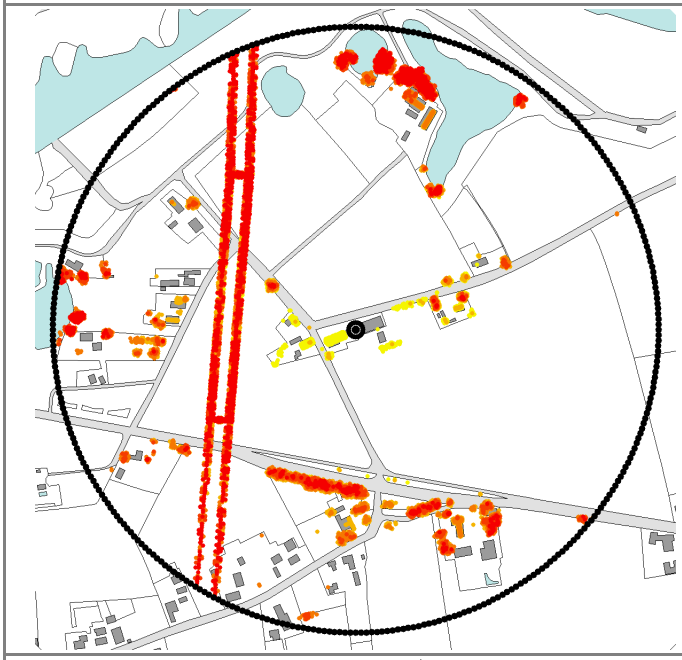

Gestandaardiseerde sectorscores 2023

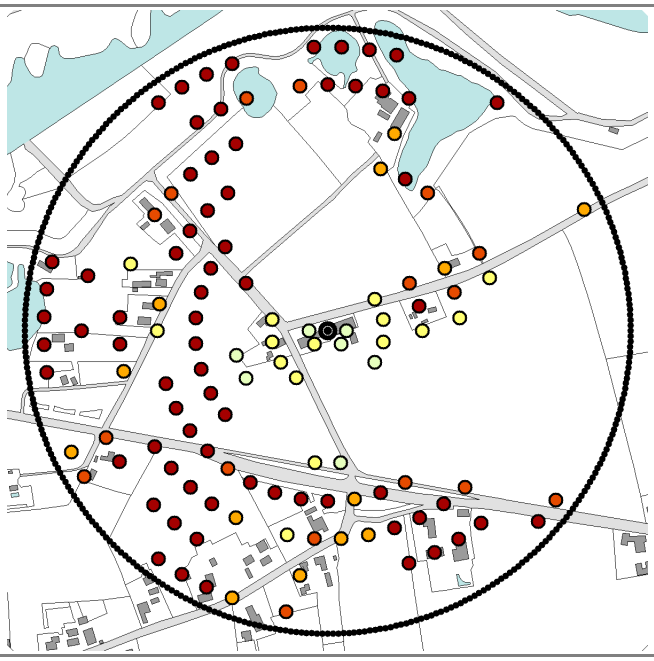

N

0 100 200 300 400 m

Topografische Ondergrond: TOP10NL (2009 en 2022)

categorie	1	2	3	4	5

sectorscore	1	2	3	4	5

Vergelijkingsrapport: 54

Foto's	
N 2009	N 2023
	
NO 2009	NO 2023
	
O 2009	O 2023
	
ZO 2009	ZO 2023
	

Vergelijkingsrapport: 54

Foto's	
Z 2009	Z 2023
	
ZW 2009	ZW 2023
	
W 2009	W 2023
	
NW 2009	NW 2023
	

Vergelijkingsrapport: 55

Algemene informatie

Naam: De Welvaart
Plaats: Groessen

Adres:
Achtergaardsestraat 17
6923 BE Groessen





Vergelijking - kaarten

Hoogtemetingen 2009

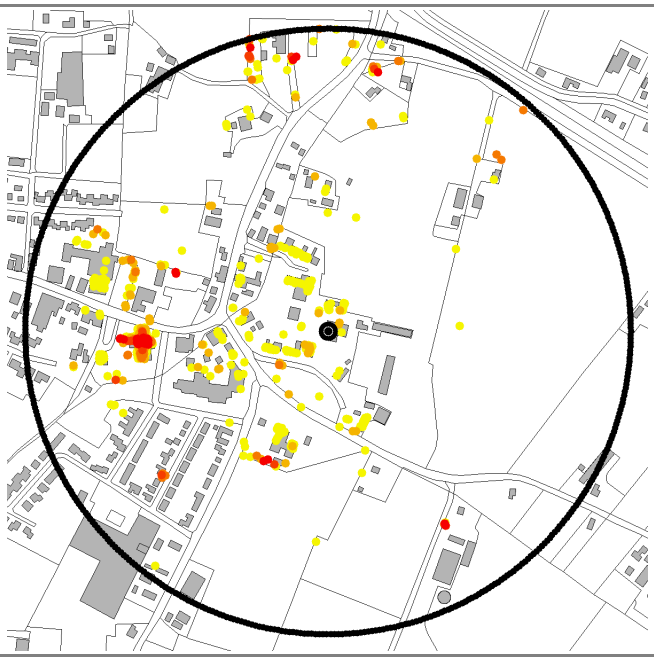

Gestandaardiseerde sectorscores 2009

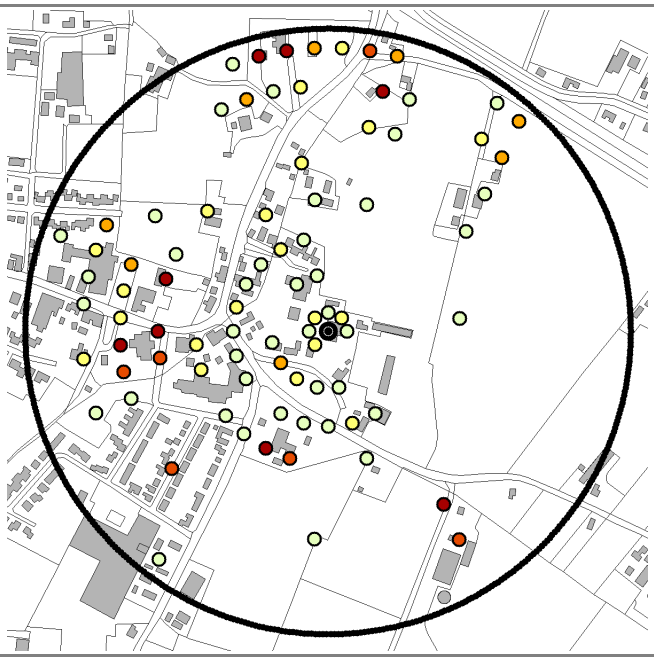

Hoogtemetingen 2023

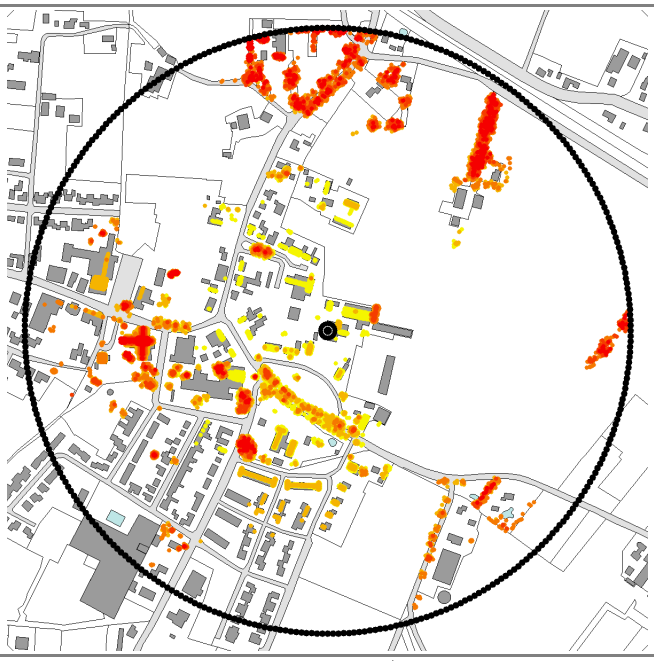

Gestandaardiseerde sectorscores 2023

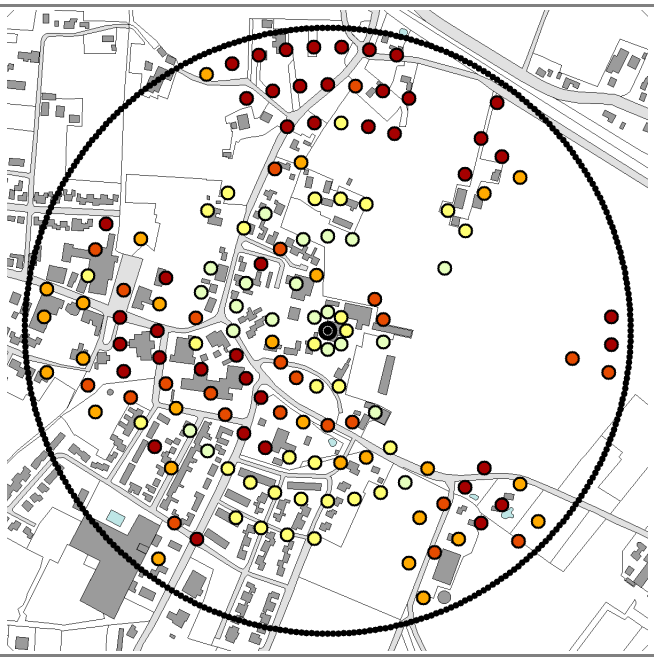

N

0 100 200 300 400 m

Topografische Ondergrond: TOP10NL (2009 en 2022)

categorie	1	2	3	4	5

sectorscore	1	2	3	4	5

Vergelijkingsrapport: 55

Foto's	
N 2009	N 2023
Deze foto is niet beschikbaar	
NO 2009	NO 2023
Deze foto is niet beschikbaar	
O 2009	O 2023
Deze foto is niet beschikbaar	
ZO 2009	ZO 2023
Deze foto is niet beschikbaar	

Vergelijkingsrapport: 55

Foto's	
Z 2009	Z 2023
Deze foto is niet beschikbaar	
ZW 2009	ZW 2023
Deze foto is niet beschikbaar	
W 2009	W 2023
Deze foto is niet beschikbaar	
NW 2009	NW 2023
Deze foto is niet beschikbaar	

Vergelijkingsrapport: 56

Algemene informatie

Naam: De Hoop
Plaats: Lunteren

Adres:
Spoorwiel 5A
6741 AR Lunteren





Vergelijking - kaarten

Hoogtemetingen 2009



Gestandaardiseerde sectorscores 2009

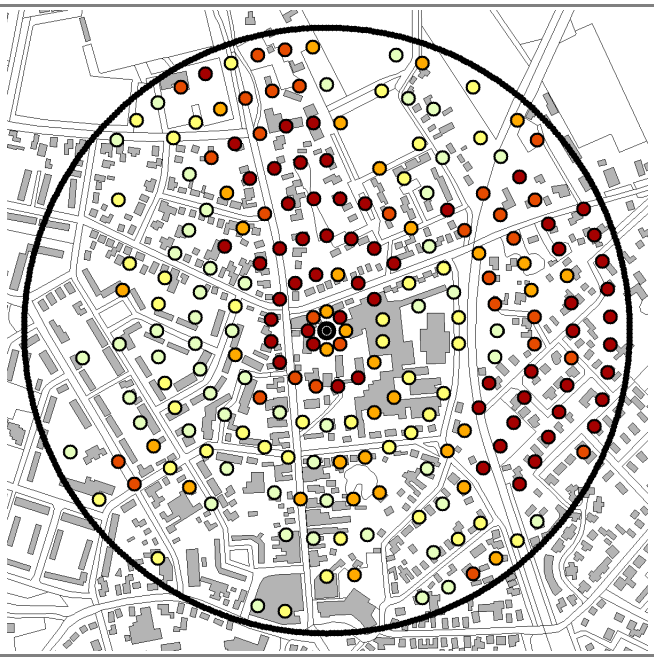

Hoogtemetingen 2023

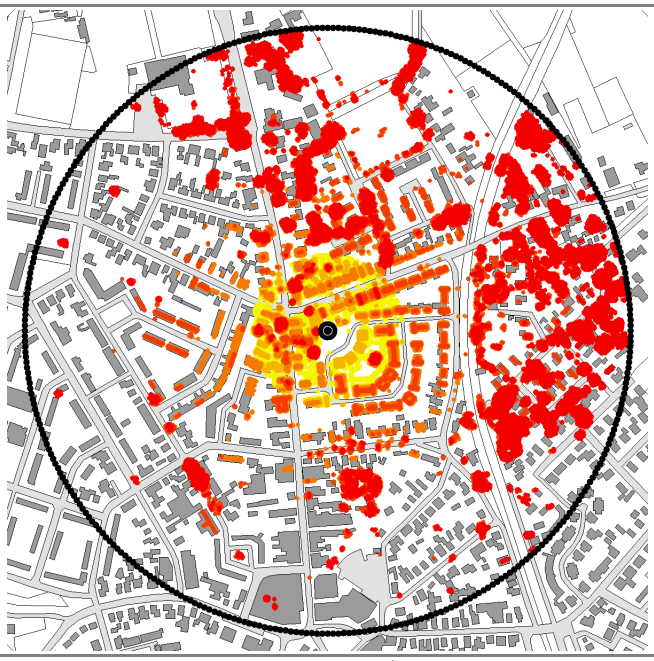

Gestandaardiseerde sectorscores 2023

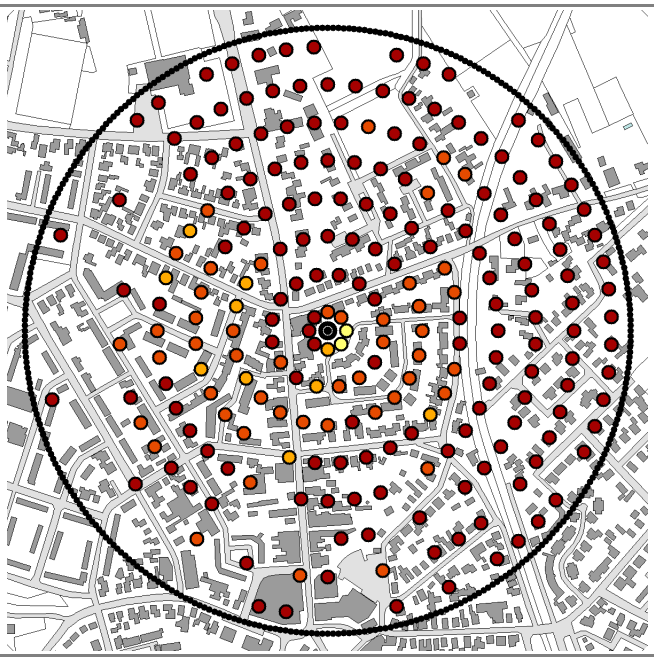

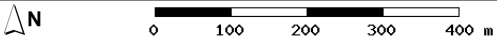

Topografische Ondergrond: TOP10NL (2009 en 2022)

categorie	1	2	3	4	5

sectorscore	1	2	3	4	5

Vergelijkingsrapport: 56

Foto's	
N 2009	N 2023
	
NO 2009	NO 2023
	
O 2009	O 2023
	
ZO 2009	ZO 2023
	

Vergelijkingsrapport: 56

Foto's	
Z 2009	Z 2023
	
ZW 2009	ZW 2023
	
W 2009	W 2023
	
NW 2009	NW 2023
	

Vergelijkingsrapport: 57

Algemene informatie

Naam: Doesburgermolen
Plaats: Doesburgerbuurt

Adres:
Doesburger Molenweg 2
6718 TR Ede gld





Vergelijking - kaarten

Hoogtemetingen 2009

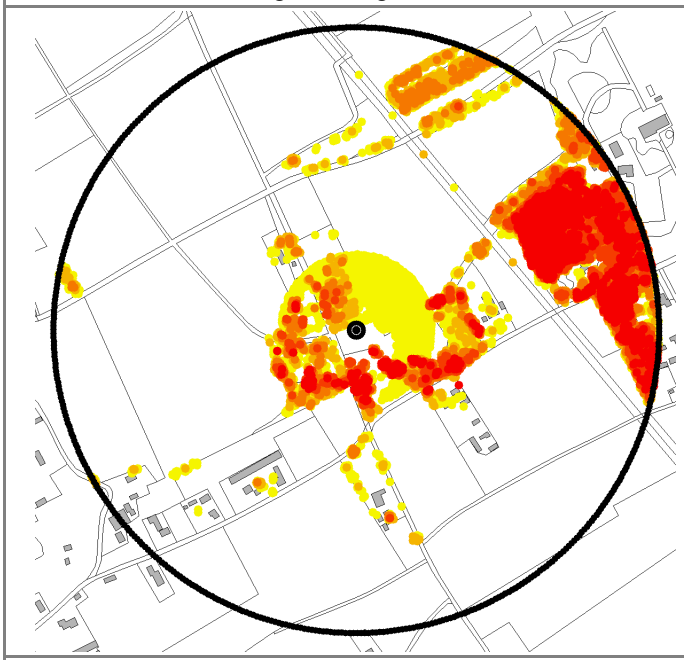

Gestandaardiseerde sectorscores 2009

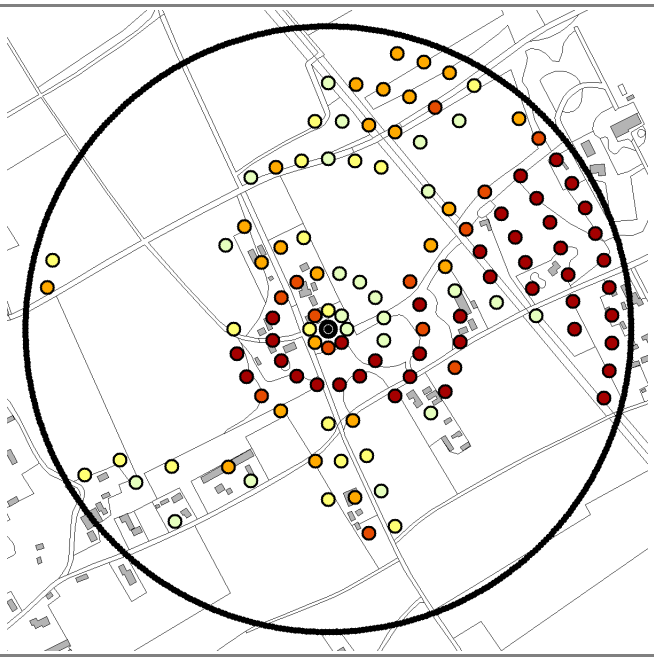

Hoogtemetingen 2023

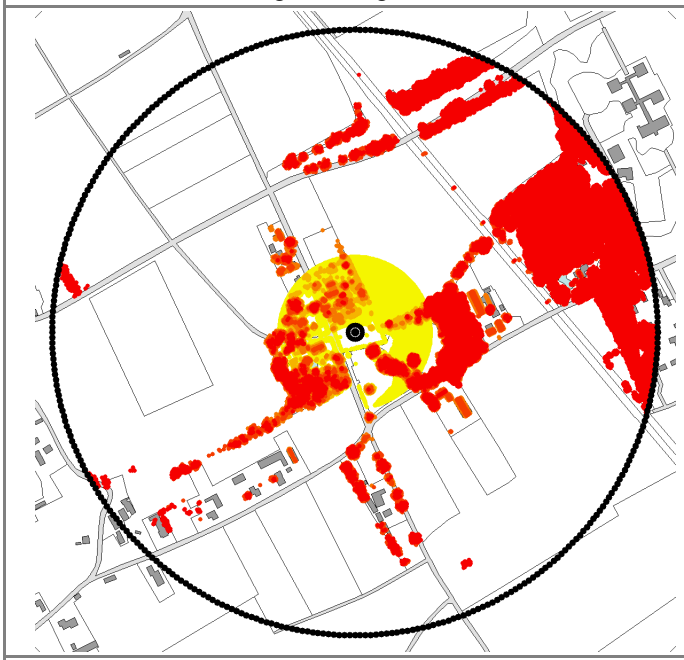

Gestandaardiseerde sectorscores 2023

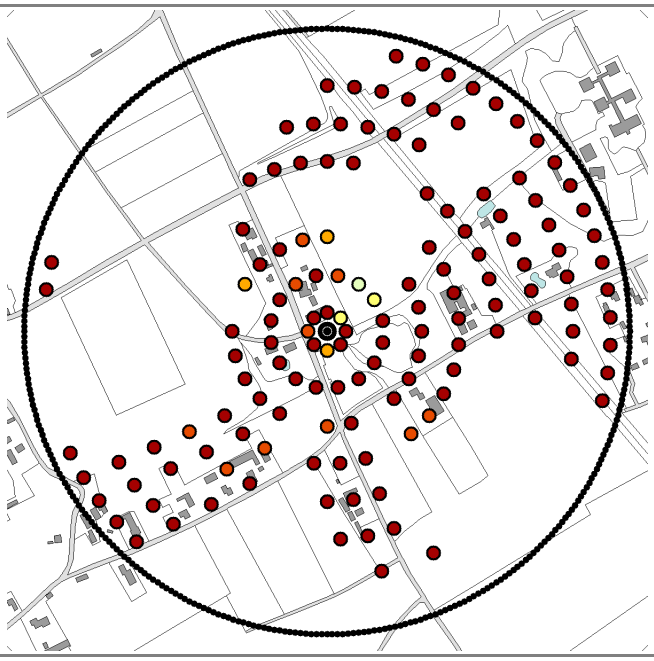

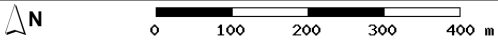

Topografische Ondergrond: TOP10NL (2009 en 2022)

categorie	1	2	3	4	5

sectorscore	1	2	3	4	5

Vergelijkingsrapport: 57

Foto's	
N 2009	N 2023
	
NO 2009	NO 2023
	
O 2009	O 2023
	
ZO 2009	ZO 2023
	

Vergelijkingsrapport: 57

Foto's	
Z 2009	Z 2023
	
ZW 2009	ZW 2023
	
W 2009	W 2023
	
NW 2009	NW 2023
	

Vergelijkingsrapport: 58

Algemene informatie

Naam: Concordia
Plaats: Ede

Adres:
Accesweg 2
6712 CZ Ede gld





Vergelijking - kaarten

Hoogtemetingen 2009



Gestandaardiseerde sectorscores 2009

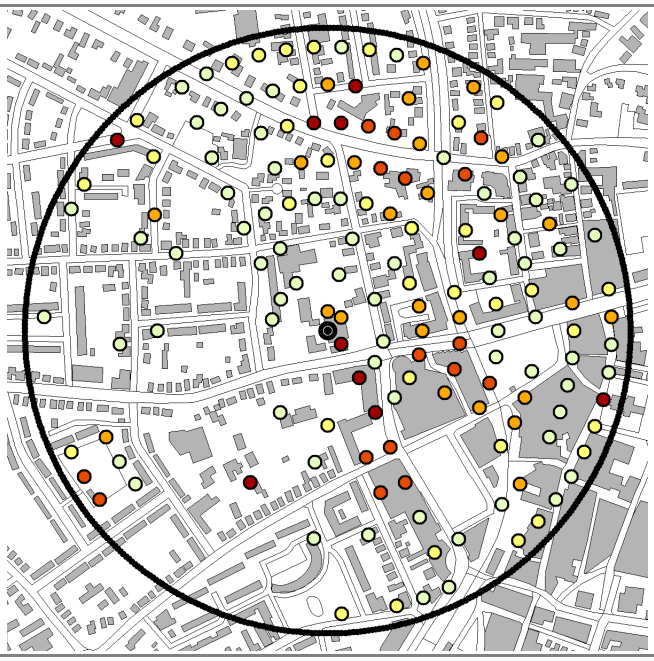

Hoogtemetingen 2023



Gestandaardiseerde sectorscores 2023

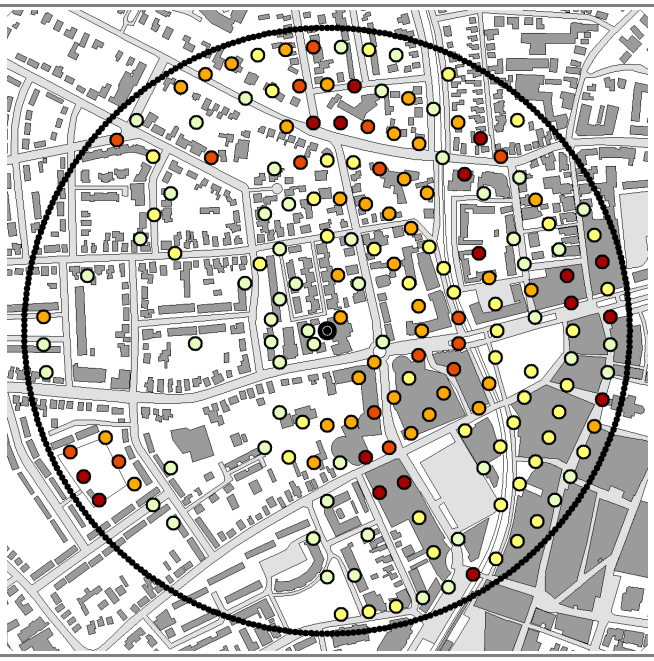

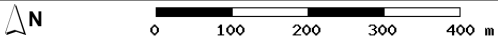

Topografische Ondergrond: TOP10NL (2009 en 2022)

categorie	1	2	3	4	5

sectorscore	1	2	3	4	5

Vergelijkingsrapport: 58

Foto's	
N 2009	N 2023
	
NO 2009	NO 2023
	
O 2009	O 2023
	
ZO 2009	ZO 2023
	

Vergelijkingsrapport: 58

Foto's	
Z 2009	Z 2023
	
ZW 2009	ZW 2023
	
W 2009	W 2023
	
NW 2009	NW 2023
	

Vergelijkingsrapport: 59

Algemene informatie

Naam: De Keetmolen
Plaats: Ede

Adres:
Stationsweg 118A
6711 PZ Ede gld





Vergelijking - kaarten

Hoogtemetingen 2009

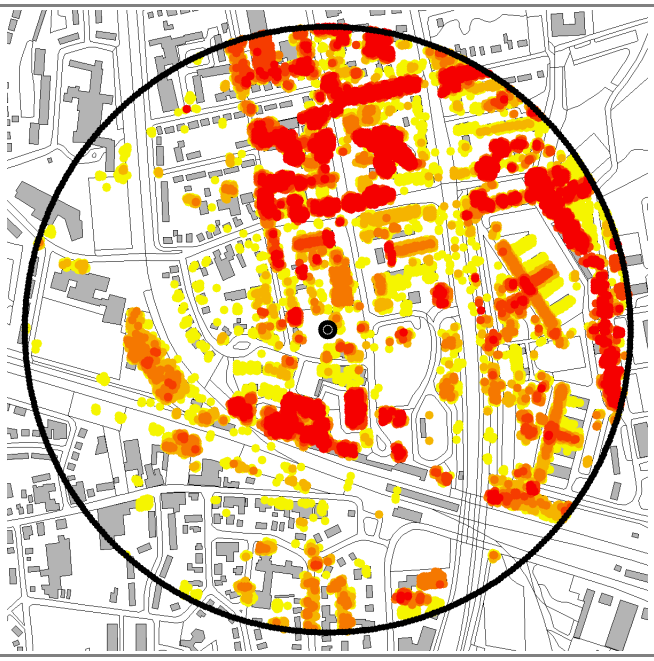

Gestandaardiseerde sectorscores 2009

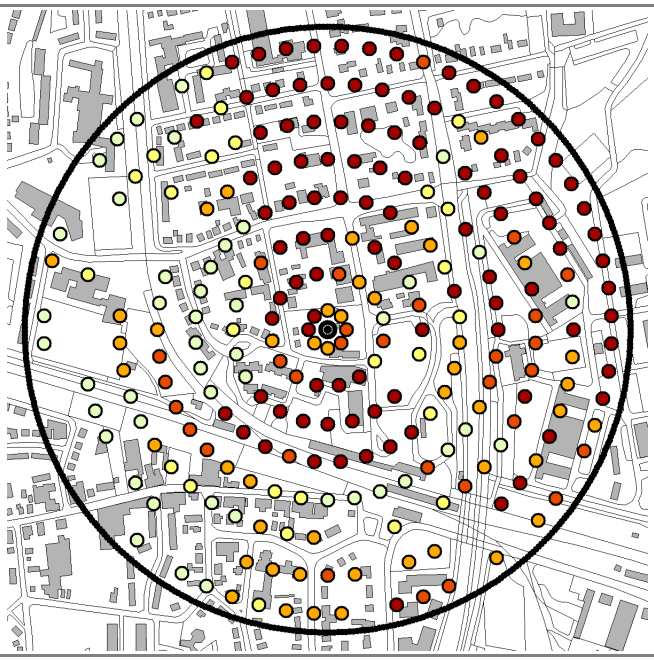

Hoogtemetingen 2023

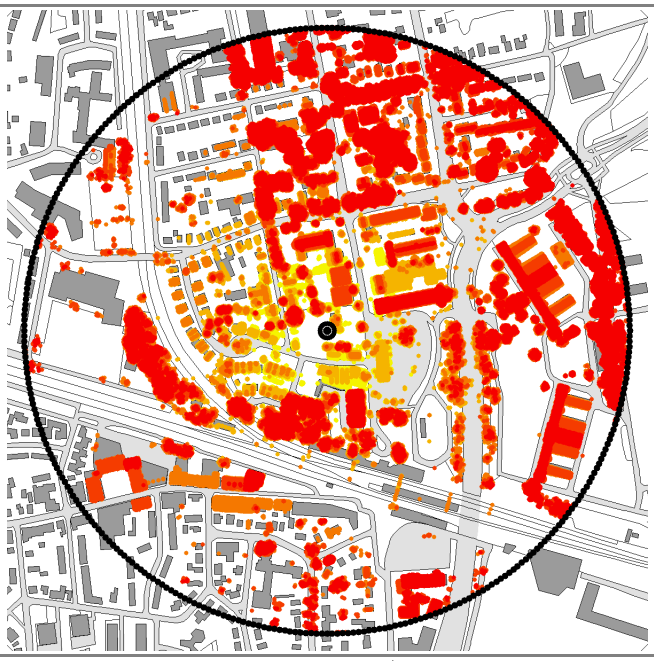

Gestandaardiseerde sectorscores 2023

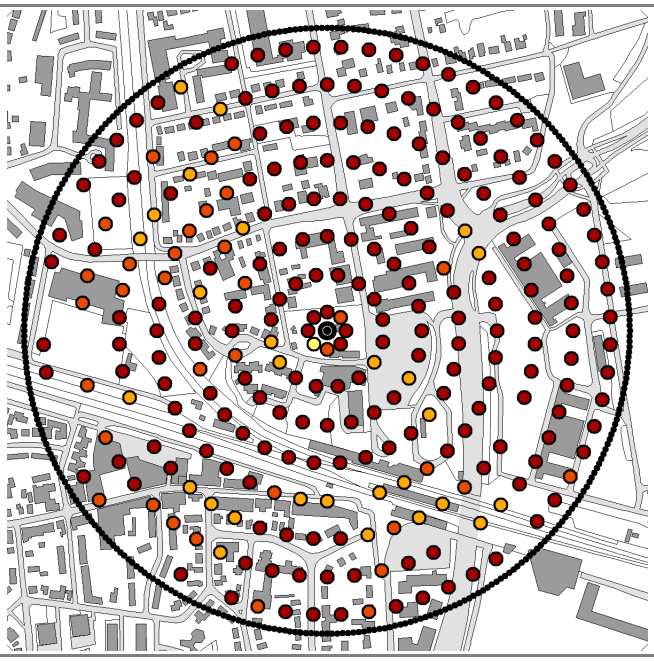

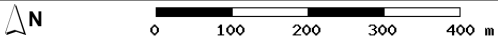

Topografische Ondergrond: TOP10NL (2009 en 2022)

categorie	1	2	3	4	5

sectorscore	1	2	3	4	5

Vergelijkingsrapport: 59

Foto's	
N 2009	N 2023
	
NO 2009	NO 2023
	
O 2009	O 2023
	
ZO 2009	ZO 2023
	

Vergelijkingsrapport: 59

Foto's	
Z 2009	Z 2023
	
ZW 2009	ZW 2023
	
W 2009	W 2023
	
NW 2009	NW 2023
	

Vergelijkingsrapport: 60

Algemene informatie

Naam: De Walderveense Molen
Plaats: Walderveen

Adres:
Renswoudsestraatweg 28
6741 MG Lunteren





Vergelijking - kaarten

Hoogtemetingen 2009

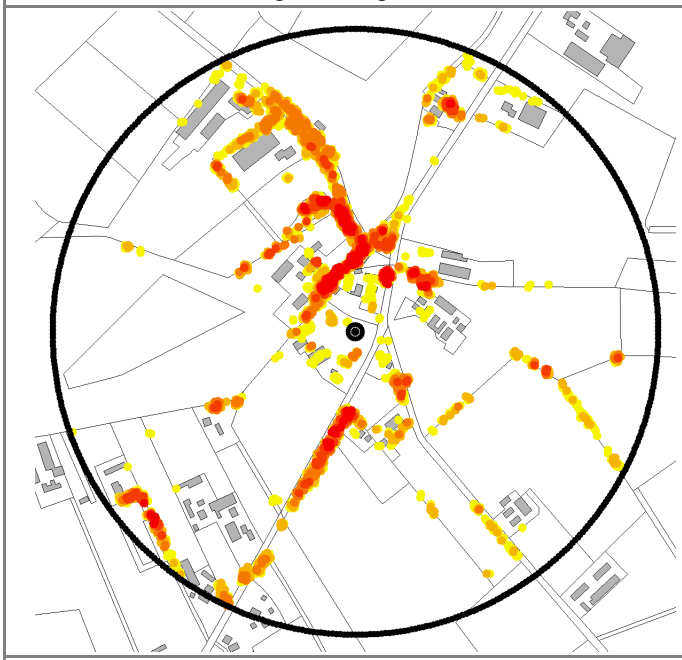

Gestandaardiseerde sectorscores 2009

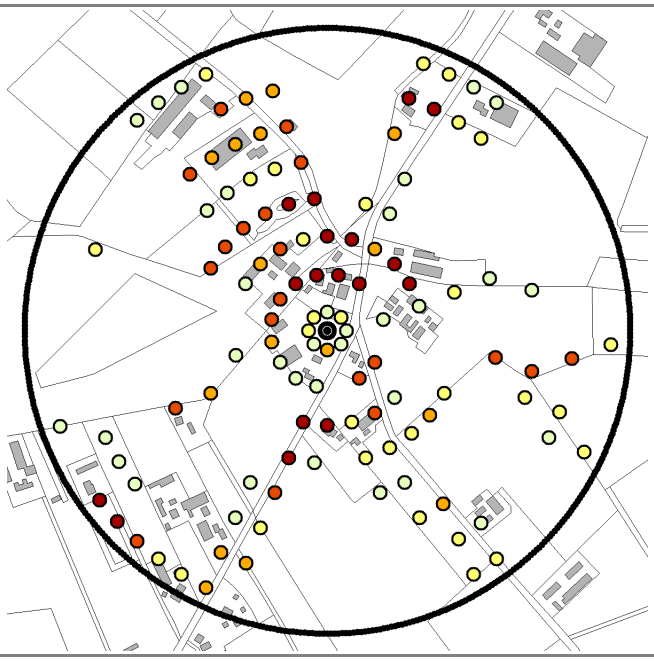

Hoogtemetingen 2023

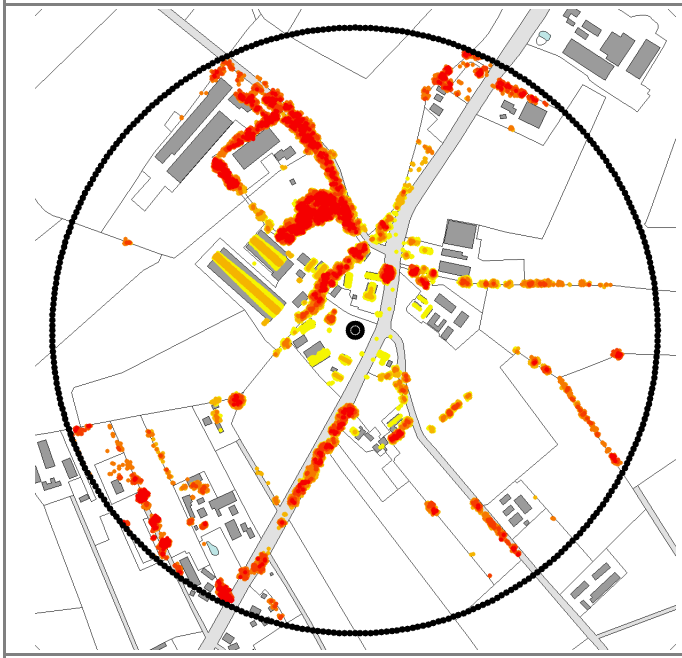

Gestandaardiseerde sectorscores 2023

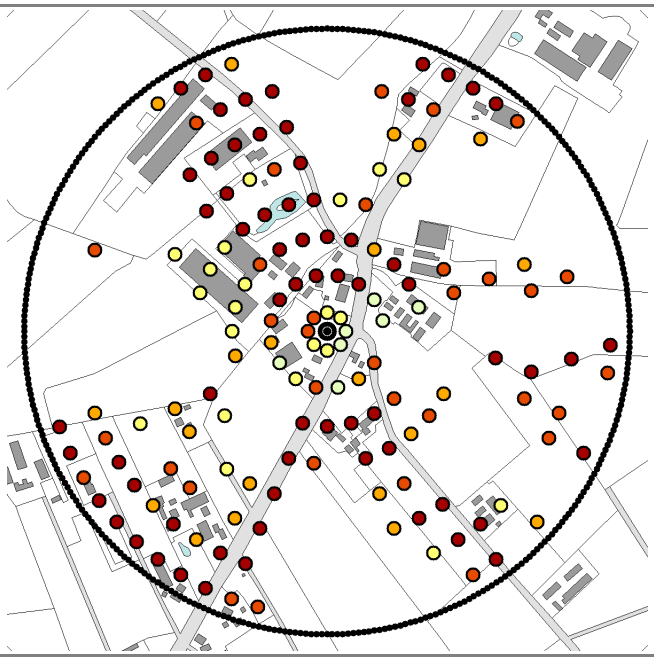

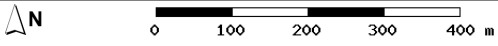

Topografische Ondergrond: TOP10NL (2009 en 2022)

categorie	1	2	3	4	5

sectorscore	1	2	3	4	5

Vergelijkingsrapport: 60

Foto's	
N 2009	N 2023
	
NO 2009	NO 2023
	
O 2009	O 2023
	
ZO 2009	ZO 2023
	

Vergelijkingsrapport: 60

Foto's	
Z 2009	Z 2023
	
ZW 2009	ZW 2023
	
W 2009	W 2023
	
NW 2009	NW 2023
	

Vergelijkingsrapport: 61

Algemene informatie

Naam: De Piepermolen
Plaats: Rekken

Adres:
Rekkenseweg 87
7157 AC Rekken





Vergelijking - kaarten

Hoogtemetingen 2009

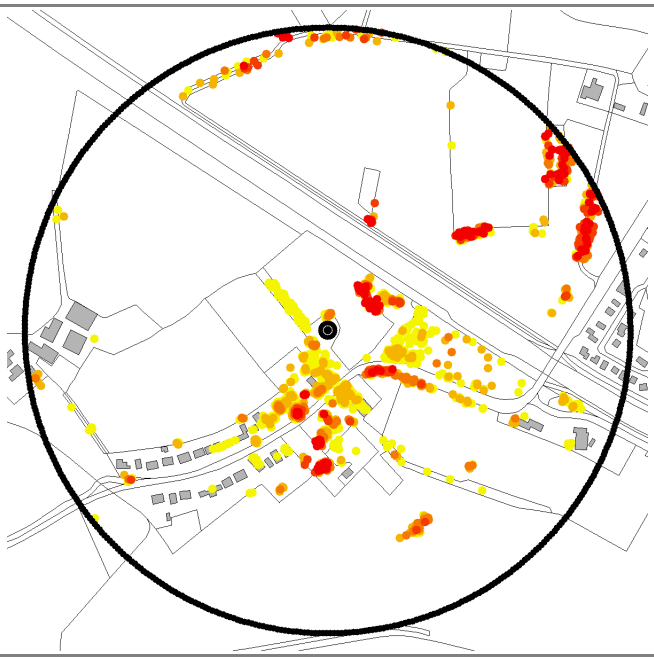

Gestandaardiseerde sectorscores 2009

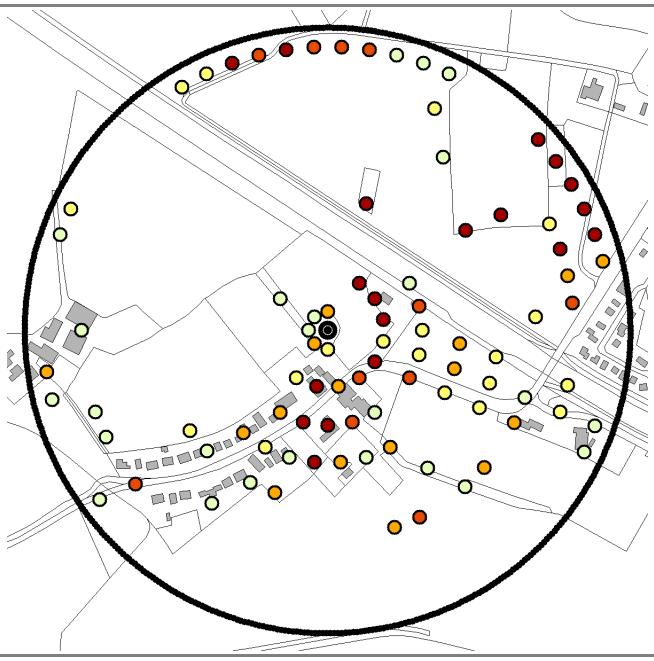

Hoogtemetingen 2023

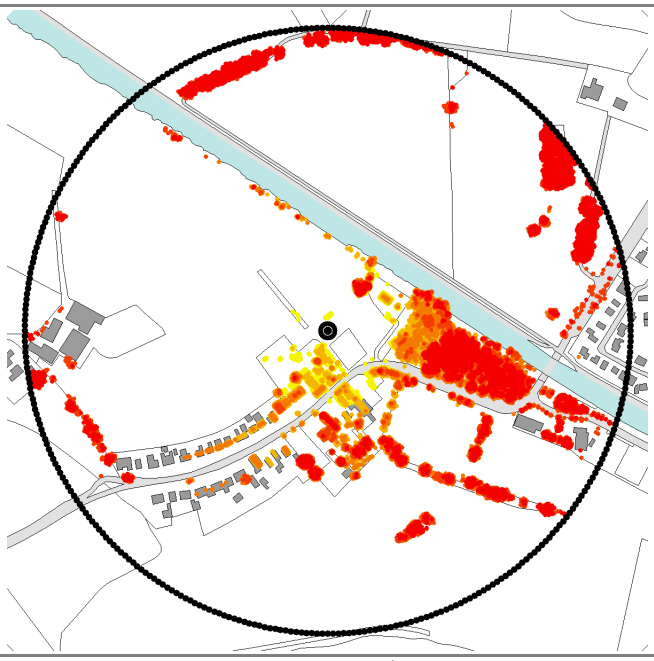

Gestandaardiseerde sectorscores 2023

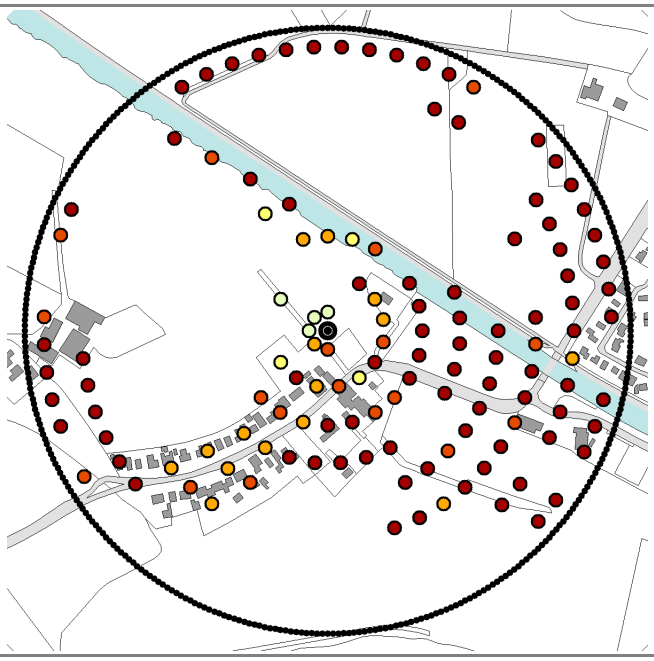

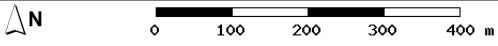

Topografische Ondergrond: TOP10NL (2009 en 2022)

categorie	1	2	3	4	5

sectorscore	1	2	3	4	5

Vergelijkingsrapport: 61

Foto's	
N 2009	N 2023
	
NO 2009	NO 2023
	
O 2009	O 2023
	
ZO 2009	ZO 2023
	

Vergelijkingsrapport: 61

Foto's	
Z 2009	Z 2023
	
ZW 2009	ZW 2023
	
W 2009	W 2023
	
NW 2009	NW 2023
	

Vergelijkingsrapport: 63

Algemene informatie

Naam: De Tijd
Plaats: Oostendorp

Adres:
Zuiderzeestraatweg Oost 18
8081 LC Elburg





Vergelijking - kaarten

Hoogtemetingen 2009

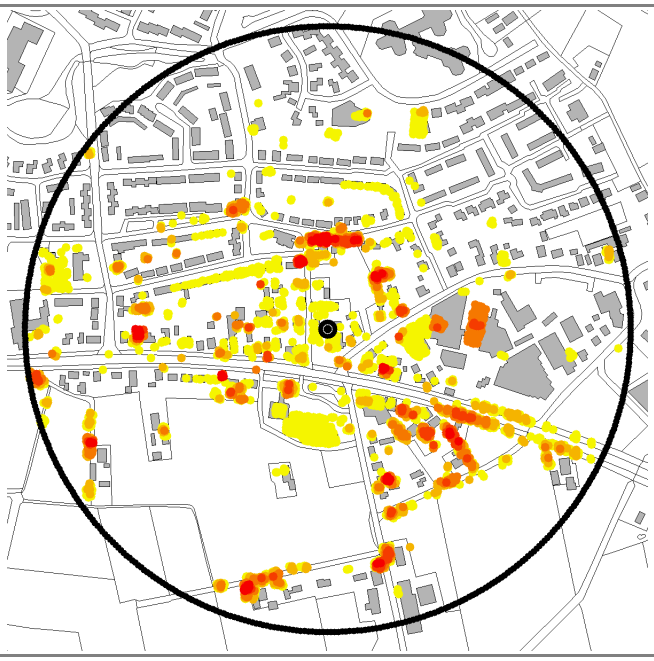

Gestandaardiseerde sectorscores 2009

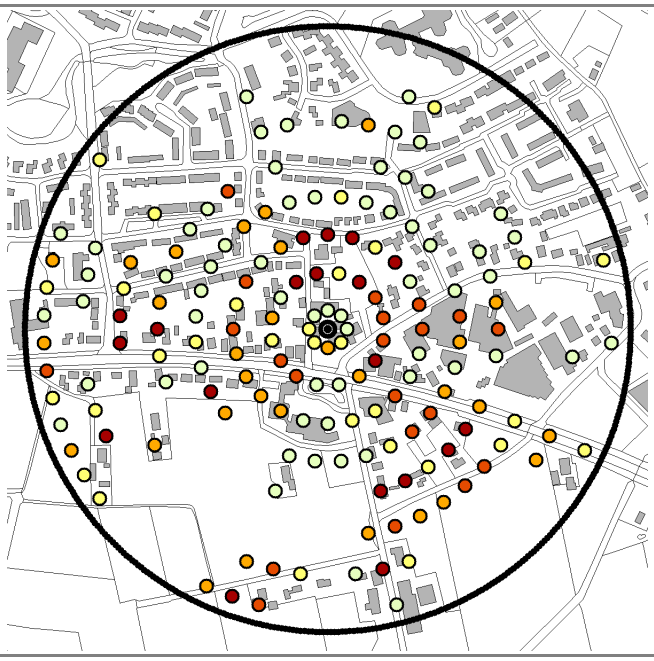

Hoogtemetingen 2023



Gestandaardiseerde sectorscores 2023

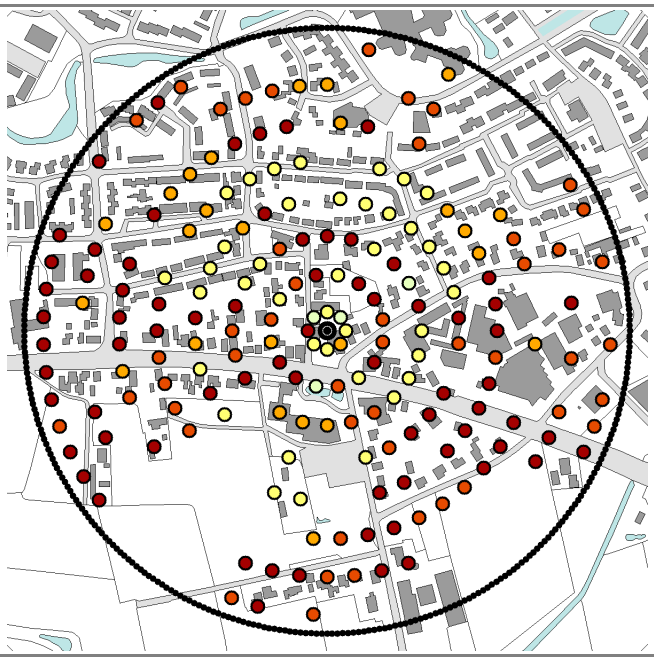

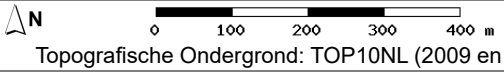

Topografische Ondergrond: TOP10NL (2009 en 2022)

categorie	1	2	3	4	5

sectorscore	1	2	3	4	5

Vergelijkingsrapport: 63

Foto's	
N 2009	N 2023
	
NO 2009	NO 2023
	
O 2009	O 2023
	
ZO 2009	ZO 2023
	

Vergelijkingsrapport: 63

Foto's	
Z 2009	Z 2023
	
ZW 2009	ZW 2023
	
W 2009	W 2023
	
NW 2009	NW 2023
	

Vergelijkingsrapport: 64

Algemene informatie

Naam: Werklust
Plaats: Oene

Adres:
Houtweg 41A
8167 PJ Oene





Vergelijking - kaarten

Hoogtemetingen 2009

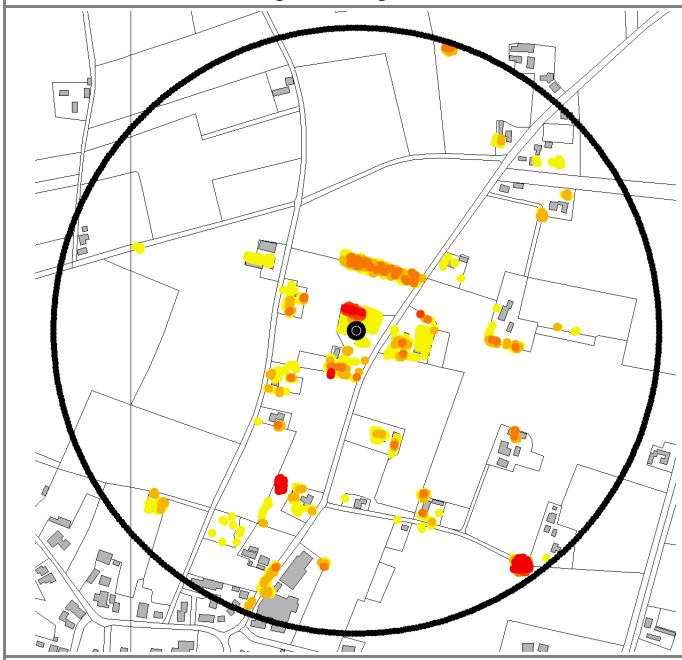

Gestandaardiseerde sectorscores 2009

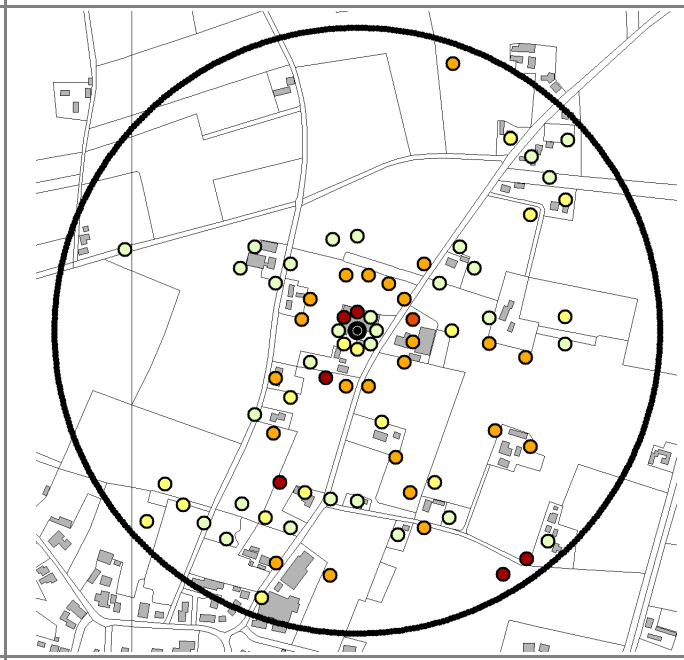

Hoogtemetingen 2023

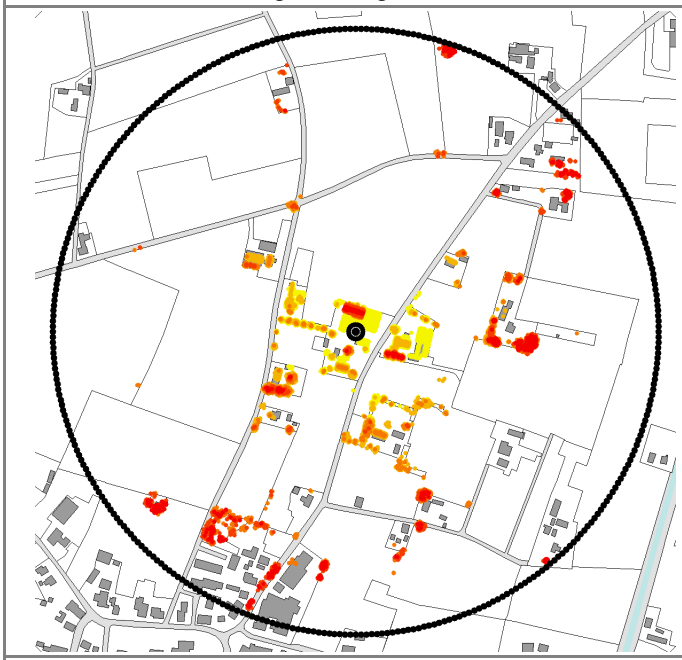

Gestandaardiseerde sectorscores 2023

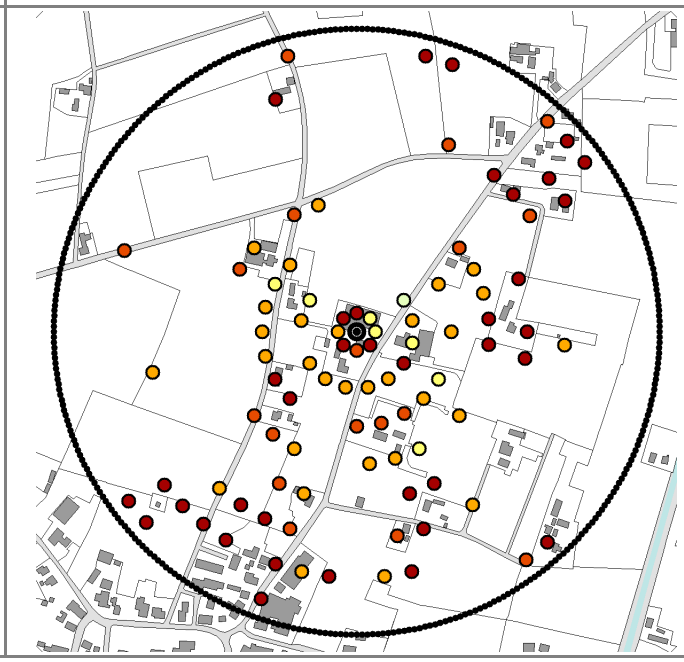

N

0 100 200 300 400 m

Topografische Ondergrond: TOP10NL (2009 en 2022)

categorie	1	2	3	4	5

sectorscore	1	2	3	4	5

Vergelijkingsrapport: 64

Foto's	
N 2009	N 2023
	
NO 2009	NO 2023
	
O 2009	O 2023
	
ZO 2009	ZO 2023
	

Vergelijkingsrapport: 64

Foto's	
Z 2009	Z 2023
	
ZW 2009	ZW 2023
	
W 2009	W 2023
	
NW 2009	NW 2023
	

Vergelijkingsrapport: 69

Algemene informatie

Naam: De Koe
Plaats: Ermelo

Adres:
Molenaarsplein 26
3851 MZ Ermelo





Vergelijking - kaarten

Hoogtemetingen 2009

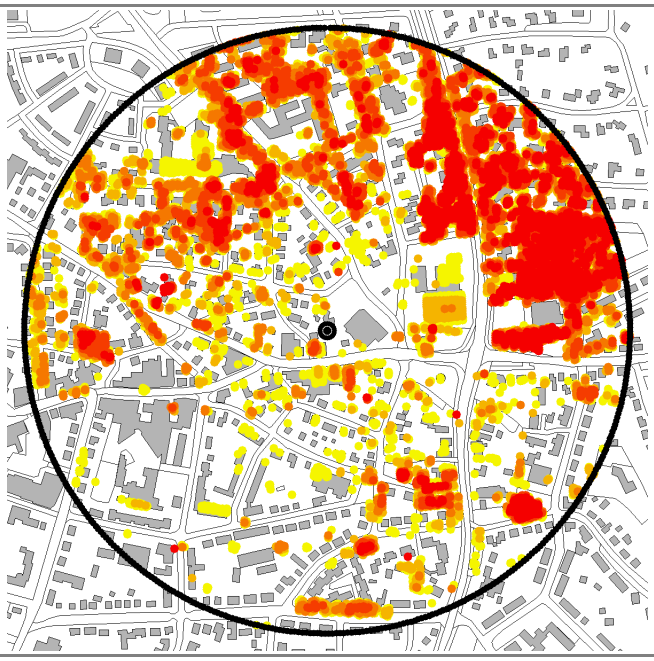

Gestandaardiseerde sectorscores 2009

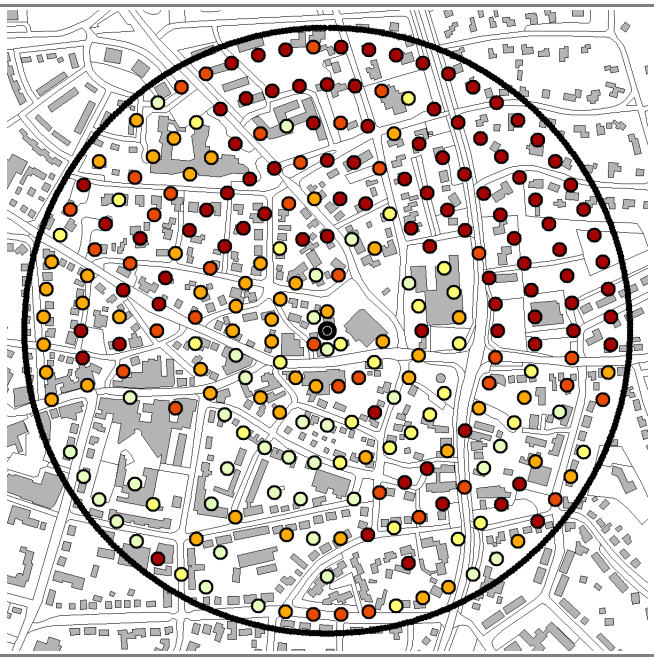

Hoogtemetingen 2023



Gestandaardiseerde sectorscores 2023

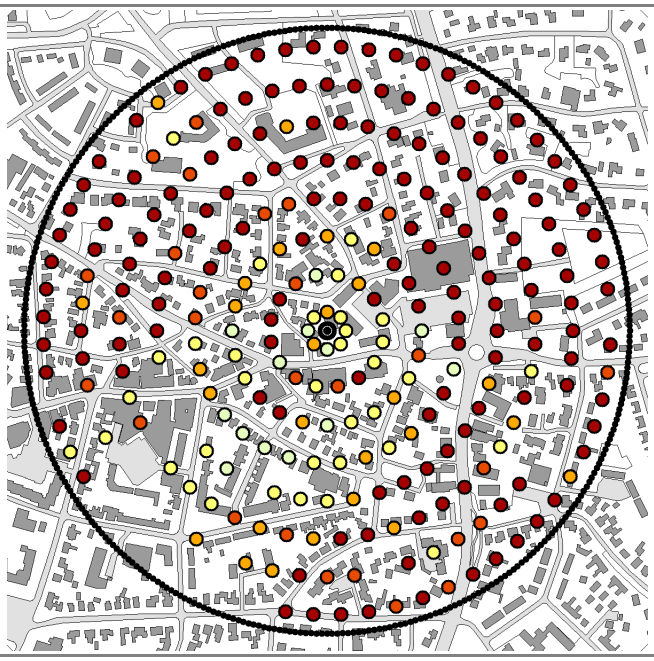

N

0 100 200 300 400 m

Topografische Ondergrond: TOP10NL (2009 en 2022)

categorie	1	2	3	4	5

sectorscore	1	2	3	4	5

Vergelijkingsrapport: 69

Foto's	
N 2009	N 2023
	
NO 2009	NO 2023
	
O 2009	O 2023
	
ZO 2009	ZO 2023
	

Vergelijkingsrapport: 69

Foto's	
Z 2009	Z 2023
	
ZW 2009	ZW 2023
	
W 2009	W 2023
	
NW 2009	NW 2023
	

Vergelijkingsrapport: 70

Algemene informatie

Naam: "naamloos" (poldermolen)
Plaats: Geldermalsen

Adres:
Watermolenweg 8
4191 PN Geldermalsen





Vergelijking - kaarten

Hoogtemetingen 2009

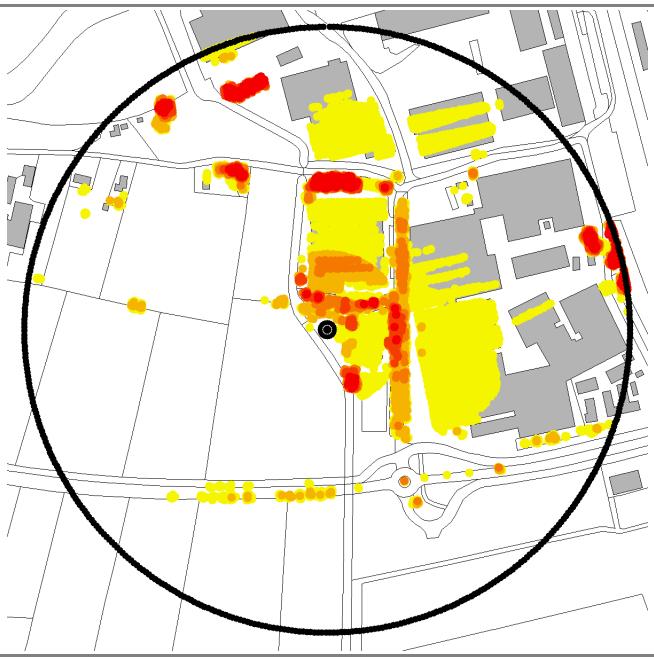

Gestandaardiseerde sectorscores 2009

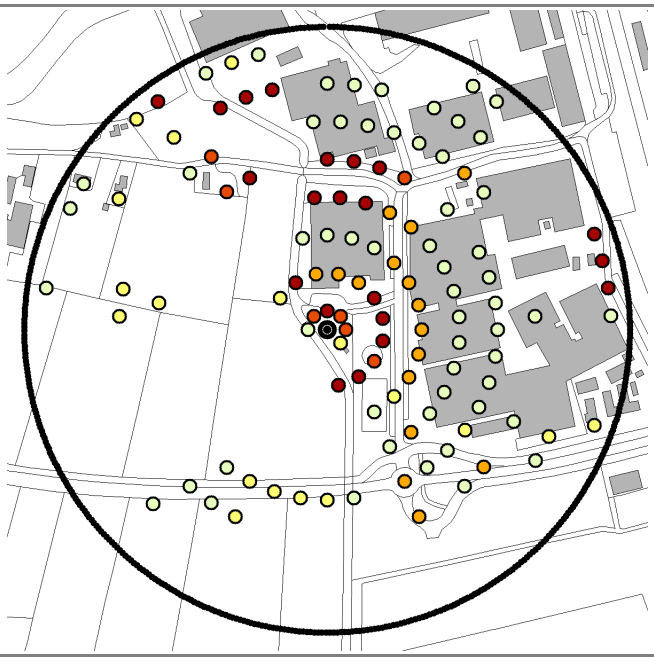

Hoogtemetingen 2023

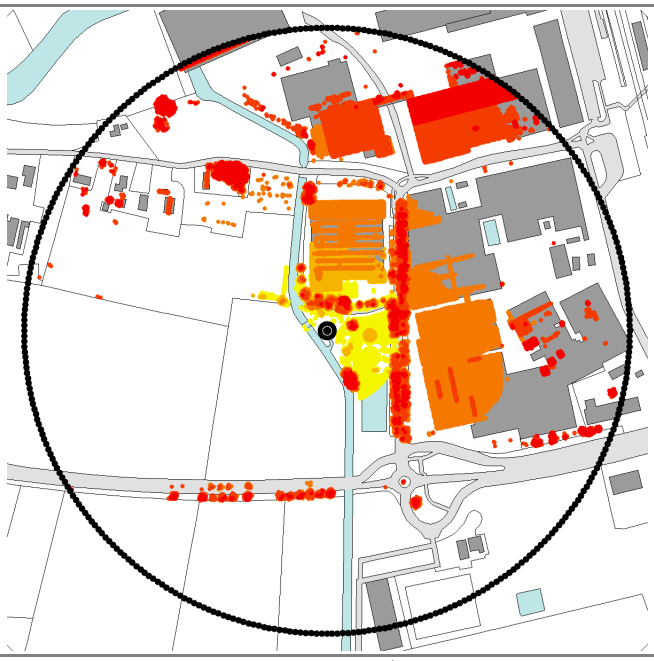

Gestandaardiseerde sectorscores 2023

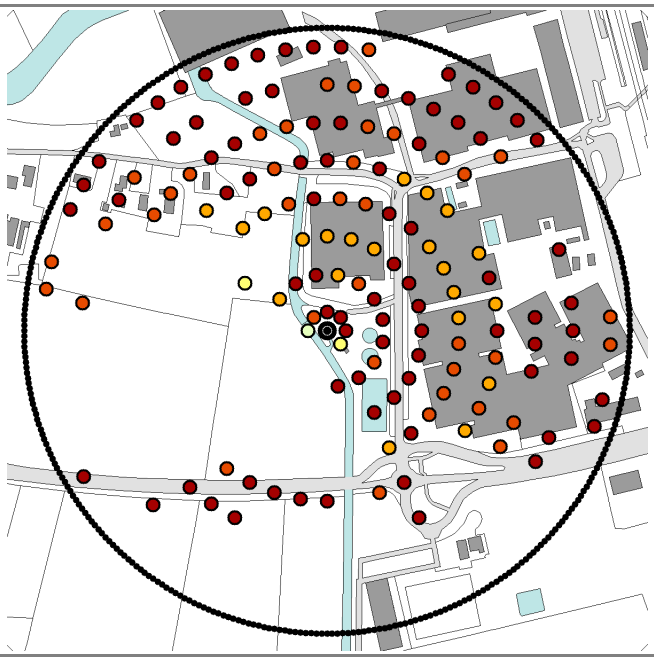

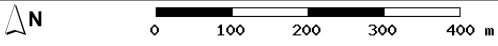

Topografische Ondergrond: TOP10NL (2009 en 2022)

categorie	1	2	3	4	5

sectorscore	1	2	3	4	5

Vergelijkingsrapport: 70

Foto's	
N 2009	N 2023
	
NO 2009	NO 2023
	
O 2009	O 2023
	
ZO 2009	ZO 2023
	

Vergelijkingsrapport: 70

Foto's	
Z 2009	Z 2023
	
ZW 2009	ZW 2023
	
W 2009	W 2023
	
NW 2009	NW 2023
	

Vergelijkingsrapport: 71

Algemene informatie

Naam: De Bouwing
Plaats: Geldermalsen

Adres:
Rijksstraatweg 33
4191 SC Geldermalsen





Vergelijking - kaarten

Hoogtemetingen 2009

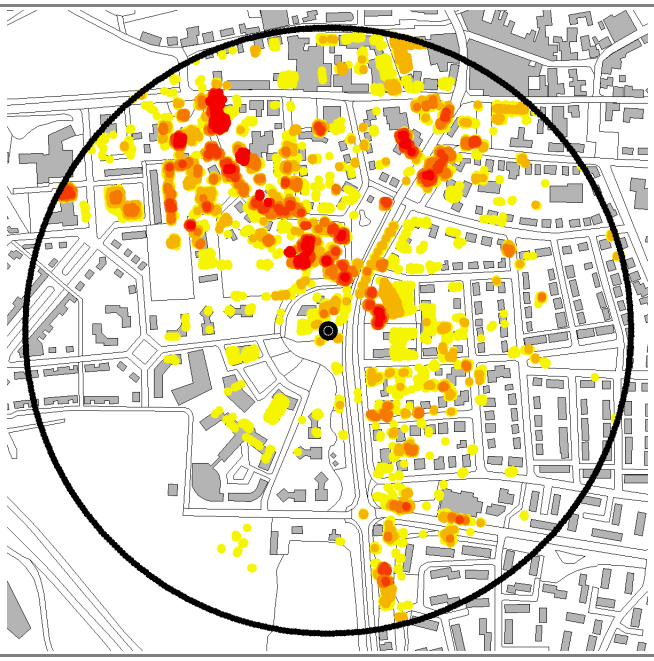

Gestandaardiseerde sectorscores 2009

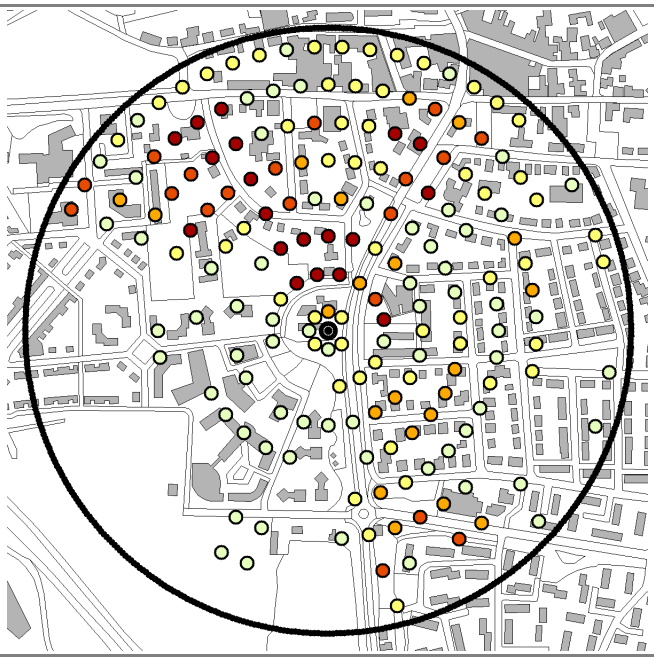

Hoogtemetingen 2023

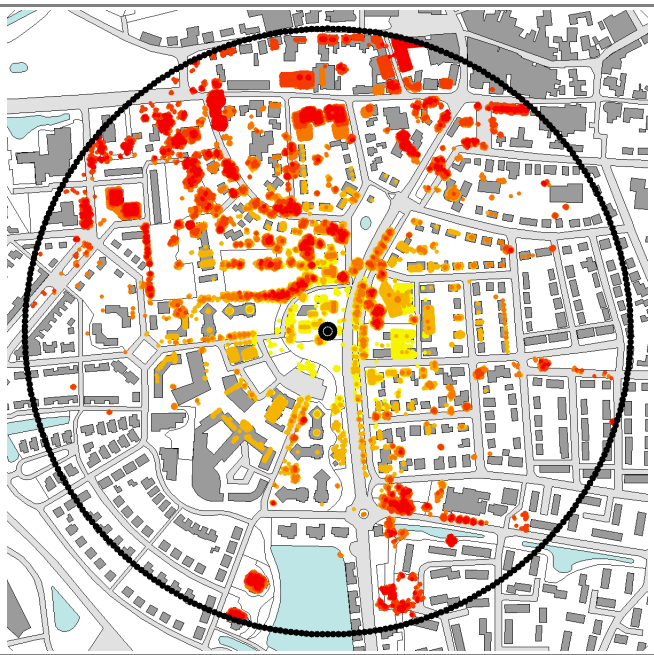

Gestandaardiseerde sectorscores 2023

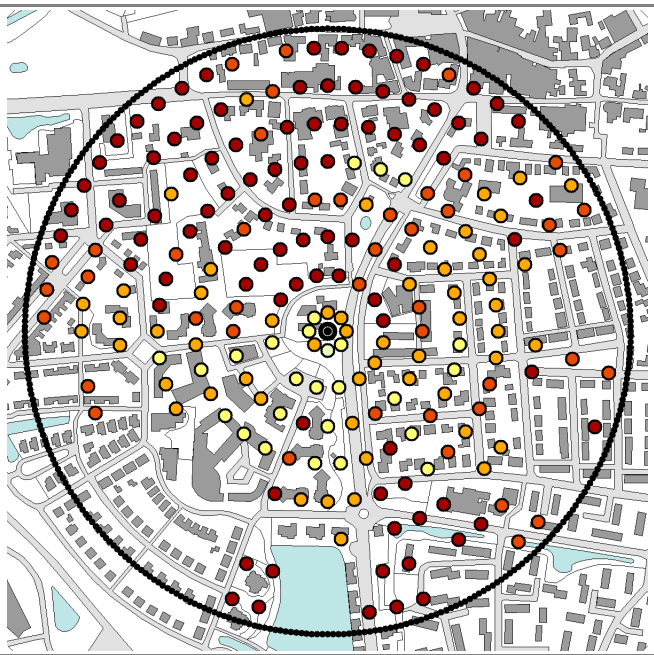

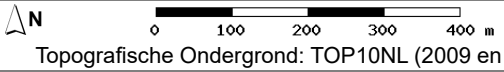

Topografische Ondergrond: TOP10NL (2009 en 2022)

categorie	1	2	3	4	5

sectorscore	1	2	3	4	5

Vergelijkingsrapport: 71

Foto's	
N 2009	N 2023
	
NO 2009	NO 2023
	
O 2009	O 2023
	
ZO 2009	ZO 2023
	

Vergelijkingsrapport: 71

Foto's	
Z 2009	Z 2023
	
ZW 2009	ZW 2023
	
W 2009	W 2023
	
NW 2009	NW 2023
	

Vergelijkingsrapport: 72

Algemene informatie

Naam: De Vrijheid
Plaats: Beesd

Adres:
Molendijk 10
4153 AV Beesd





Vergelijking - kaarten

Hoogtemetingen 2009

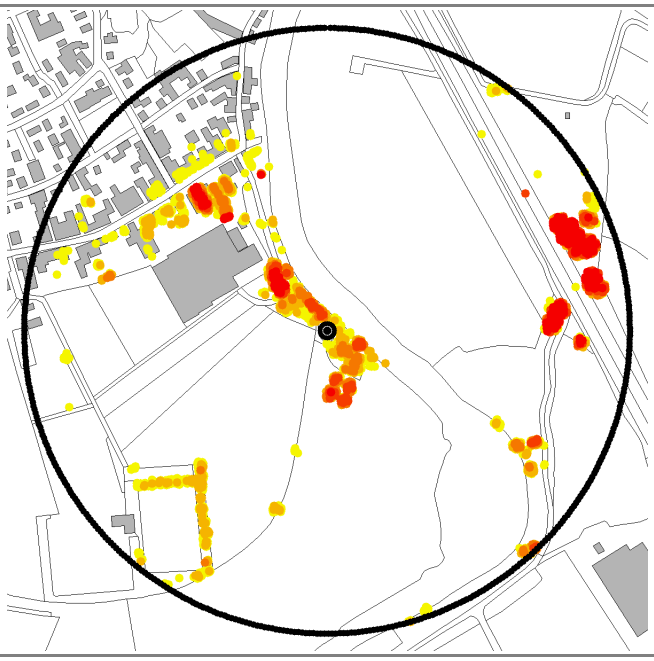

Gestandaardiseerde sectorscores 2009

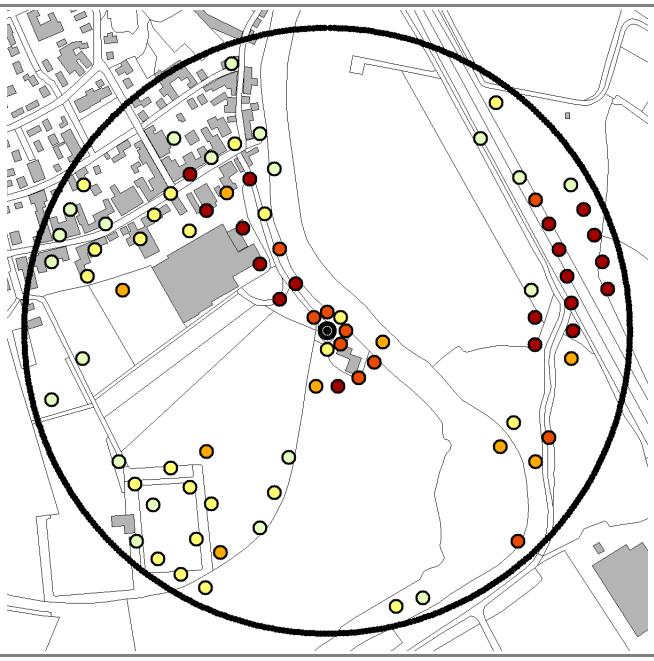

Hoogtemetingen 2023

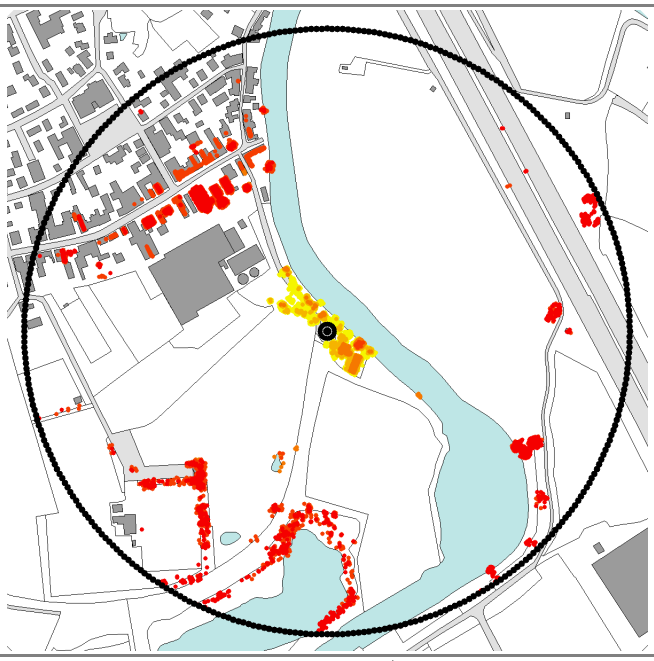

Gestandaardiseerde sectorscores 2023

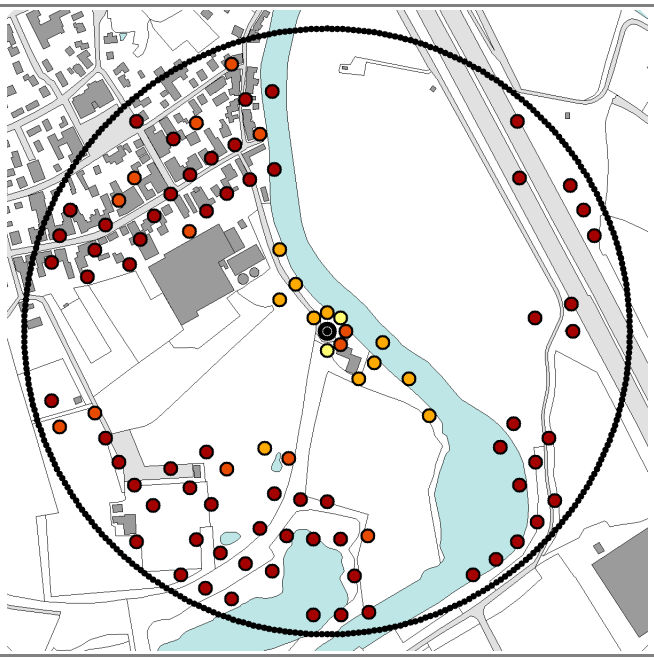

N

0 100 200 300 400 m

Topografische Ondergrond: TOP10NL (2009 en 2022)

categorie	1	2	3	4	5

sectorscore	1	2	3	4	5

Vergelijkingsrapport: 72

Foto's	
N 2009	N 2023
	
NO 2009	NO 2023
	
O 2009	O 2023
	
ZO 2009	ZO 2023
	

Vergelijkingsrapport: 72

Foto's	
Z 2009	Z 2023
	
ZW 2009	ZW 2023
	
W 2009	W 2023
	
NW 2009	NW 2023
	

Vergelijkingsrapport: 73

Algemene informatie

Naam: De Vlinder
Plaats: Deil

Adres:
Appeldijk 5a
4158 ES Deil





Vergelijking - kaarten

Hoogtemetingen 2009

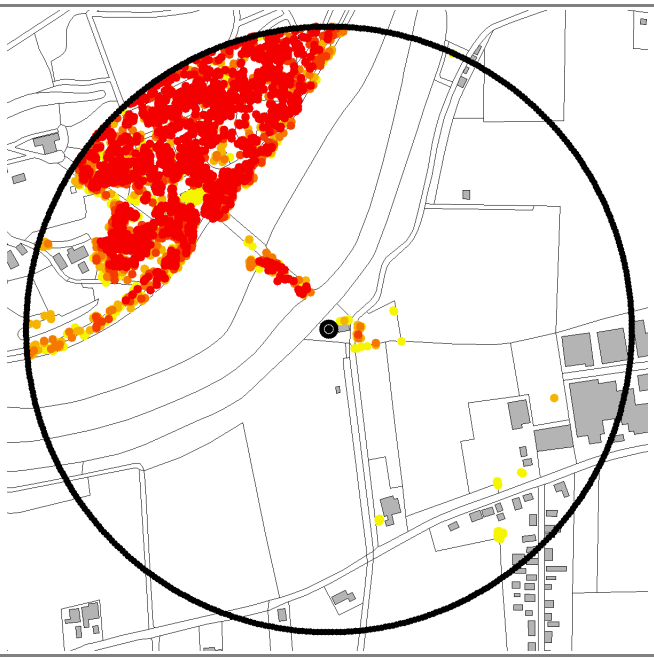

Gestandaardiseerde sectorscores 2009

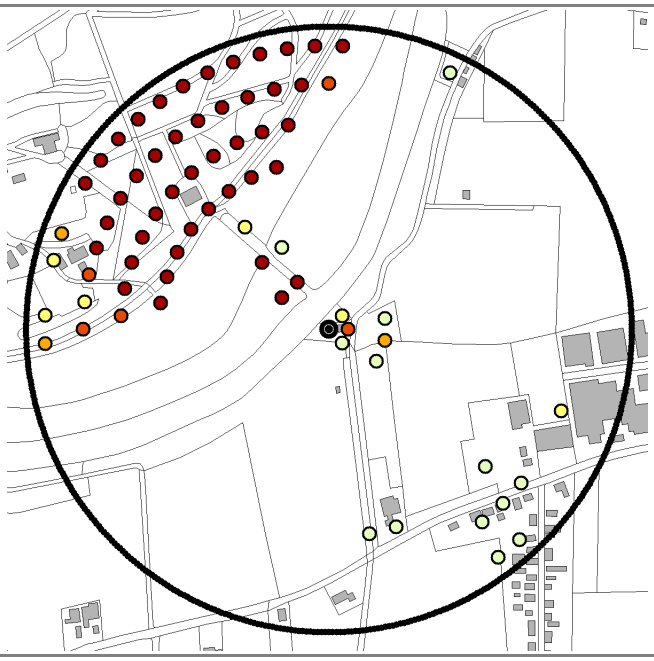

Hoogtemetingen 2023

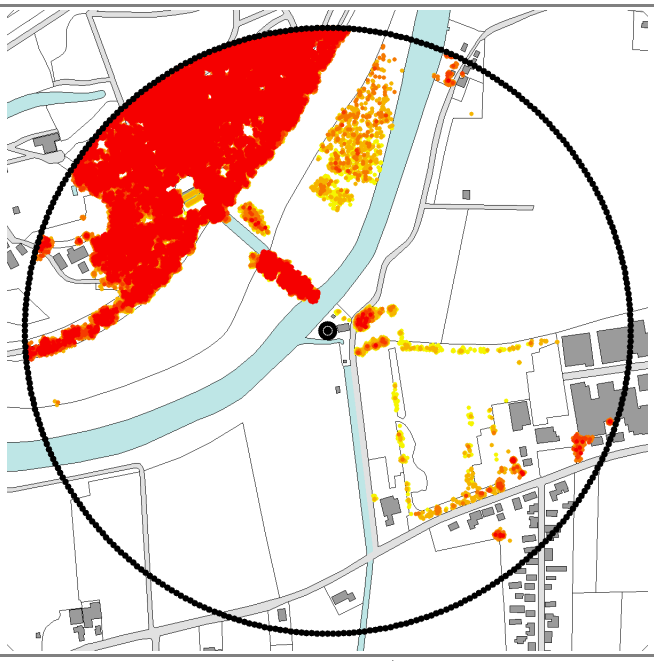

Gestandaardiseerde sectorscores 2023

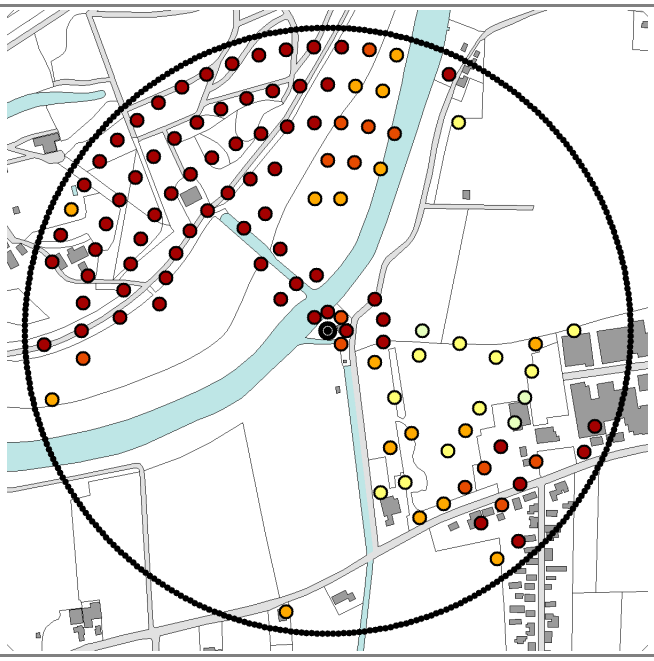

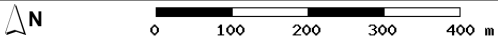

Topografische Ondergrond: TOP10NL (2009 en 2022)

categorie	1	2	3	4	5

sectorscore	1	2	3	4	5

Vergelijkingsrapport: 73

Foto's	
N 2009	N 2023
	
NO 2009	NO 2023
	
O 2009	O 2023
	
ZO 2009	ZO 2023
	

Vergelijkingsrapport: 73

Foto's	
Z 2009	Z 2023
	
ZW 2009	ZW 2023
	
W 2009	W 2023
	
NW 2009	NW 2023
	

Vergelijkingsrapport: 74

Algemene informatie

Naam: De Witten
Plaats: Etten

Adres:
Oldenhove 5
7075 AG Etten





Vergelijking - kaarten

Hoogtemetingen 2009

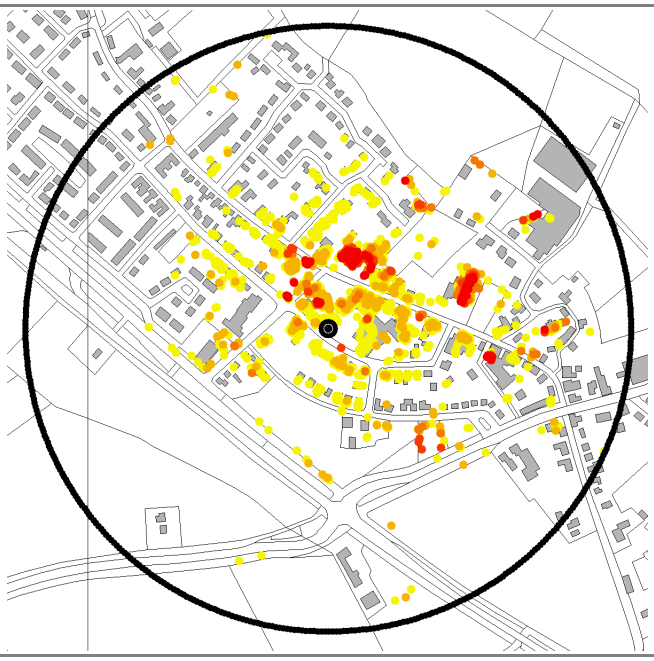

Gestandaardiseerde sectorscores 2009

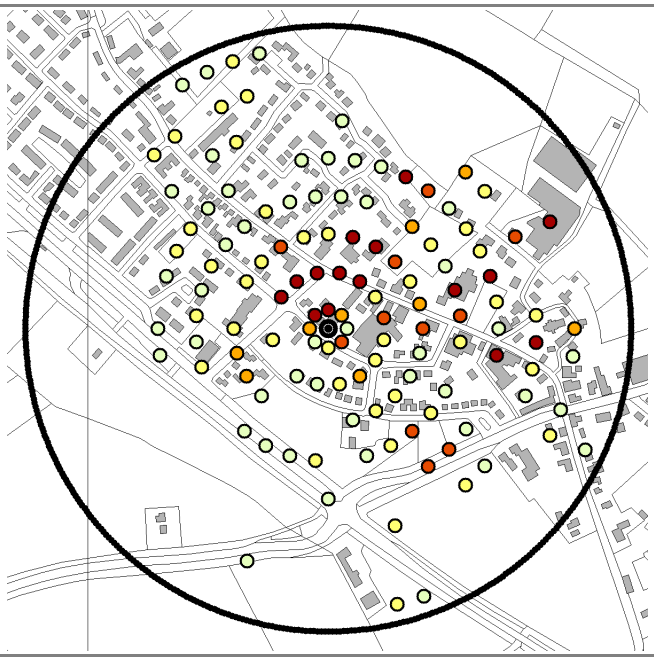

Hoogtemetingen 2023



Gestandaardiseerde sectorscores 2023

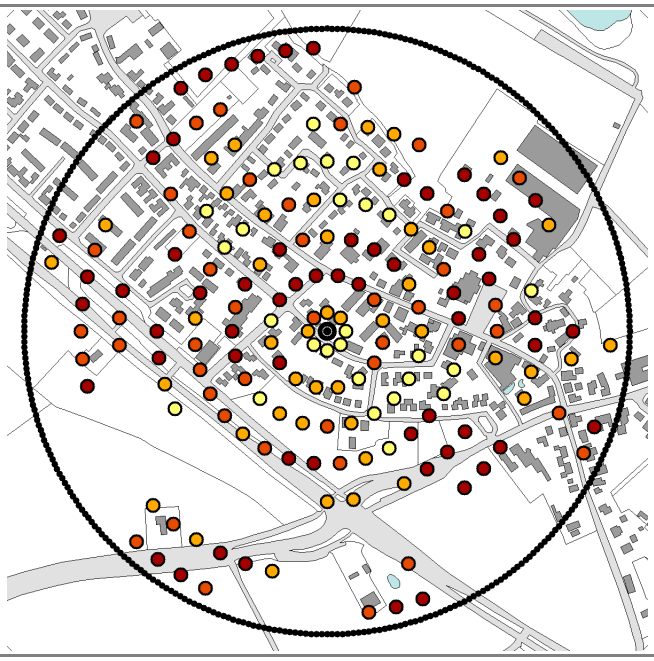

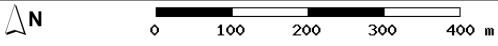

Topografische Ondergrond: TOP10NL (2009 en 2022)

categorie	1	2	3	4	5

sectorscore	1	2	3	4	5

Vergelijkingsrapport: 74

Foto's	
N 2009	N 2023
	
NO 2009	NO 2023
	
O 2009	O 2023
	
ZO 2009	ZO 2023
	

Vergelijkingsrapport: 74

Foto's	
Z 2009	Z 2023
	
ZW 2009	ZW 2023
	
W 2009	W 2023
	
NW 2009	NW 2023
	

Vergelijkingsrapport: 75

Algemene informatie

Naam: De Kempermolen
Plaats: Breedenbroek

Adres:
Molenweg 23
7084 AV Breedenbroek





Vergelijking - kaarten

Hoogtemetingen 2009

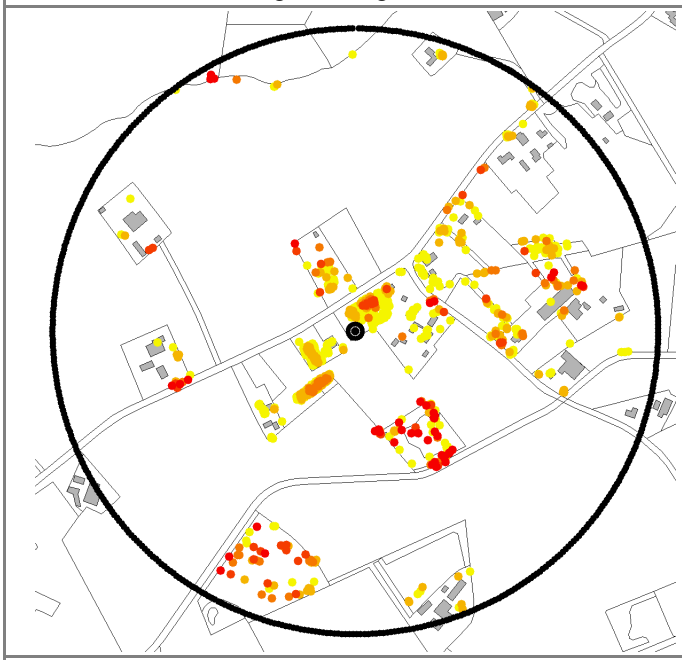

Gestandaardiseerde sectorscores 2009

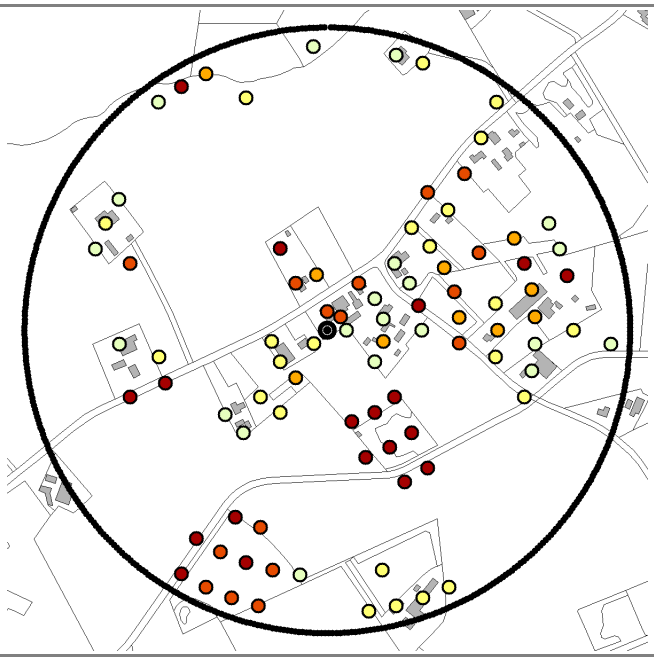

Hoogtemetingen 2023

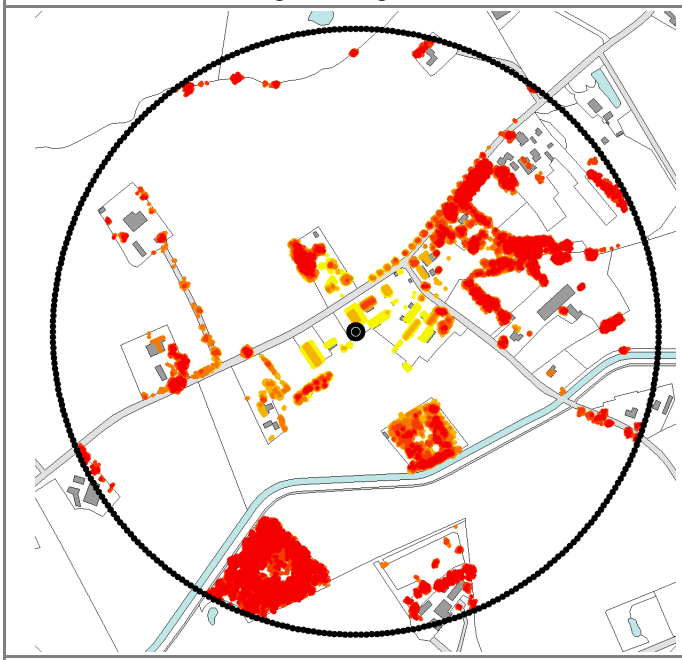

Gestandaardiseerde sectorscores 2023

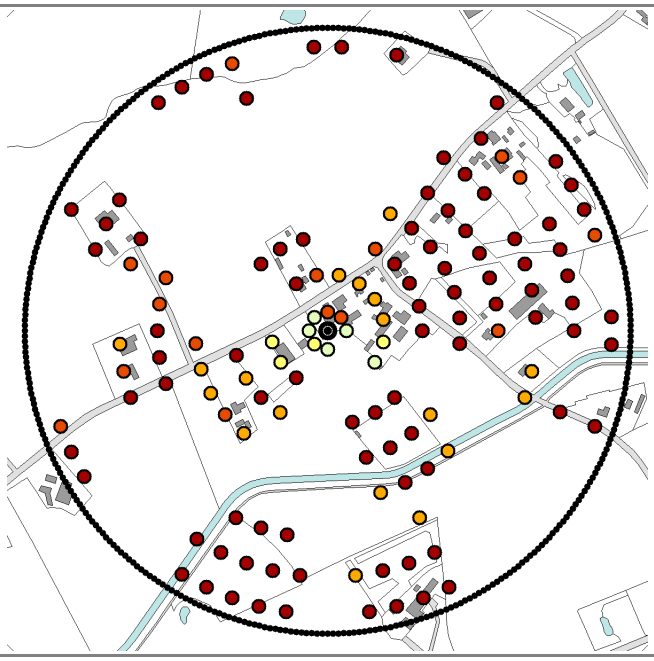

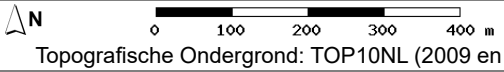

Topografische Ondergrond: TOP10NL (2009 en 2022)

categorie	1	2	3	4	5

sectorscore	1	2	3	4	5

Vergelijkingsrapport: 75

Foto's	
N 2009	N 2023
	
NO 2009	NO 2023
	
O 2009	O 2023
	
ZO 2009	ZO 2023
	

Vergelijkingsrapport: 75

Foto's	
Z 2009	Z 2023
	
ZW 2009	ZW 2023
	
W 2009	W 2023
	
NW 2009	NW 2023
	

Vergelijkingsrapport: 76

Algemene informatie

Naam: De Zuidmolen
Plaats: Groesbeek

Adres:
Herwendaalseweg 1
6562 AG Groesbeek





Vergelijking - kaarten

Hoogtemetingen 2009

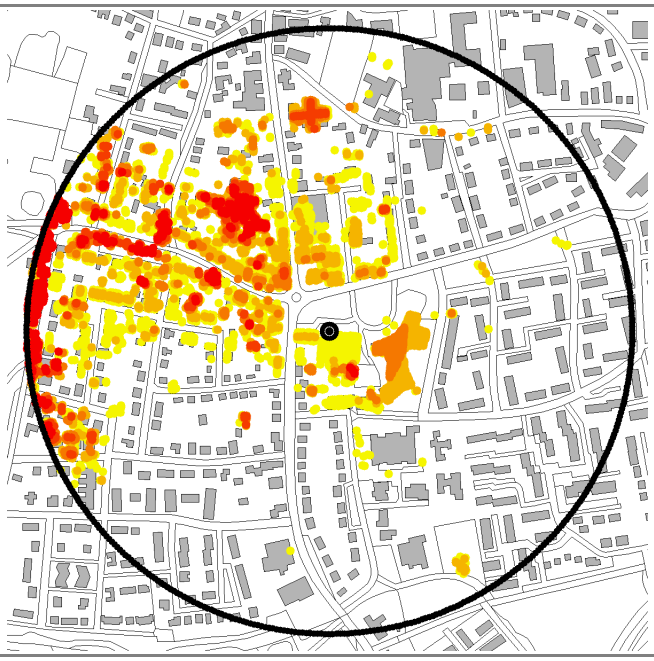

Gestandaardiseerde sectorscores 2009

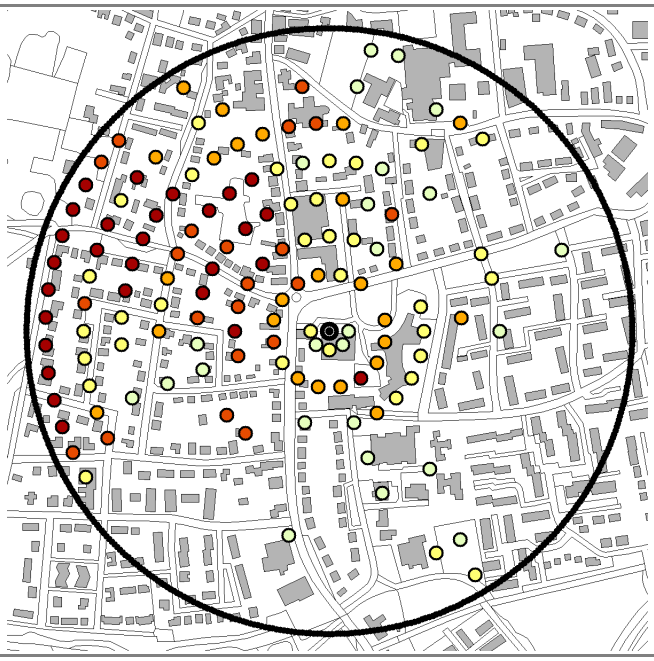

Hoogtemetingen 2023

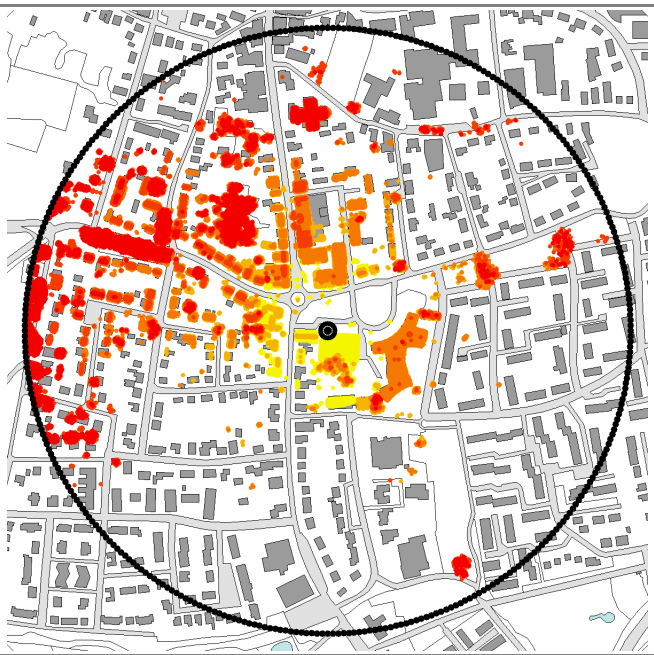

Gestandaardiseerde sectorscores 2023

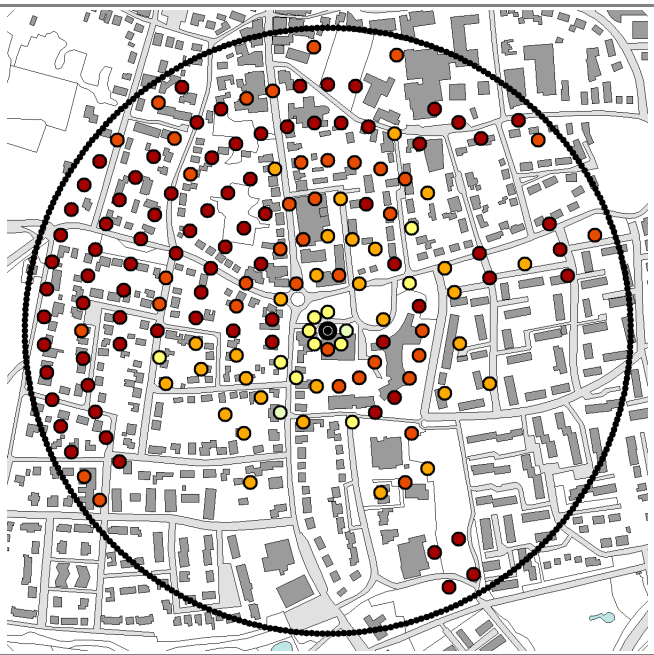

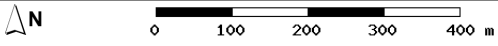

Topografische Ondergrond: TOP10NL (2009 en 2022)

categorie	1	2	3	4	5

sectorscore	1	2	3	4	5

Vergelijkingsrapport: 76

Foto's	
N 2009	N 2023
	
NO 2009	NO 2023
	
O 2009	O 2023
	
ZO 2009	ZO 2023
	

Vergelijkingsrapport: 76

Foto's	
Z 2009	Z 2023
	
ZW 2009	ZW 2023
	
W 2009	W 2023
	
NW 2009	NW 2023
	

Vergelijkingsrapport: 77

Algemene informatie

Naam: De Fortuin
Plaats: Hattem

Adres:
Molenbelt 7
8051 EV Hattem





Vergelijking - kaarten

Hoogtemetingen 2009

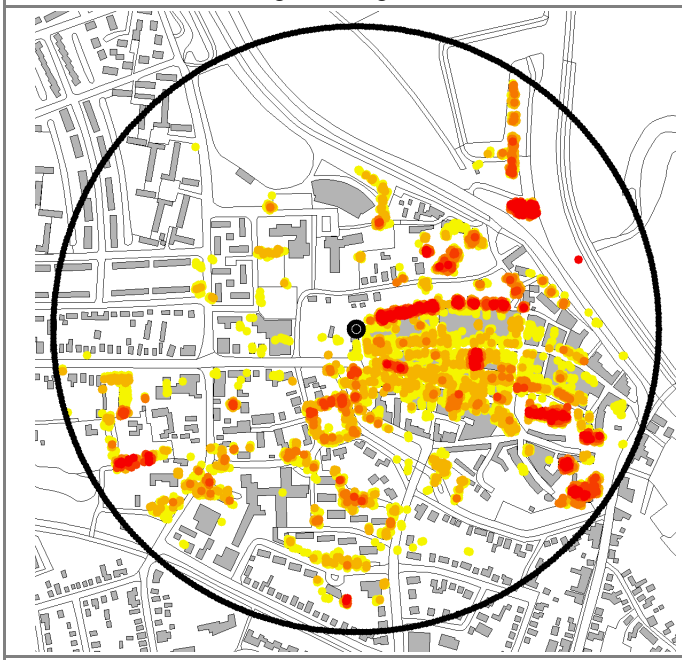

Gestandaardiseerde sectorscores 2009

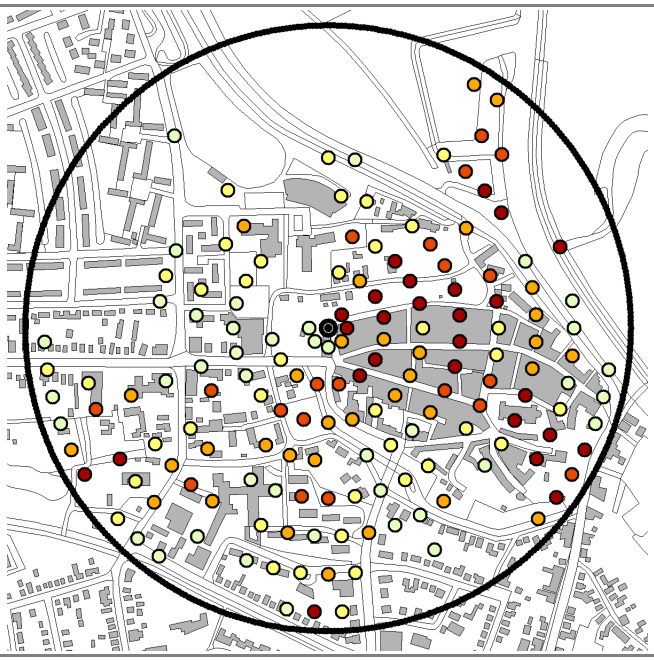

Hoogtemetingen 2023

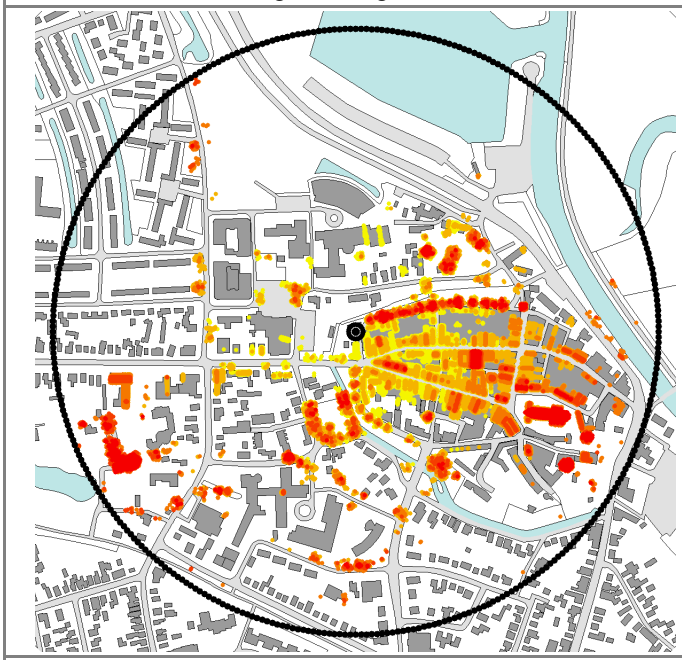

Gestandaardiseerde sectorscores 2023

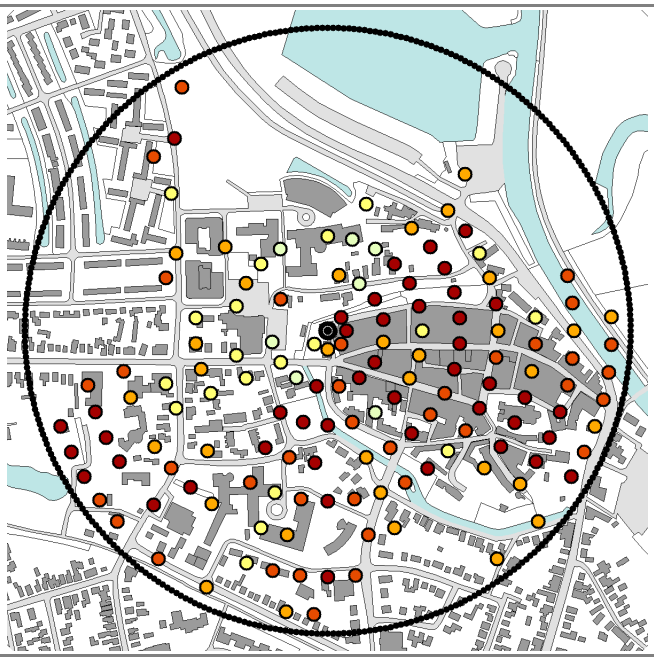

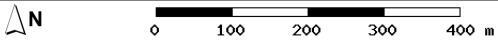

Topografische Ondergrond: TOP10NL (2009 en 2022)

categorie	1	2	3	4	5

sectorscore	1	2	3	4	5

Vergelijkingsrapport: 77

Foto's	
N 2009	N 2023
	
NO 2009	NO 2023
	
O 2009	O 2023
	
ZO 2009	ZO 2023
	

Vergelijkingsrapport: 77

Foto's	
Z 2009	Z 2023
	
ZW 2009	ZW 2023
	
W 2009	W 2023
	
NW 2009	NW 2023
	

Vergelijkingsrapport: 79

Algemene informatie

Naam: Mölle van Bats
Plaats: Veessen

Adres:
IJsseldijk 24
8194 LE Veessen





Vergelijking - kaarten

Hoogtemetingen 2009

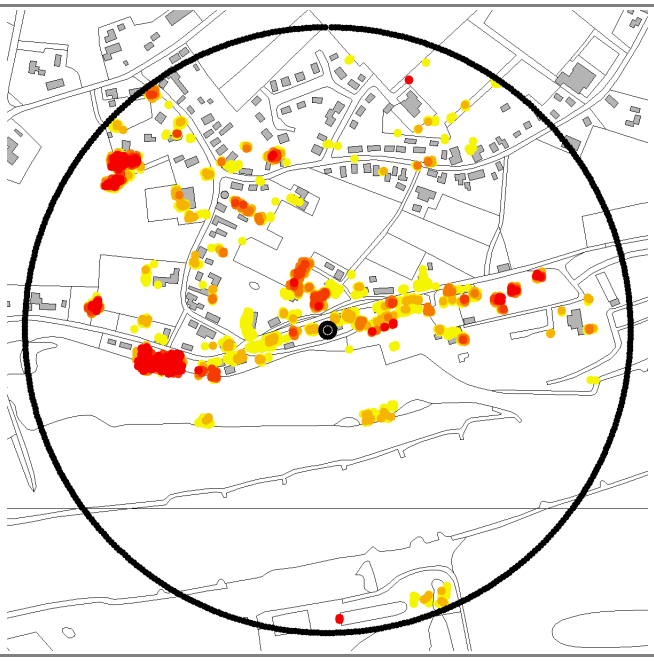

Gestandaardiseerde sectorscores 2009

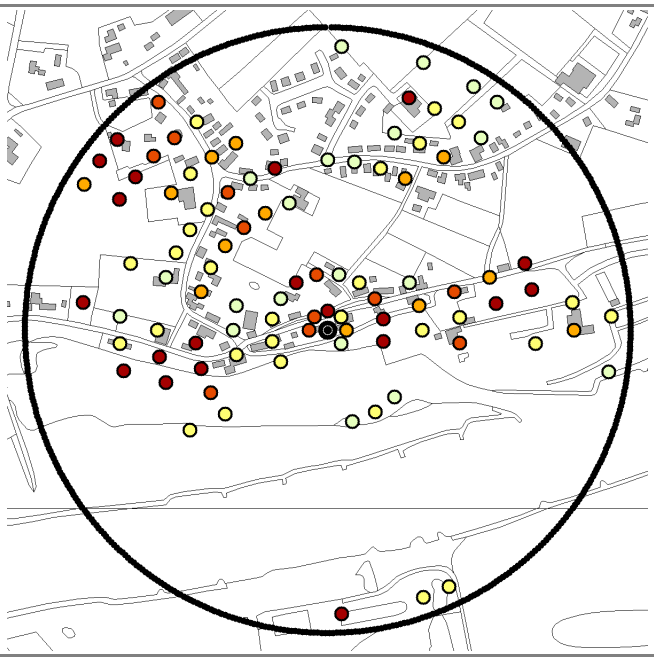

Hoogtemetingen 2023

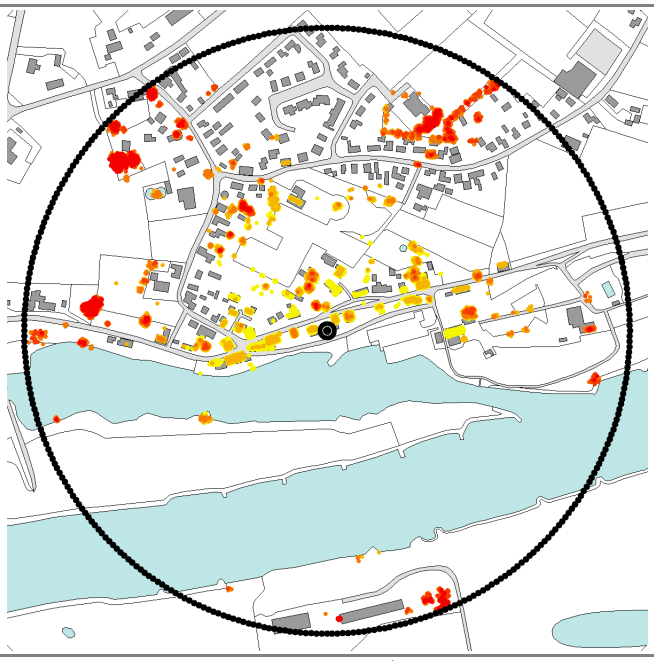

Gestandaardiseerde sectorscores 2023

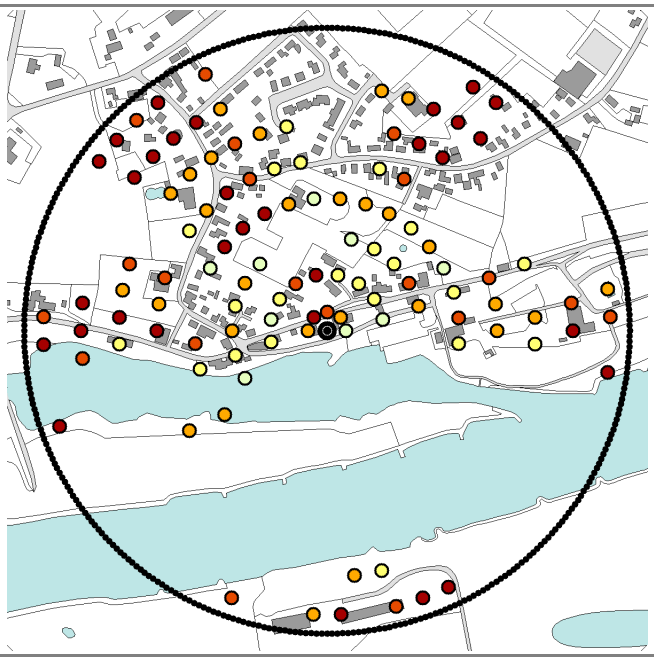

N

0 100 200 300 400 m

Topografische Ondergrond: TOP10NL (2009 en 2022)

categorie	1	2	3	4	5

sectorscore	1	2	3	4	5

Vergelijkingsrapport: 79

Foto's	
N 2009	N 2023
	
NO 2009	NO 2023
	
O 2009	O 2023
	
ZO 2009	ZO 2023
	

Vergelijkingsrapport: 79

Foto's	
Z 2009	Z 2023
	
ZW 2009	ZW 2023
	
W 2009	W 2023
	
NW 2009	NW 2023
	

Vergelijkingsrapport: 80

Algemene informatie

Naam: De Wielewaal
Plaats: Wapenveld

Adres:
Kanaaldijk 82
8191 NC Wapenveld





Vergelijking - kaarten

Hoogtemetingen 2009

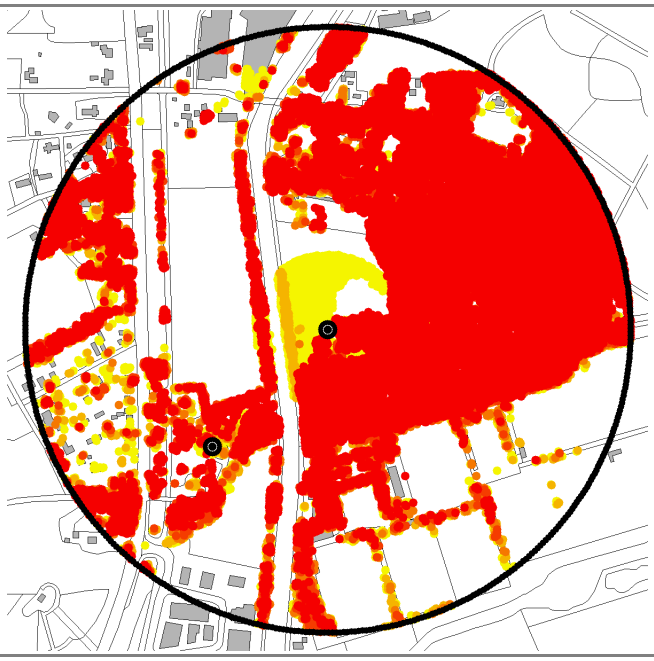

Gestandaardiseerde sectorscores 2009

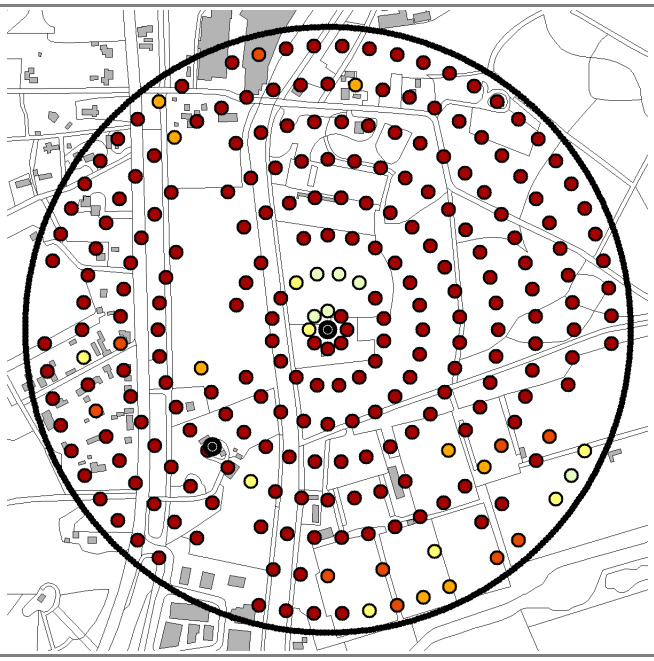

Hoogtemetingen 2023

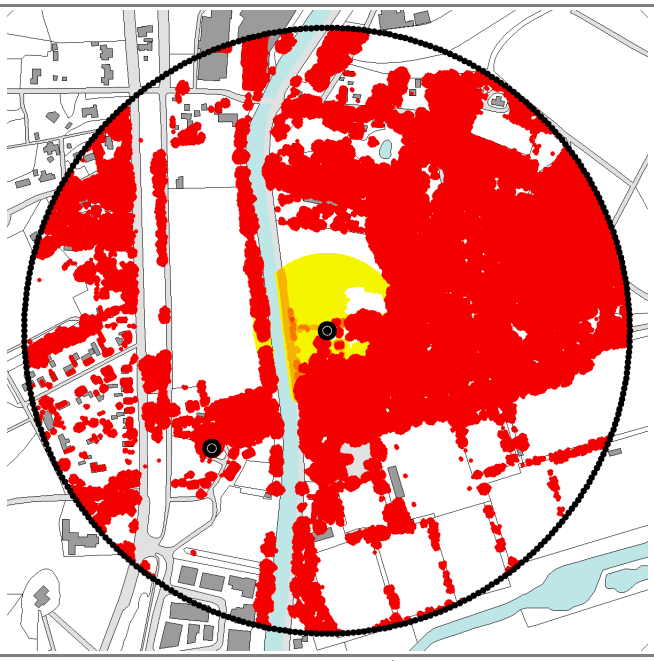

Gestandaardiseerde sectorscores 2023

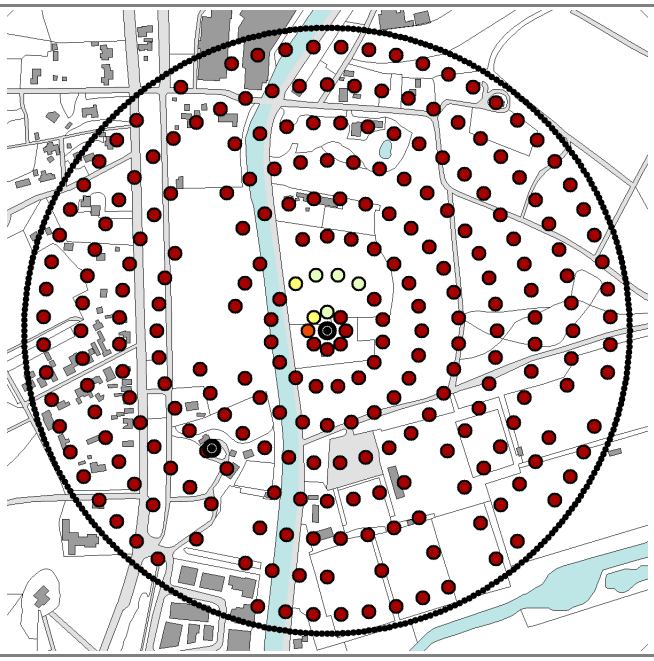

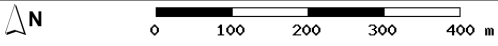

Topografische Ondergrond: TOP10NL (2009 en 2022)

categorie	1	2	3	4	5

sectorscore	1	2	3	4	5

Vergelijkingsrapport: 80

Foto's	
N 2009	N 2023
	
NO 2009	NO 2023
	
O 2009	O 2023
	
ZO 2009	ZO 2023
	

Vergelijkingsrapport: 80

Foto's	
Z 2009	Z 2023
	
ZW 2009	ZW 2023
	
W 2009	W 2023
	
NW 2009	NW 2023
	

Vergelijkingsrapport: 82

Algemene informatie

Naam: Joannusmolen
Plaats: Heumen

Adres:
Vosseneindseweg 44
6582 BR Heumen





Vergelijking - kaarten

Hoogtemetingen 2009

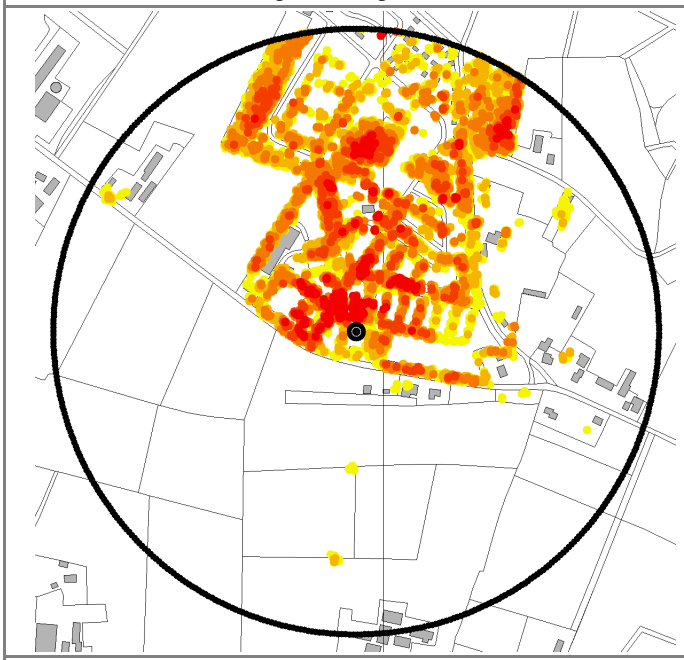

Gestandaardiseerde sectorscores 2009

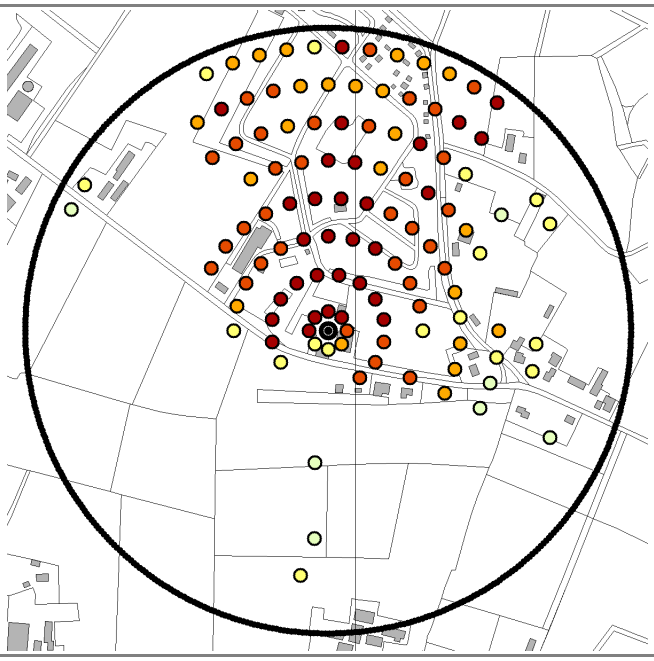

Hoogtemetingen 2023



Gestandaardiseerde sectorscores 2023

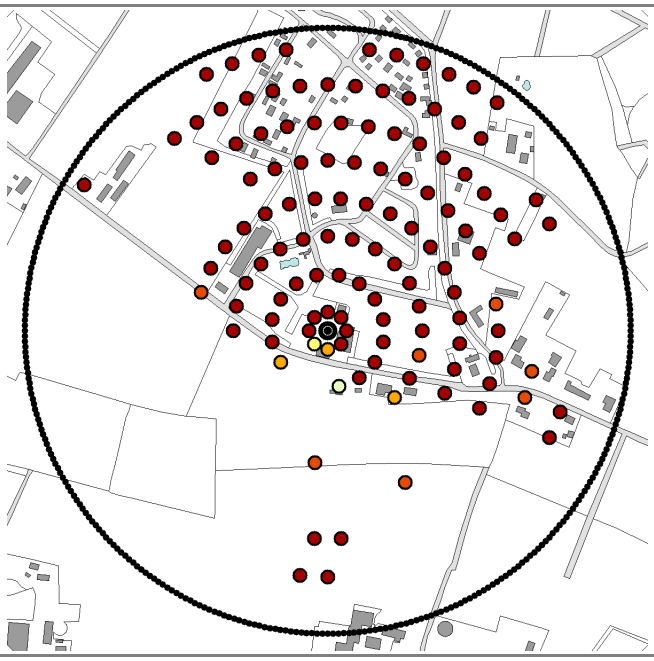

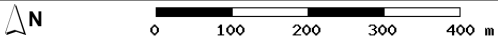

Topografische Ondergrond: TOP10NL (2009 en 2022)

categorie	1	2	3	4	5

sectorscore	1	2	3	4	5

Vergelijkingsrapport: 82

Foto's	
N 2009	N 2023
	
NO 2009	NO 2023
	
O 2009	O 2023
	
ZO 2009	ZO 2023
	

Vergelijkingsrapport: 82

Foto's	
Z 2009	Z 2023
	
ZW 2009	ZW 2023
	
W 2009	W 2023
	
NW 2009	NW 2023
	

Vergelijkingsrapport: 83

Algemene informatie

Naam: De Maasmolen
Plaats: Nederasselt

Adres:
Molenweg 2A
6612 AE Nederasselt





Vergelijking - kaarten

Hoogtemetingen 2009

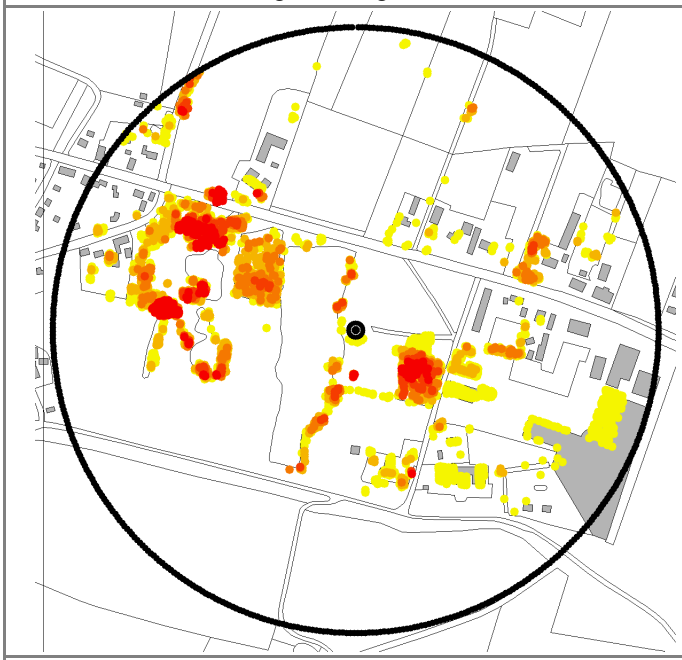

Gestandaardiseerde sectorscores 2009

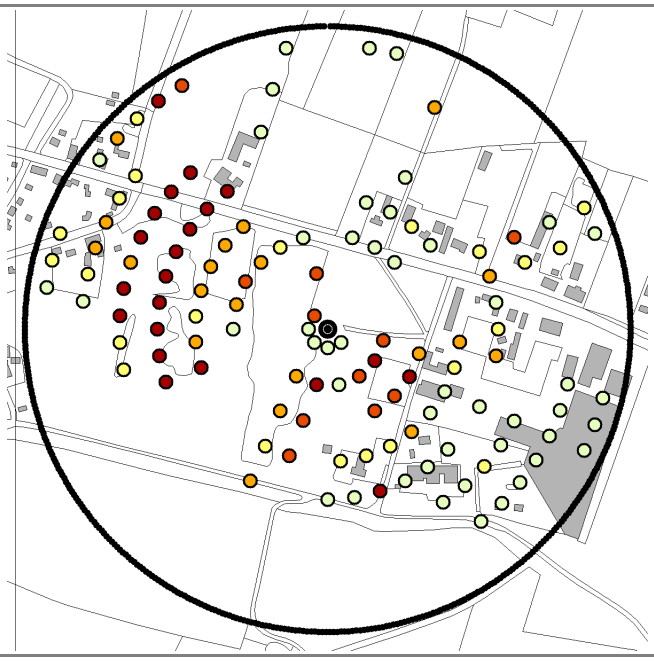

Hoogtemetingen 2023

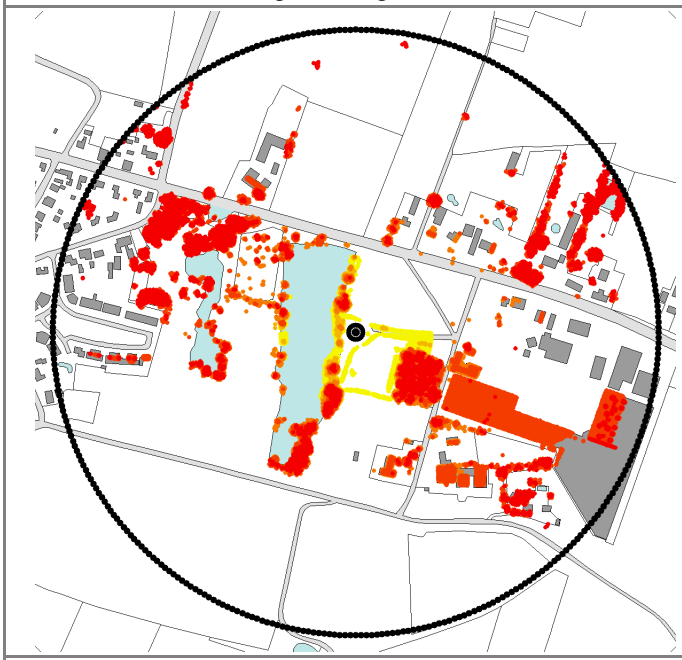

Gestandaardiseerde sectorscores 2023

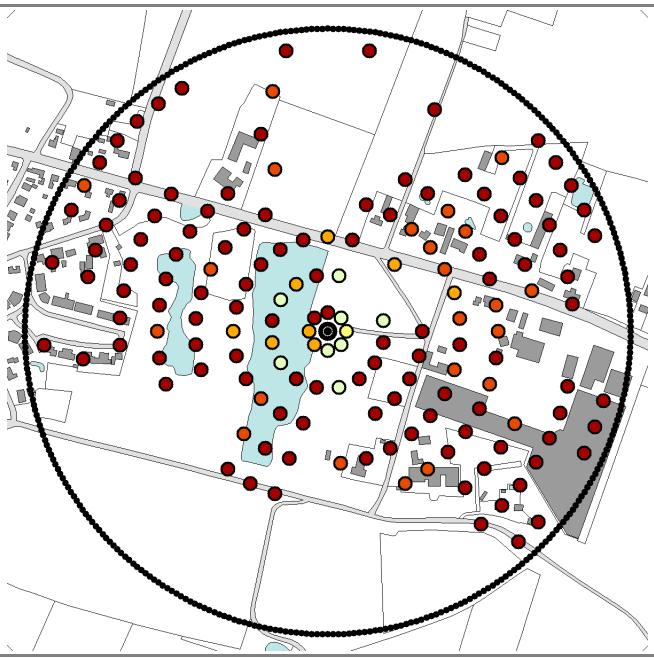

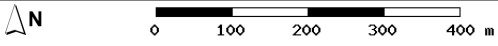

Topografische Ondergrond: TOP10NL (2009 en 2022)

categorie	1	2	3	4	5

sectorscore	1	2	3	4	5

Vergelijkingsrapport: 83

Foto's	
N 2009	N 2023
	
NO 2009	NO 2023
	
O 2009	O 2023
	
ZO 2009	ZO 2023
	

Vergelijkingsrapport: 83

Foto's	
Z 2009	Z 2023
	
ZW 2009	ZW 2023
	
W 2009	W 2023
	
NW 2009	NW 2023
	

Vergelijkingsrapport: 84

Algemene informatie

Naam: Zeldenrust
Plaats: Overasselt

Adres:
Oude Kleefsebaan 23A
6611 AM Overasselt





Vergelijking - kaarten

Hoogtemetingen 2009

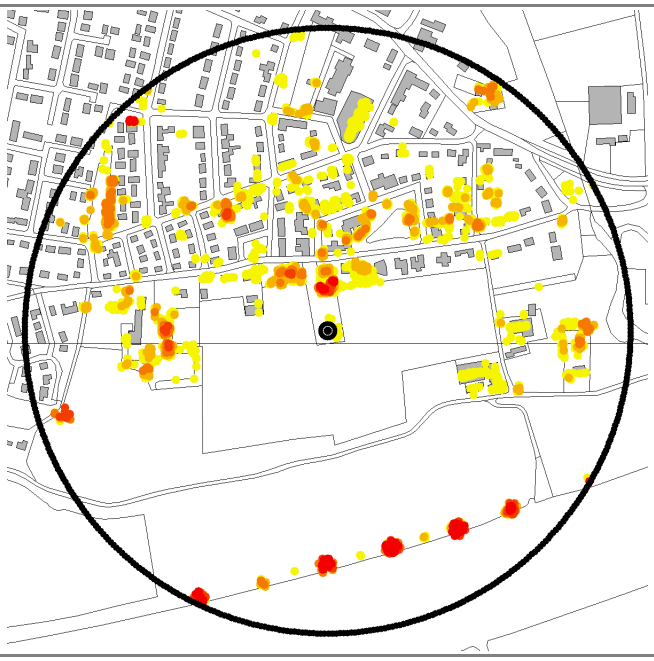

Gestandaardiseerde sectorscores 2009

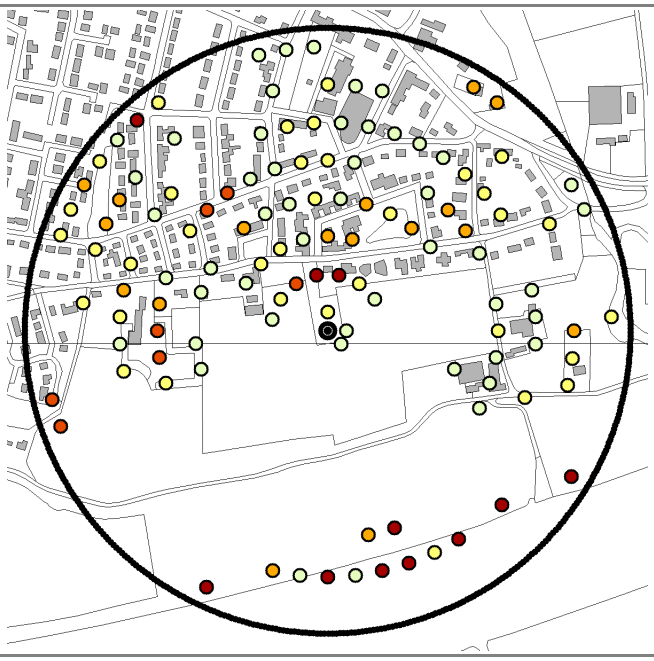

Hoogtemetingen 2023

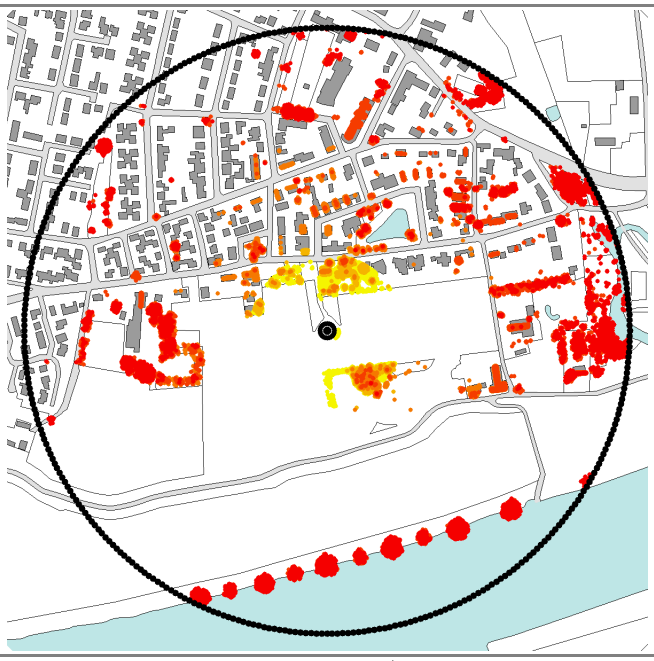

Gestandaardiseerde sectorscores 2023

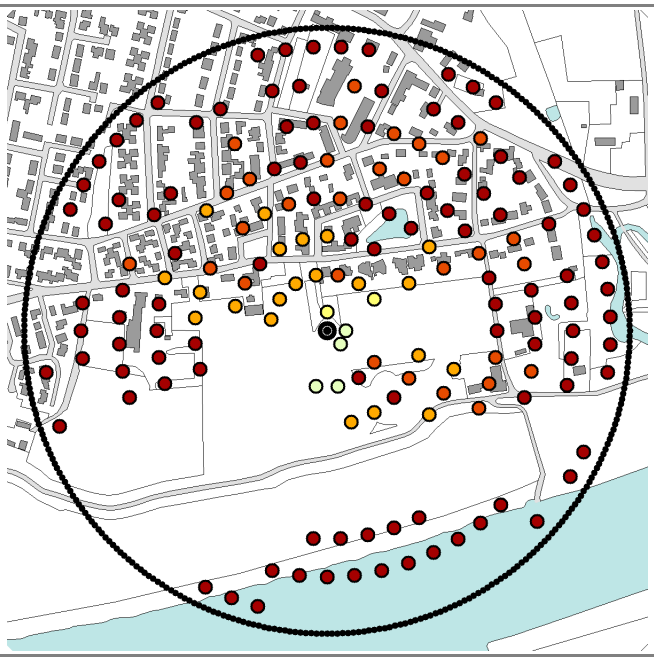

N

0 100 200 300 400 m

Topografische Ondergrond: TOP10NL (2009 en 2022)

categorie	1	2	3	4	5

sectorscore	1	2	3	4	5

Vergelijkingsrapport: 84

Foto's	
N 2009	N 2023
	
NO 2009	NO 2023
	
O 2009	O 2023
	
ZO 2009	ZO 2023
	

Vergelijkingsrapport: 84

Foto's	
Z 2009	Z 2023
	
ZW 2009	ZW 2023
	
W 2009	W 2023
	
NW 2009	NW 2023
	

Vergelijkingsrapport: 86

Algemene informatie

Naam: Follega Molen
Plaats: Laag-Keppel

Adres:
Dorpsstraat 30
6998 AB Laag-Keppel





Vergelijking - kaarten

Hoogtemetingen 2009

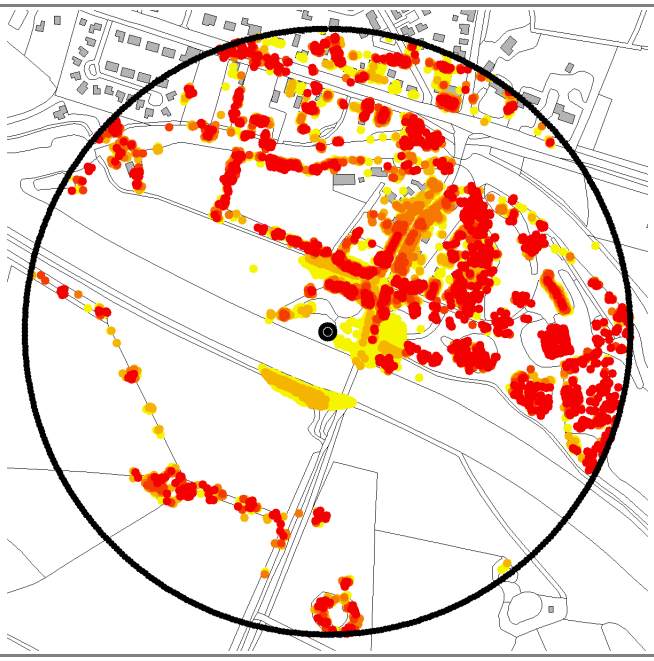

Gestandaardiseerde sectorscores 2009

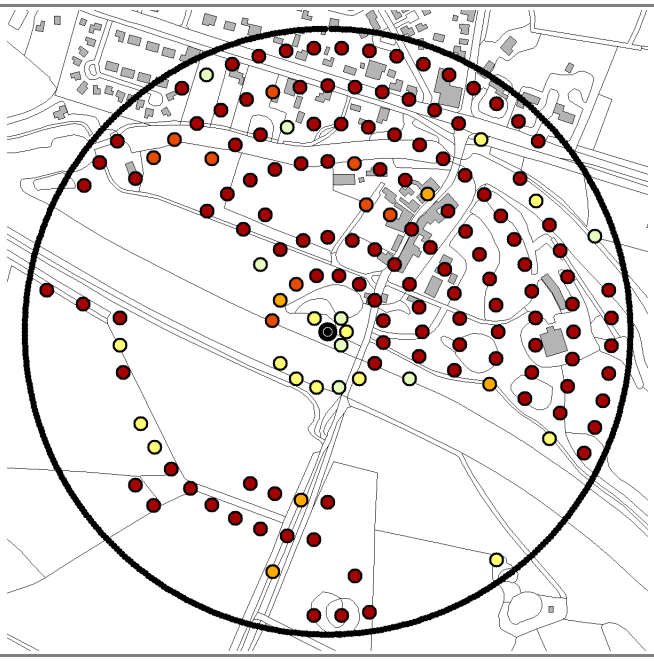

Hoogtemetingen 2023

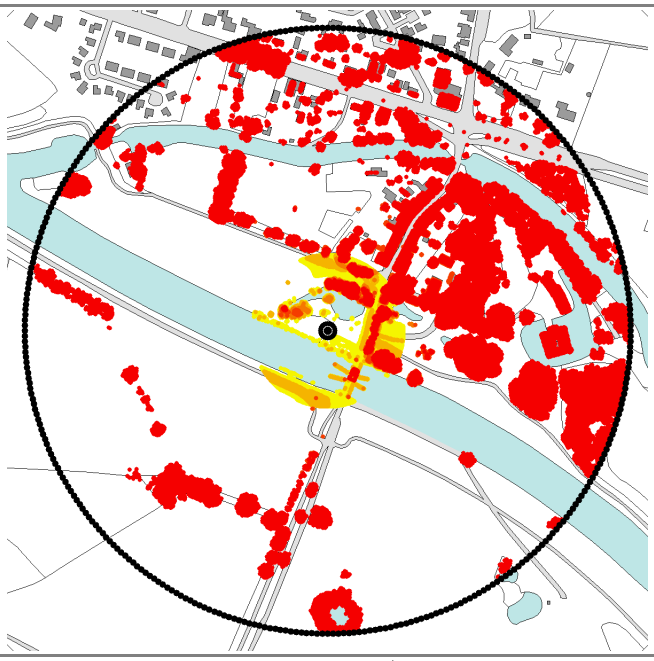

Gestandaardiseerde sectorscores 2023

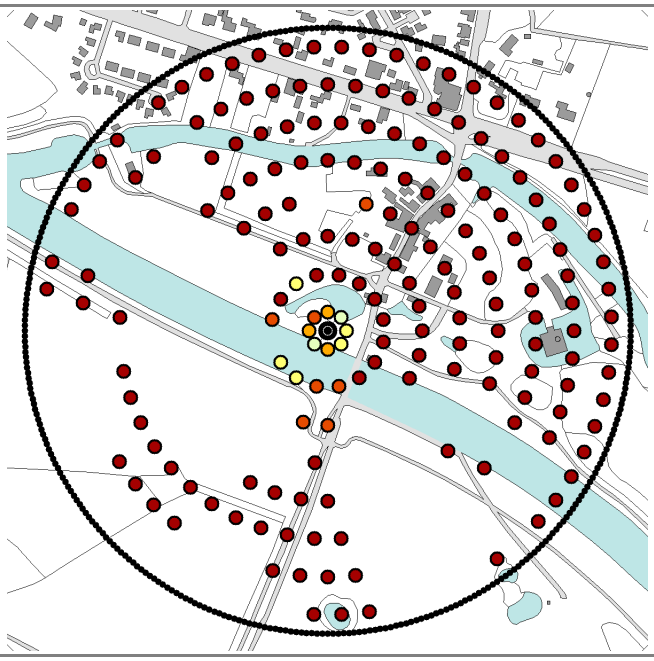

N

0 100 200 300 400 m

Topografische Ondergrond: TOP10NL (2009 en 2022)

categorie	1	2	3	4	5

sectorscore	1	2	3	4	5

Vergelijkingsrapport: 86

Foto's	
N 2009	N 2023
	
NO 2009	NO 2023
	
O 2009	O 2023
	
ZO 2009	ZO 2023
	

Vergelijkingsrapport: 86

Foto's	
Z 2009	Z 2023
	
ZW 2009	ZW 2023
	
W 2009	W 2023
	
NW 2009	NW 2023
	

Vergelijkingsrapport: 87

Algemene informatie

Naam: Gebr. Remmerde
Plaats: Nederhemert

Adres:
Maasdijk 1
5317 KP Nederhemert





Vergelijking - kaarten

Hoogtemetingen 2009



Gestandaardiseerde sectorscores 2009

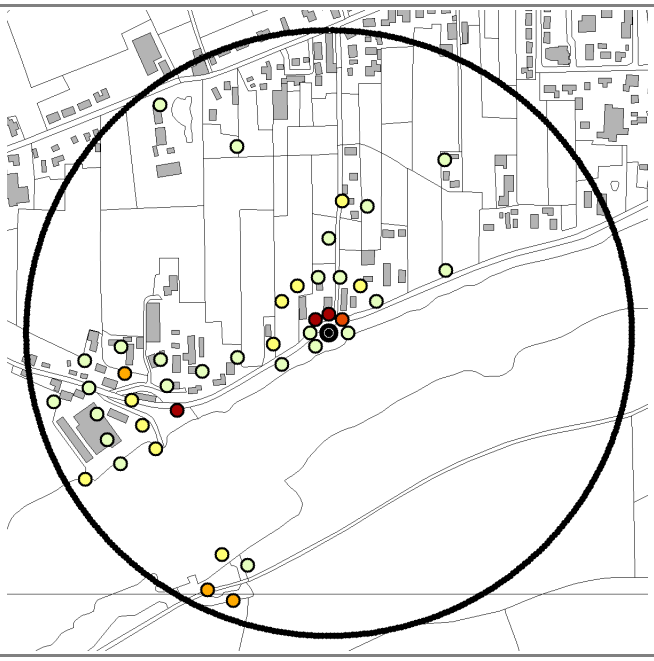

Hoogtemetingen 2023

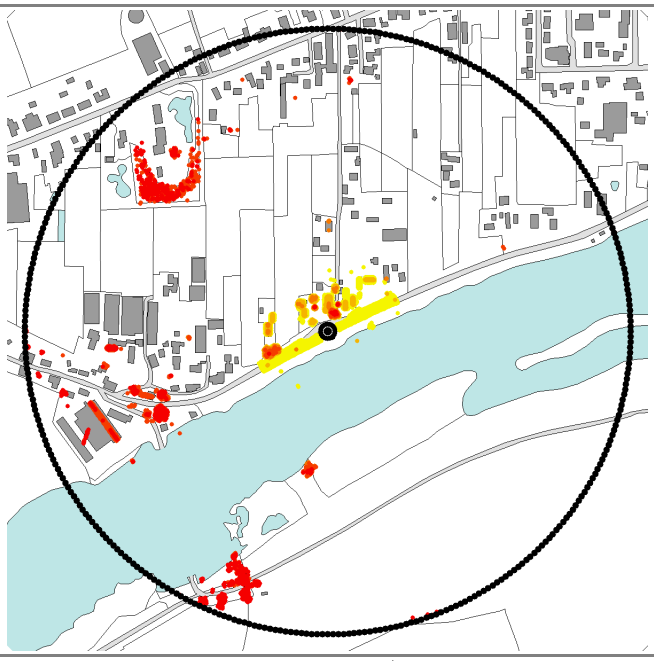

Gestandaardiseerde sectorscores 2023

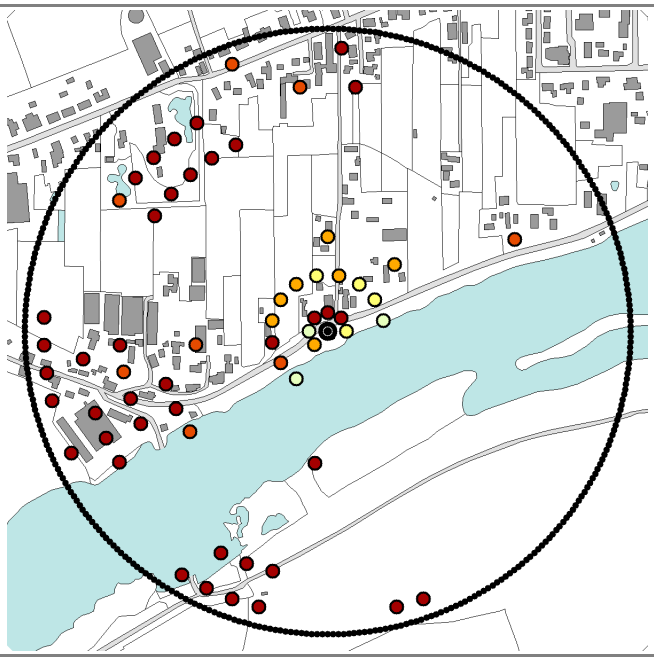

N

0 100 200 300 400 m

Topografische Ondergrond: TOP10NL (2009 en 2022)

categorie	1	2	3	4	5

sectorscore	1	2	3	4	5

Vergelijkingsrapport: 87

Foto's	
N 2009	N 2023
	
NO 2009	NO 2023
	
O 2009	O 2023
	
ZO 2009	ZO 2023
	

Vergelijkingsrapport: 87

Foto's	
Z 2009	Z 2023
	
ZW 2009	ZW 2023
	
W 2009	W 2023
	
NW 2009	NW 2023
	

Vergelijkingsrapport: 88

Algemene informatie

Naam: De Vier Winden
Plaats: Vragender

Adres:
Winterswijkseweg 14
7134 ND Vragender





Vergelijking - kaarten

Hoogtemetingen 2009

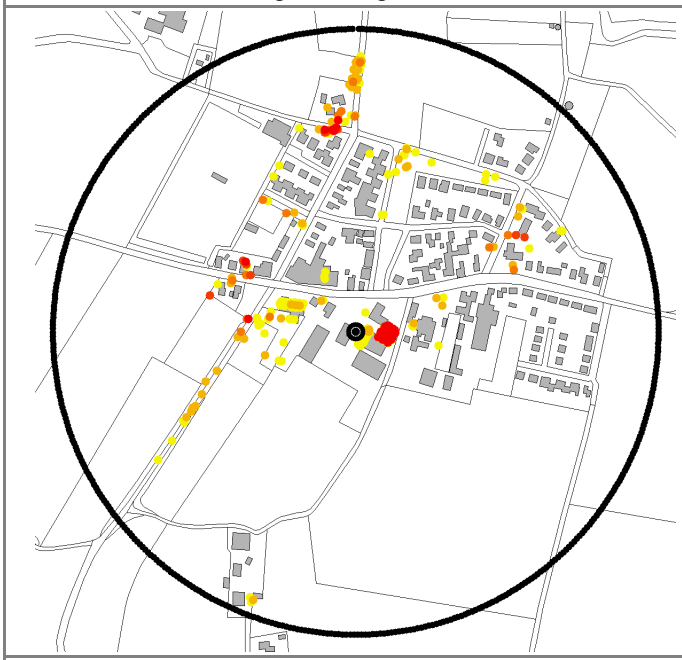

Gestandaardiseerde sectorscores 2009

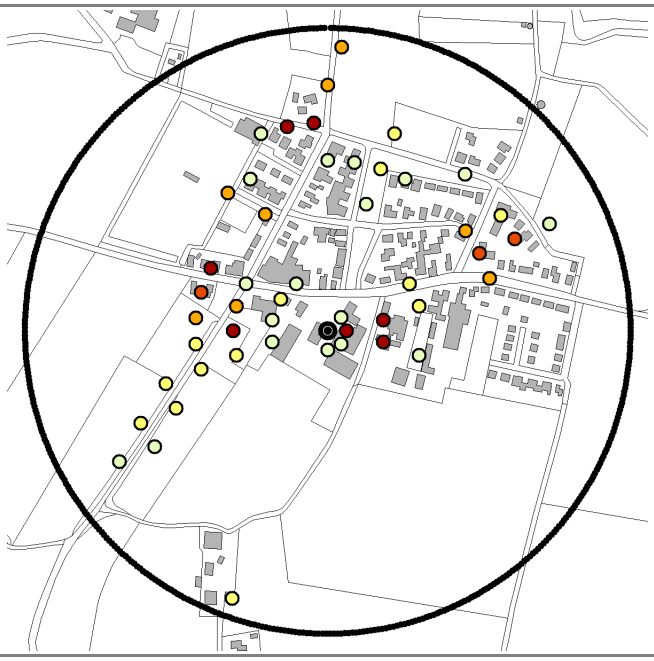

Hoogtemetingen 2023



Gestandaardiseerde sectorscores 2023

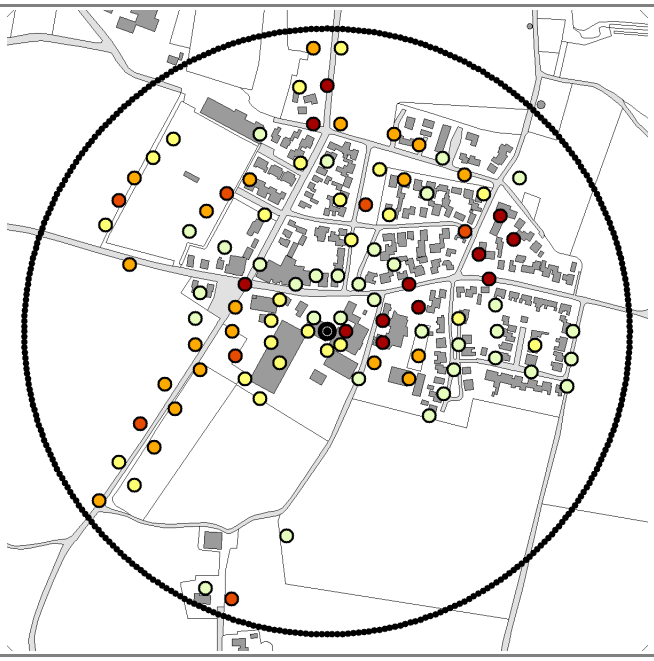

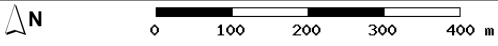

Topografische Ondergrond: TOP10NL (2009 en 2022)

categorie	1	2	3	4	5

sectorscore	1	2	3	4	5

Vergelijkingsrapport: 88

Foto's	
N 2009	N 2023
	
NO 2009	NO 2023
	
O 2009	O 2023
	
ZO 2009	ZO 2023
	

Vergelijkingsrapport: 88

Foto's	
Z 2009	Z 2023
	
ZW 2009	ZW 2023
	
W 2009	W 2023
	
NW 2009	NW 2023
	

Vergelijkingsrapport: 89

Algemene informatie

Naam: Hermien
Plaats: Harreveld

Adres:
Varsseveldseweg 88
7135 JC Harreveld





Vergelijking - kaarten

Hoogtemetingen 2009

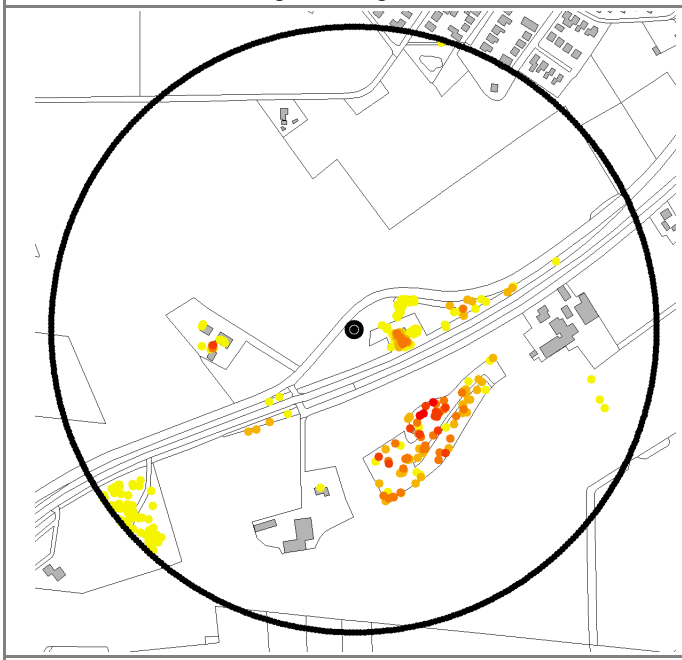

Gestandaardiseerde sectorscores 2009



Hoogtemetingen 2023

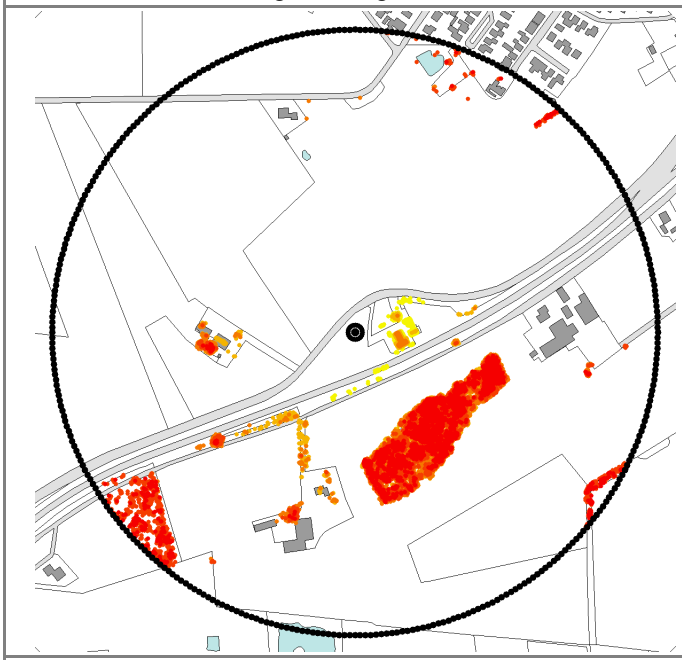

Gestandaardiseerde sectorscores 2023

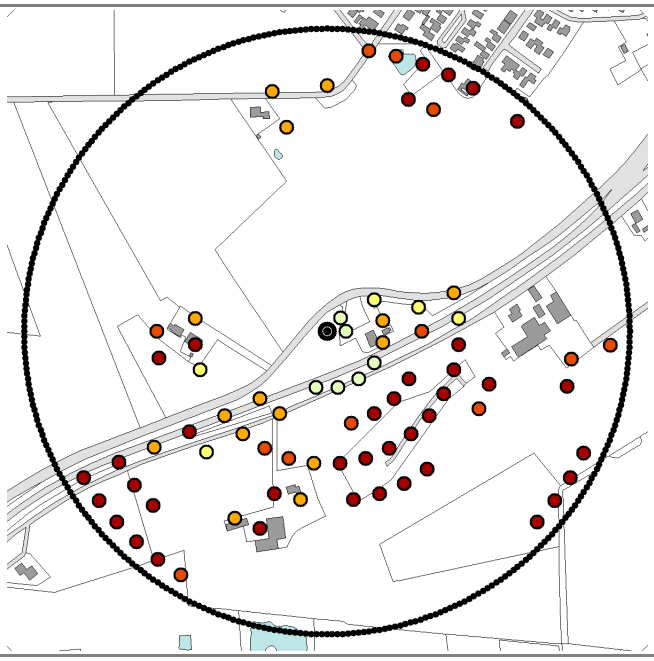

N

0 100 200 300 400 m

Topografische Ondergrond: TOP10NL (2009 en 2022)

categorie	1	2	3	4	5

sectorscore	1	2	3	4	5

Vergelijkingsrapport: 89

Foto's	
N 2009	N 2023
	
NO 2009	NO 2023
	
O 2009	O 2023
	
ZO 2009	ZO 2023
	

Vergelijkingsrapport: 89

Foto's	
Z 2009	Z 2023
	
ZW 2009	ZW 2023
	
W 2009	W 2023
	
NW 2009	NW 2023
	

Vergelijkingsrapport: 91

Algemene informatie

Naam: De Marsch
Plaats: Lienden

Adres:
Marsdijk 2
4033 CD Lienden





Vergelijking - kaarten

Hoogtemetingen 2009

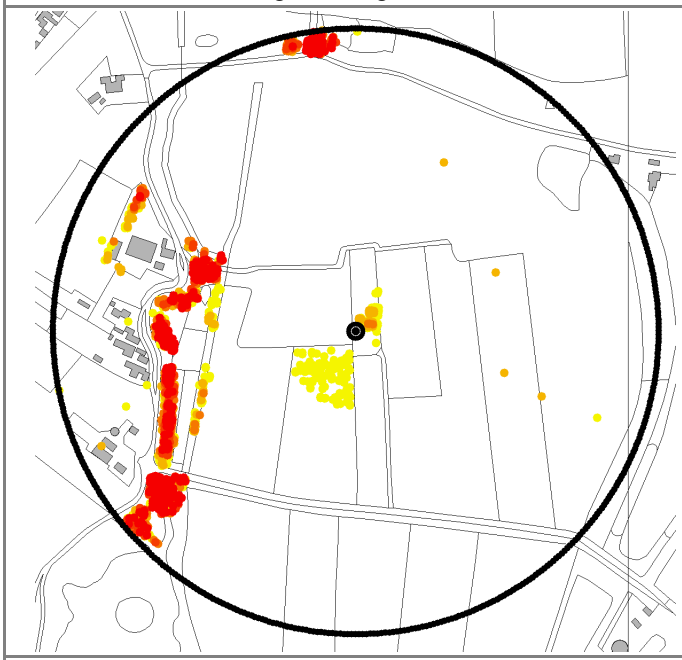

Gestandaardiseerde sectorscores 2009

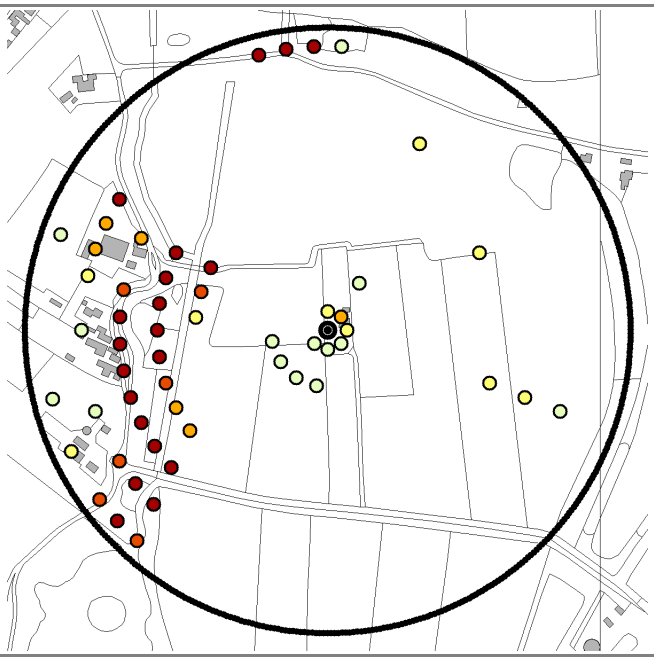

Hoogtemetingen 2023

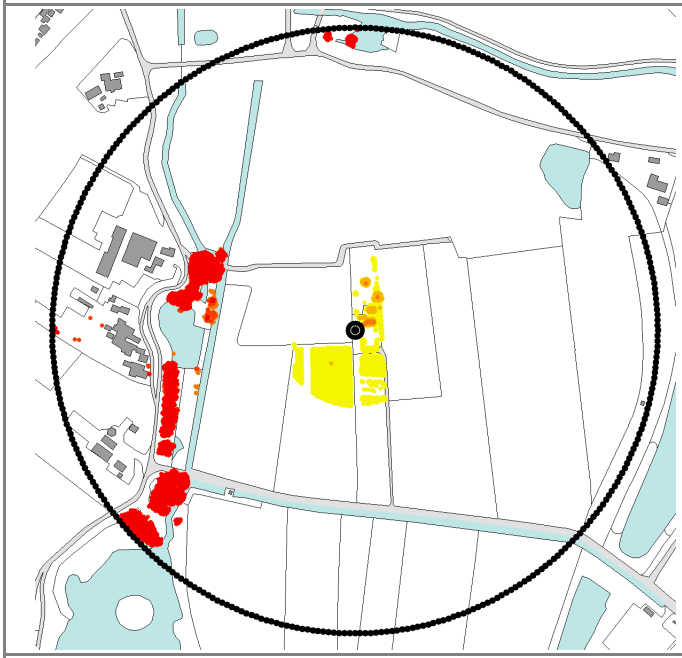

Gestandaardiseerde sectorscores 2023

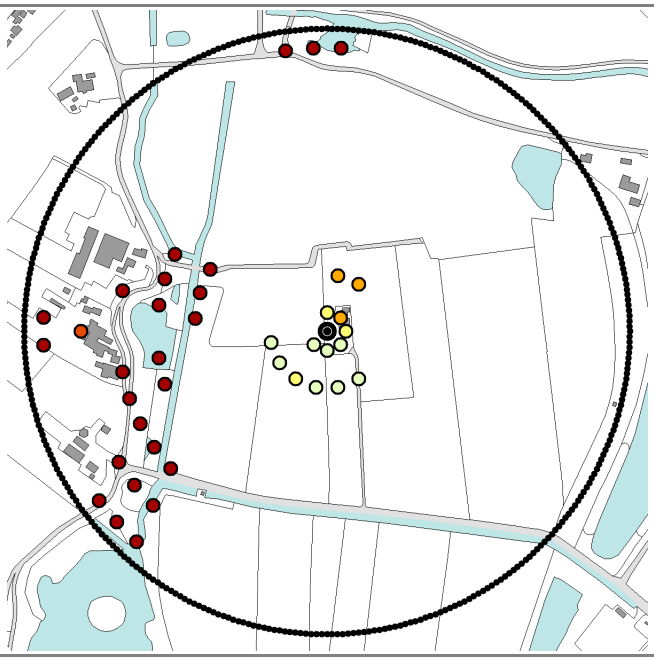

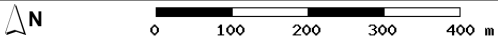

Topografische Ondergrond: TOP10NL (2009 en 2022)

categorie	1	2	3	4	5

sectorscore	1	2	3	4	5

Vergelijkingsrapport: 91

Foto's	
N 2009	N 2023
	
NO 2009	NO 2023
	
O 2009	O 2023
	
ZO 2009	ZO 2023
	

Vergelijkingsrapport: 91

Foto's	
Z 2009	Z 2023
	
ZW 2009	ZW 2023
	
W 2009	W 2023
	
NW 2009	NW 2023
	

Vergelijkingsrapport: 92

Algemene informatie

Naam: De Zwaan
Plaats: Lienden

Adres:
Molenstraat 5
4033 AS Lienden





Vergelijking - kaarten

Hoogtemetingen 2009

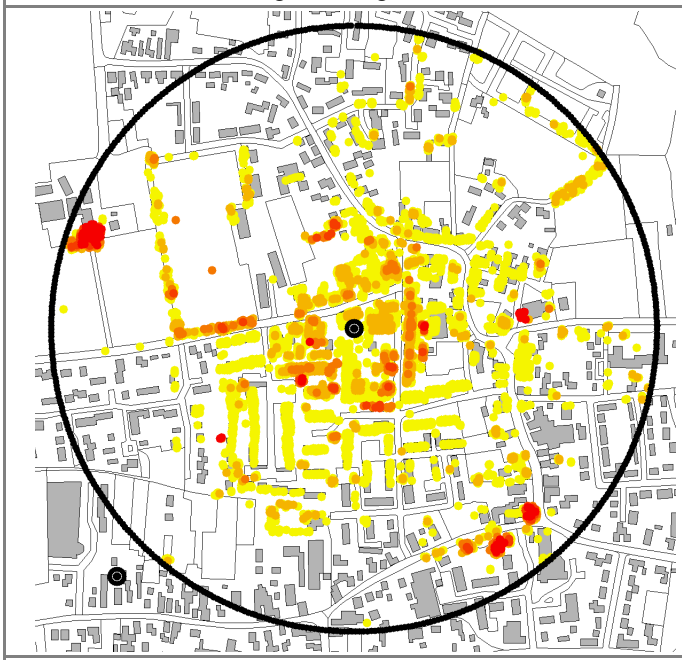

Gestandaardiseerde sectorscores 2009

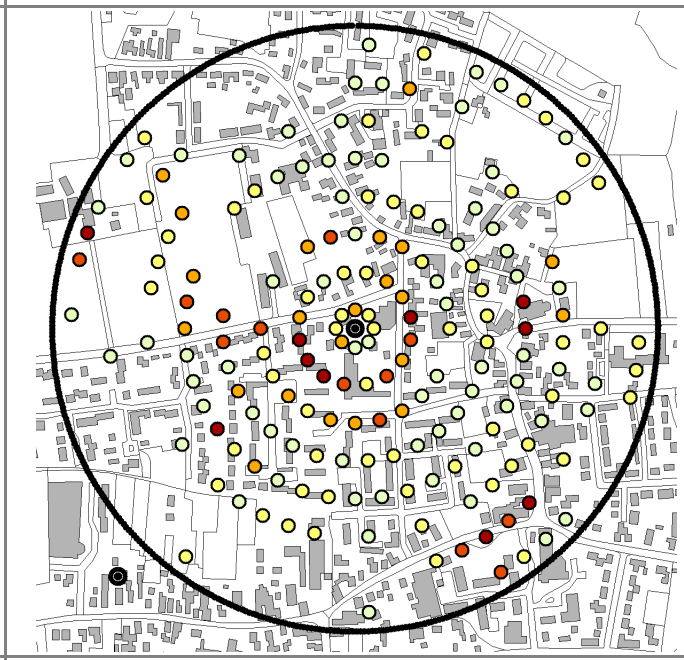

Hoogtemetingen 2023



Gestandaardiseerde sectorscores 2023

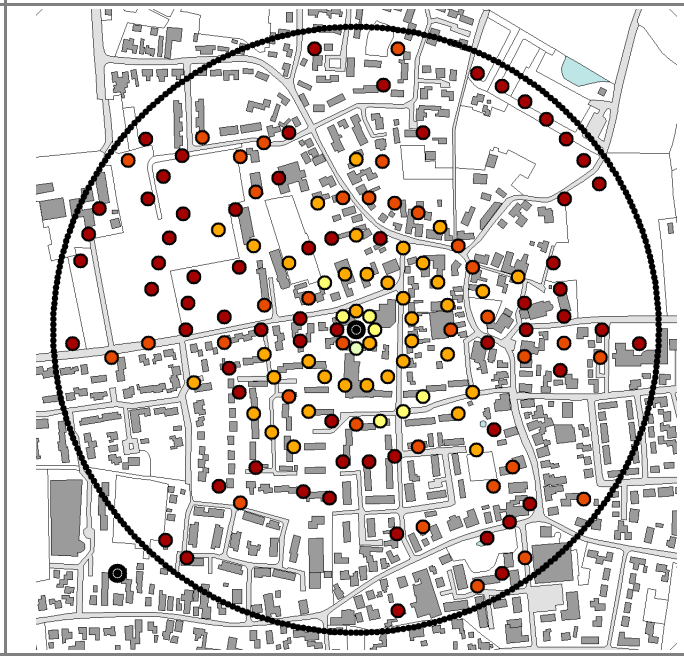

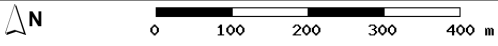

Topografische Ondergrond: TOP10NL (2009 en 2022)

categorie	1	2	3	4	5

sectorscore	1	2	3	4	5

Vergelijkingsrapport: 92

Foto's	
N 2009	N 2023
	
NO 2009	NO 2023
	
O 2009	O 2023
	
ZO 2009	ZO 2023
	

Vergelijkingsrapport: 92

Foto's	
Z 2009	Z 2023
	
ZW 2009	ZW 2023
	
W 2009	W 2023
	
NW 2009	NW 2023
	

Vergelijkingsrapport: 93

Algemene informatie

Naam: De Zwiepse Molen
Plaats: Lochem (Zwiep)

Adres:
Zwiepseweg 165
7241 PT Lochem





Vergelijking - kaarten

Hoogtemetingen 2009

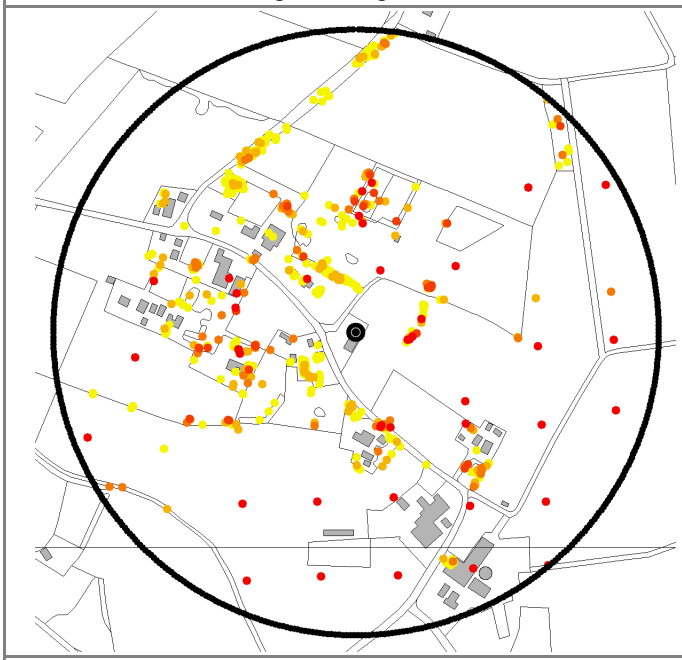

Gestandaardiseerde sectorscores 2009

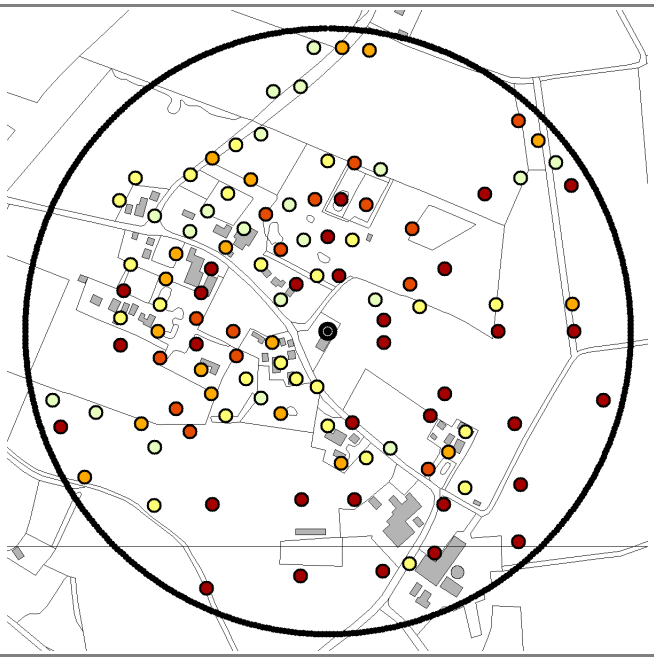

Hoogtemetingen 2023

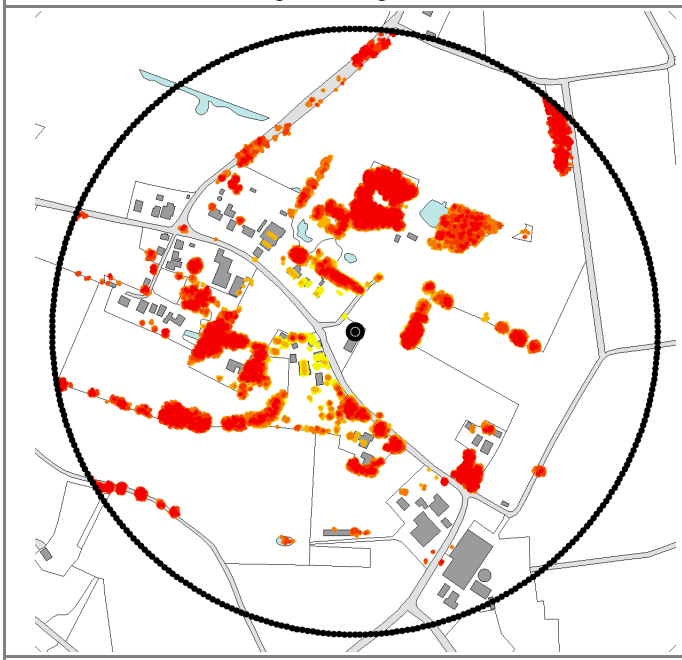

Gestandaardiseerde sectorscores 2023

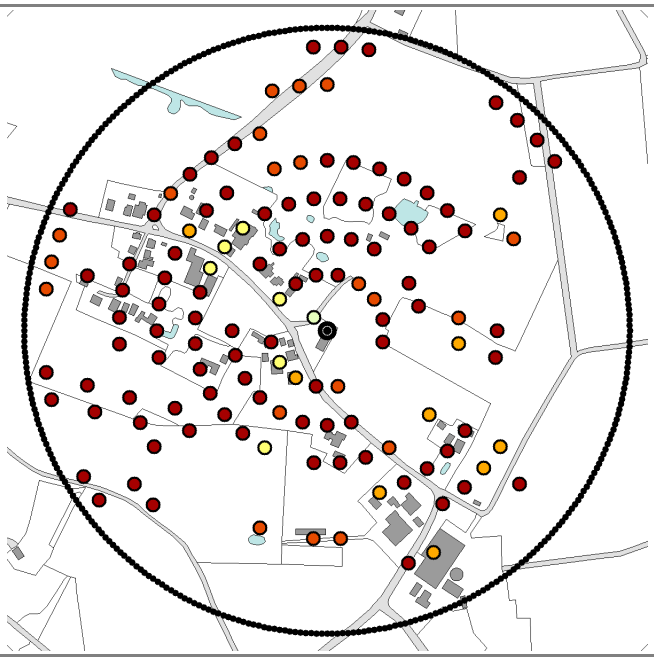

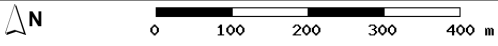

Topografische Ondergrond: TOP10NL (2009 en 2022)

categorie	1	2	3	4	5

sectorscore	1	2	3	4	5

Vergelijkingsrapport: 93

Foto's	
N 2009	N 2023
	
NO 2009	NO 2023
	
O 2009	O 2023
	
ZO 2009	ZO 2023
	

Vergelijkingsrapport: 93

Foto's	
Z 2009	Z 2023
	
ZW 2009	ZW 2023
	
W 2009	W 2023
	
NW 2009	NW 2023
	

Vergelijkingsrapport: 94

Algemene informatie

Naam: Sara Catharina
Plaats: Hoenzadriel

Adres:
Kievitsham 20
5333 GE Hoenzadriel





Vergelijking - kaarten

Hoogtemetingen 2009

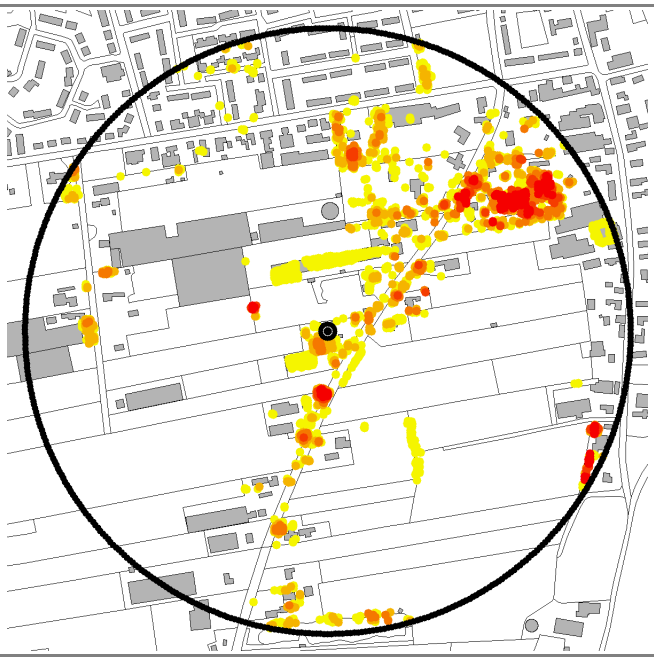

Gestandaardiseerde sectorscores 2009

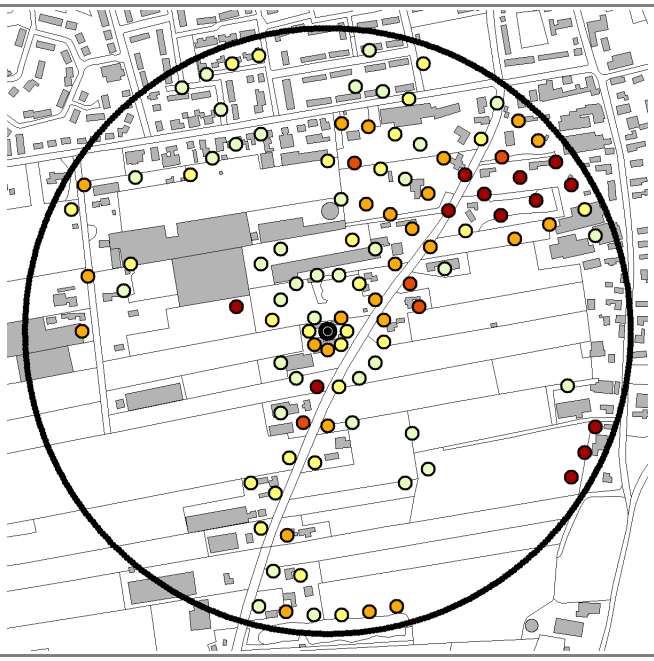

Hoogtemetingen 2023

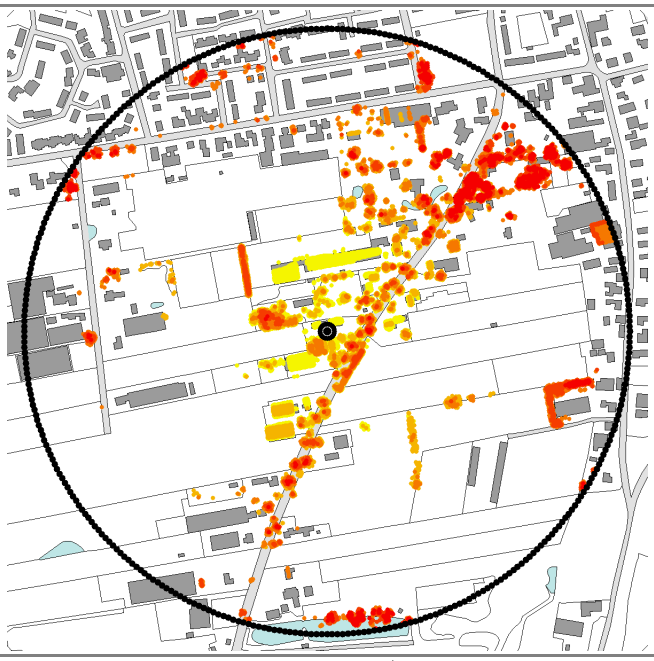

Gestandaardiseerde sectorscores 2023

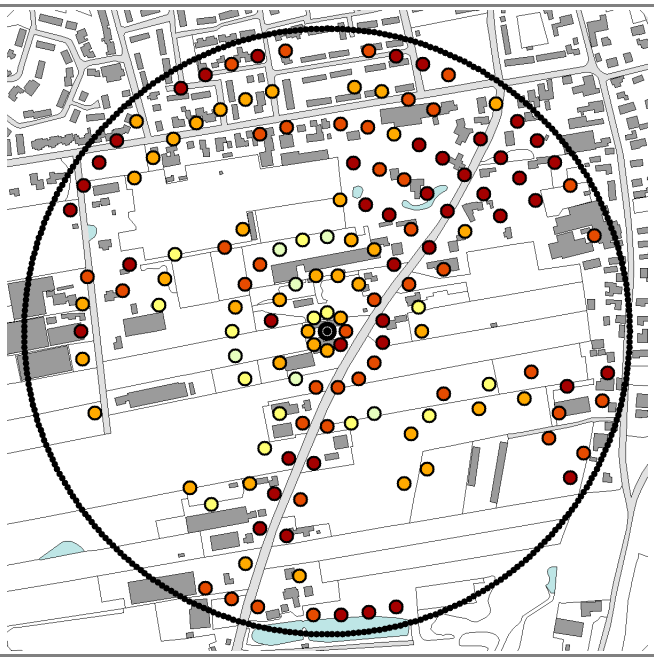

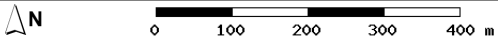

Topografische Ondergrond: TOP10NL (2009 en 2022)

categorie	1	2	3	4	5

sectorscore	1	2	3	4	5

Vergelijkingsrapport: 94

Foto's	
N 2009	N 2023
	
NO 2009	NO 2023
	
O 2009	O 2023
	
ZO 2009	ZO 2023
	

Vergelijkingsrapport: 94

Foto's	
Z 2009	Z 2023
	
ZW 2009	ZW 2023
	
W 2009	W 2023
	
NW 2009	NW 2023
	

Vergelijkingsrapport: 95

Algemene informatie

Naam: De Hoop
Plaats: Rijswijk

Adres:
Molenweg 2
4023 AN Rijswijk (GLD)





Vergelijking - kaarten

Hoogtemetingen 2009

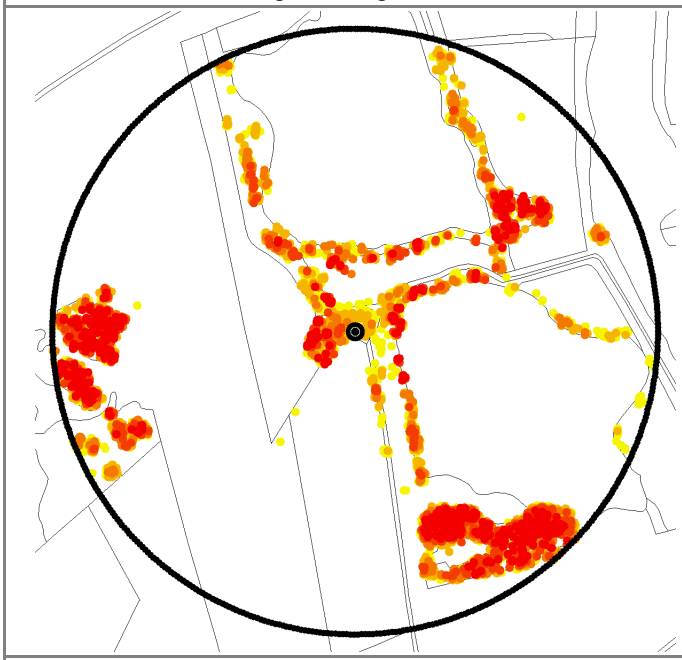

Gestandaardiseerde sectorscores 2009

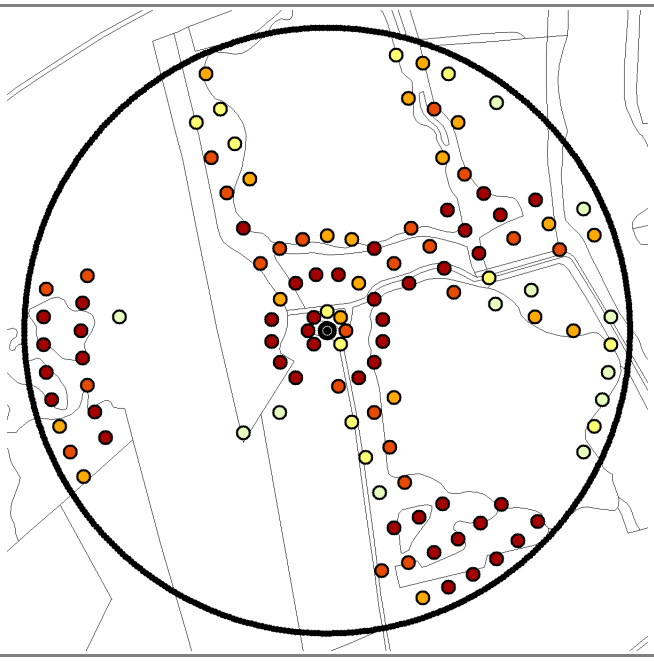

Hoogtemetingen 2023

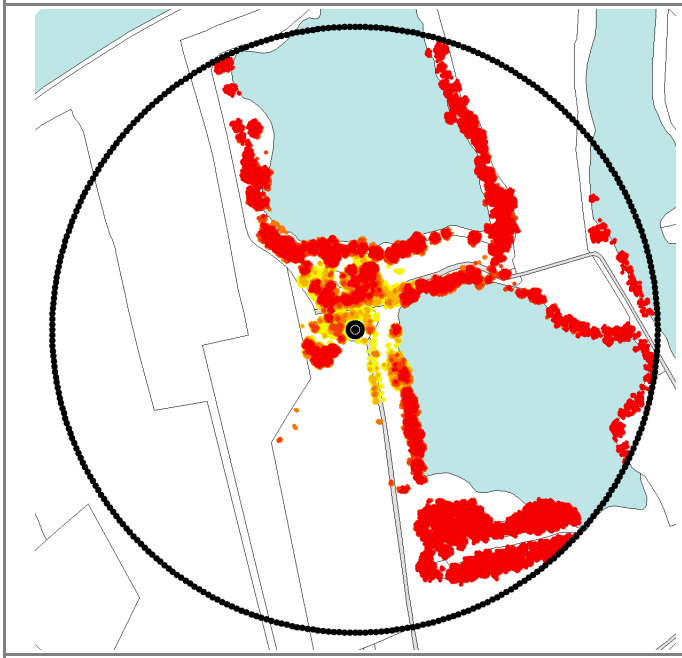

Gestandaardiseerde sectorscores 2023

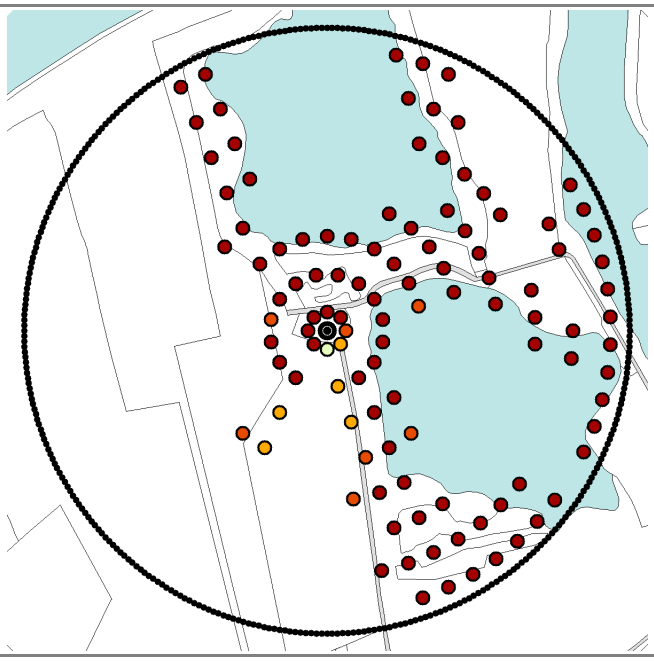

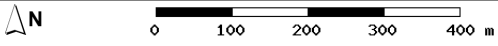

Topografische Ondergrond: TOP10NL (2009 en 2022)

categorie	1	2	3	4	5

sectorscore	1	2	3	4	5

Vergelijkingsrapport: 95

Foto's	
N 2009	N 2023
	
NO 2009	NO 2023
	
O 2009	O 2023
	
ZO 2009	ZO 2023
	

Vergelijkingsrapport: 95

Foto's	
Z 2009	Z 2023
	
ZW 2009	ZW 2023
	
W 2009	W 2023
	
NW 2009	NW 2023
	

Vergelijkingsrapport: 96

Algemene informatie

Naam: De Hollandsche Molen
Plaats: Neede

Adres:
Diepenheimseweg 23
7161 MH Neede





Vergelijking - kaarten

Hoogtemetingen 2009

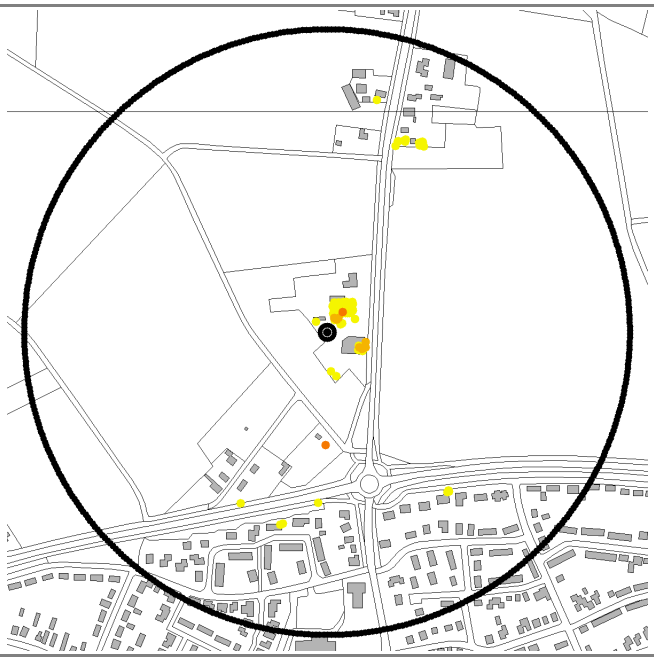

Gestandaardiseerde sectorscores 2009

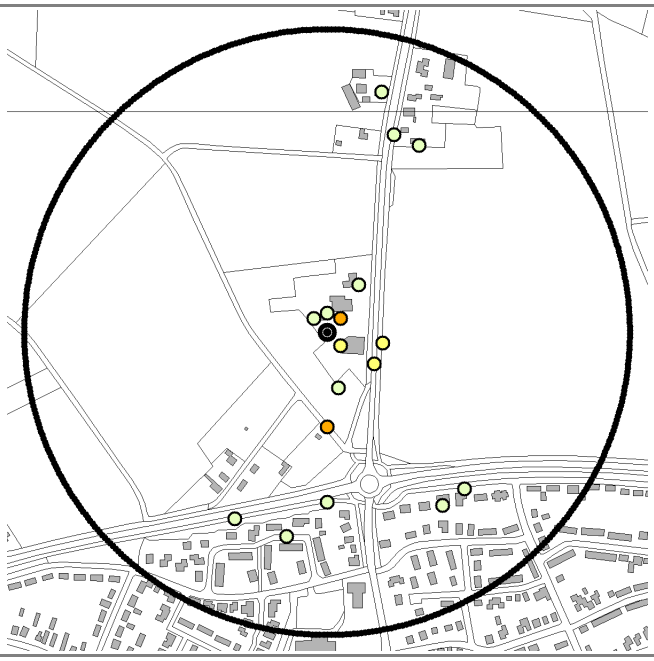

Hoogtemetingen 2023



Gestandaardiseerde sectorscores 2023

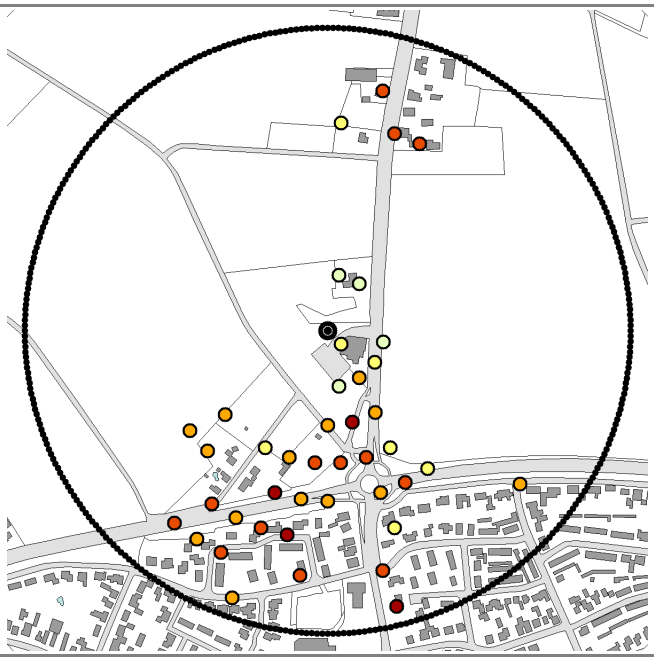

N

0 100 200 300 400 m

Topografische Ondergrond: TOP10NL (2009 en 2022)

categorie	1	2	3	4	5

sectorscore	1	2	3	4	5

Vergelijkingsrapport: 96

Foto's	
N 2009	N 2023
	
NO 2009	NO 2023
	
O 2009	O 2023
	
ZO 2009	ZO 2023
	

Vergelijkingsrapport: 96

Foto's	
Z 2009	Z 2023
	
ZW 2009	ZW 2023
	
W 2009	W 2023
	
NW 2009	NW 2023
	

Vergelijkingsrapport: 97

Algemene informatie

Naam: Voorste Molen / Hooglandse Molen
Plaats: Hellouw

Adres:
Zeek 30
4174 LH Hellouw





Vergelijking - kaarten

Hoogtemetingen 2009

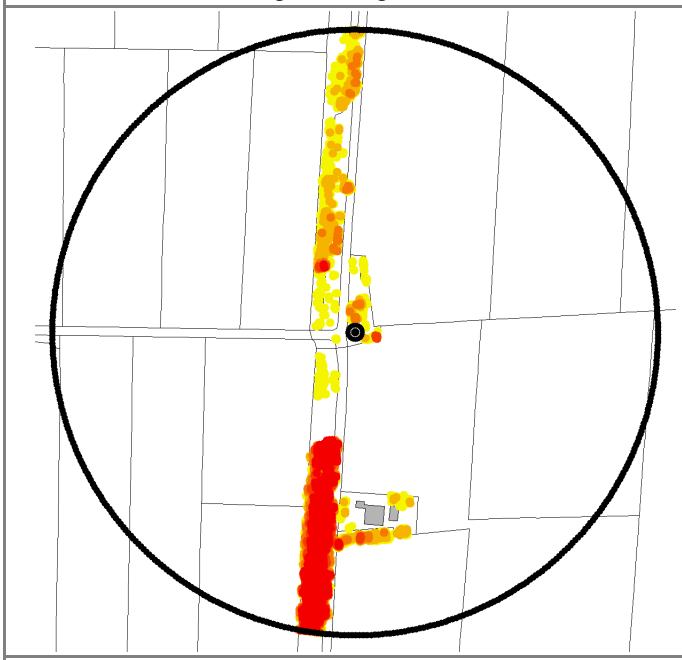

Gestandaardiseerde sectorscores 2009

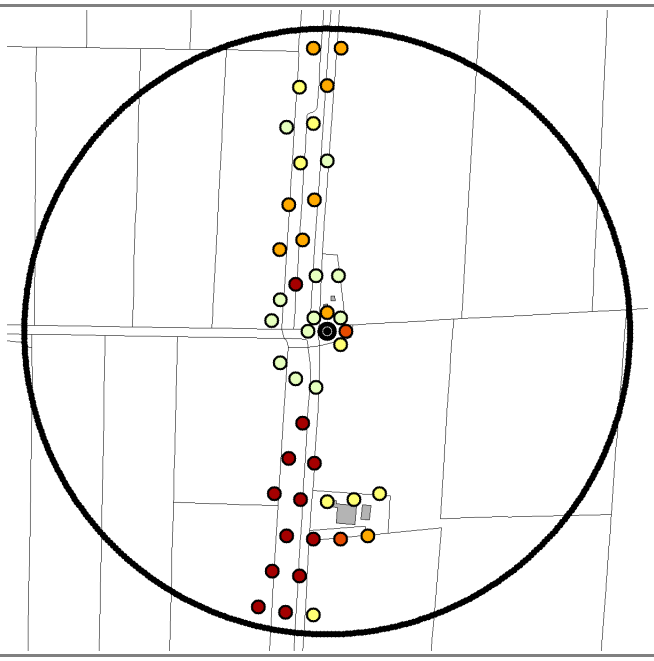

Hoogtemetingen 2023

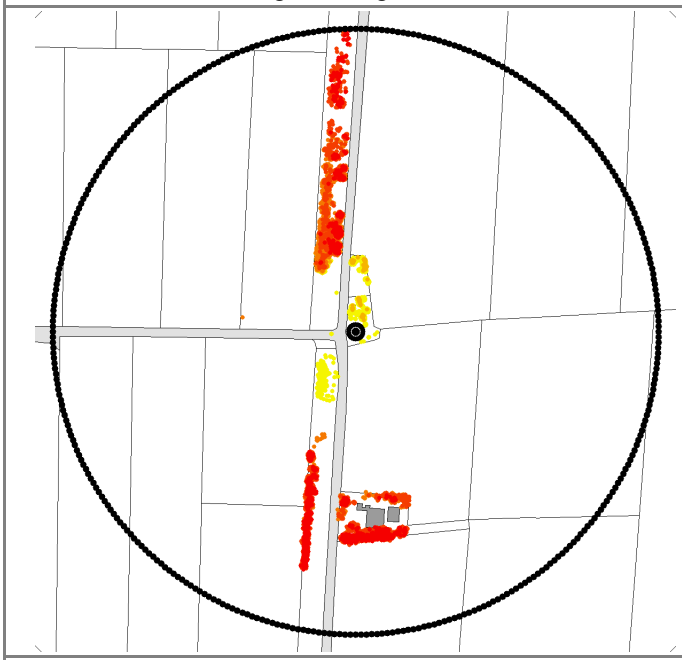

Gestandaardiseerde sectorscores 2023

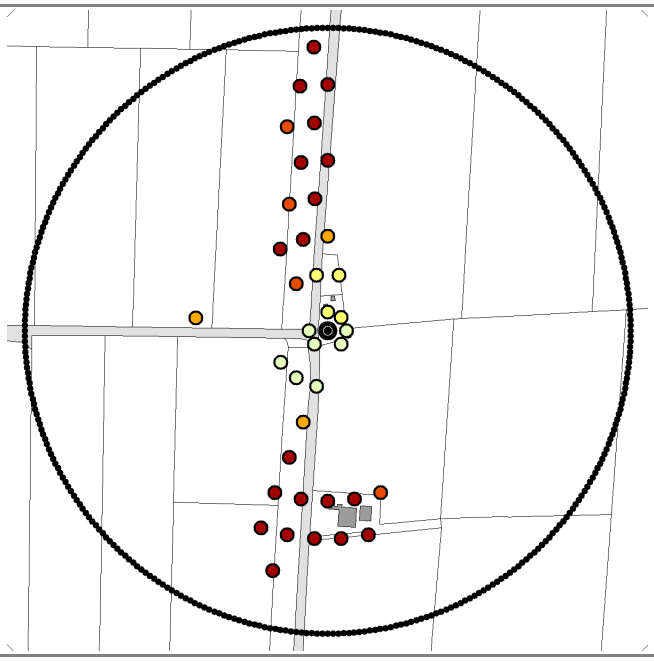

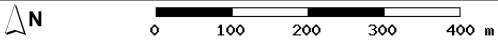

Topografische Ondergrond: TOP10NL (2009 en 2022)

categorie	1	2	3	4	5

sectorscore	1	2	3	4	5

Vergelijkingsrapport: 97

Foto's	
N 2009	N 2023
	
NO 2009	NO 2023
	
O 2009	O 2023
	
ZO 2009	ZO 2023
	

Vergelijkingsrapport: 97

Foto's	
Z 2009	Z 2023
	
ZW 2009	ZW 2023
	
W 2009	W 2023
	
NW 2009	NW 2023
	

Vergelijkingsrapport: 98

Algemene informatie

Naam: Achterste Molen / Laaglandse Molen
Plaats: Hellouw

Adres:
Zeek 40
4174 LH Hellouw





Vergelijking - kaarten

Hoogtemetingen 2009

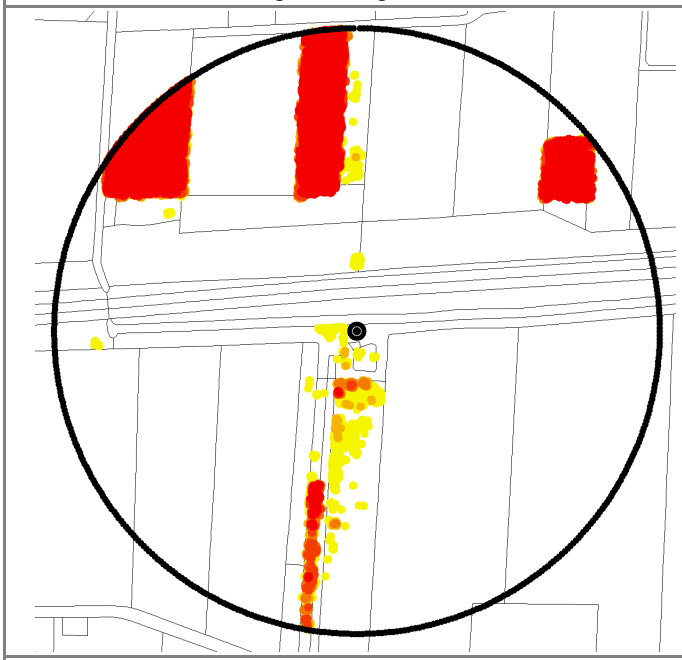

Gestandaardiseerde sectorscores 2009



Hoogtemetingen 2023

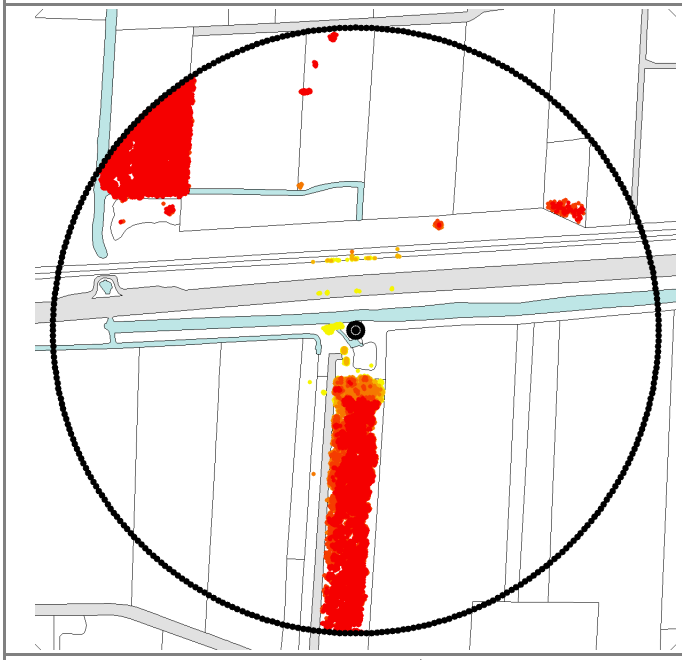

Gestandaardiseerde sectorscores 2023

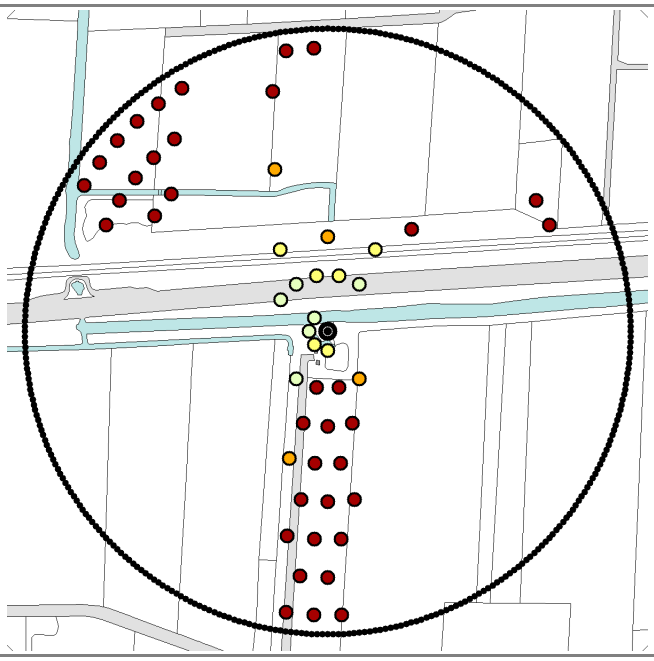

N

0 100 200 300 400 m

Topografische Ondergrond: TOP10NL (2009 en 2022)

categorie	1	2	3	4	5

sectorscore	1	2	3	4	5

Vergelijkingsrapport: 98

Foto's	
N 2009	N 2023
	
NO 2009	NO 2023
	
O 2009	O 2023
	
ZO 2009	ZO 2023
	

Vergelijkingsrapport: 98

Foto's	
Z 2009	Z 2023
	
ZW 2009	ZW 2023
	
W 2009	W 2023
	
NW 2009	NW 2023
	

Vergelijkingsrapport: 99

Algemene informatie

Naam: "naamloos" (poldermolen)
Plaats: Waardenburg

Adres:
Veerstraat 22
4181AG Waardenburg





Vergelijking - kaarten

Hoogtemetingen 2009

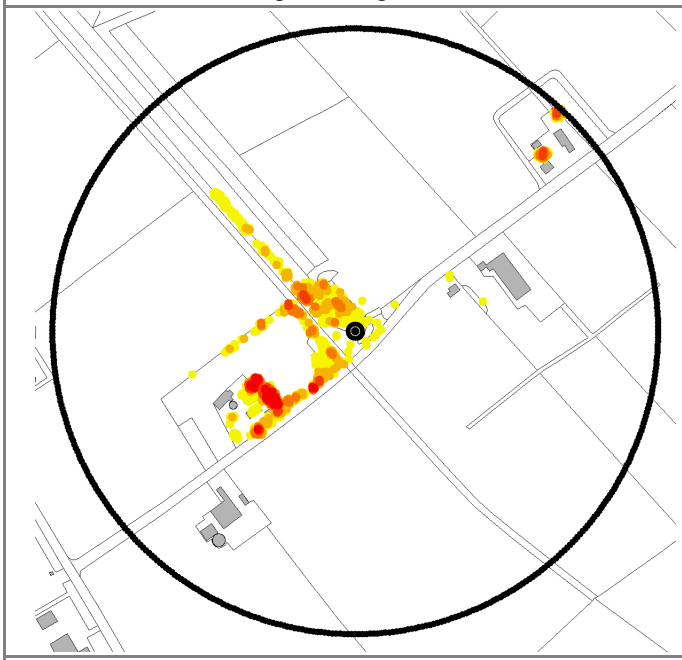

Gestandaardiseerde sectorscores 2009

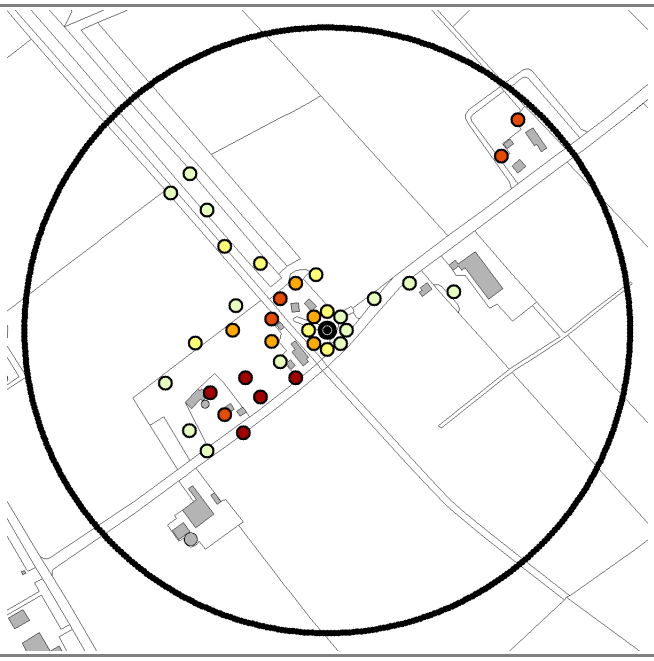

Hoogtemetingen 2023

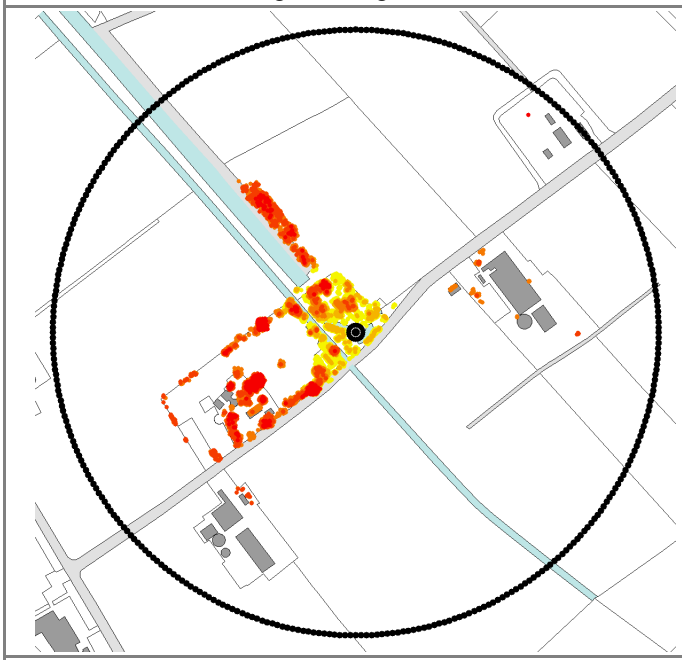

Gestandaardiseerde sectorscores 2023

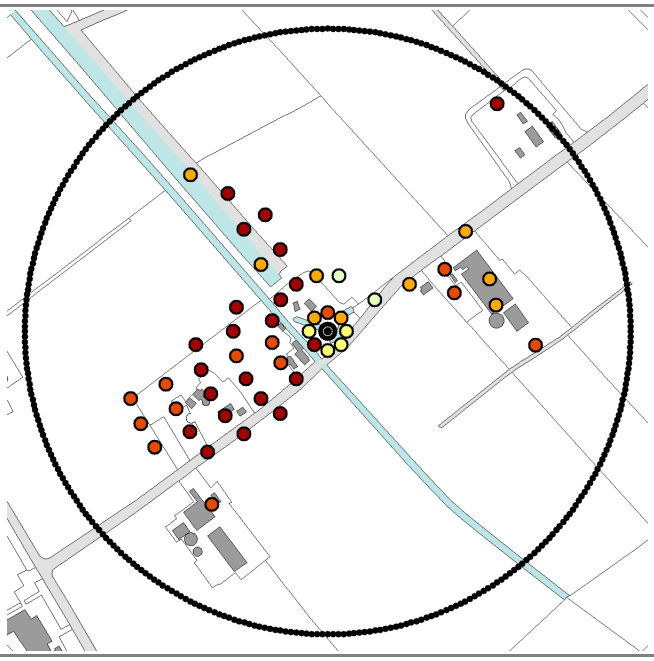

N

0 100 200 300 400 m

Topografische Ondergrond: TOP10NL (2009 en 2022)

categorie	1	2	3	4	5

sectorscore	1	2	3	4	5

Vergelijkingsrapport: 99

Foto's	
N 2009	N 2023
	
NO 2009	NO 2023
	
O 2009	O 2023
	
ZO 2009	ZO 2023
	

Vergelijkingsrapport: 99

Foto's	
Z 2009	Z 2023
	
ZW 2009	ZW 2023
	
W 2009	W 2023
	
NW 2009	NW 2023
	

Vergelijkingsrapport: 100

Algemene informatie

Naam: De Blauwe Reiger
Plaats: Haaften

Adres:
Waalbandijk 249
4175 AA Haaften





Vergelijking - kaarten

Hoogtemetingen 2009

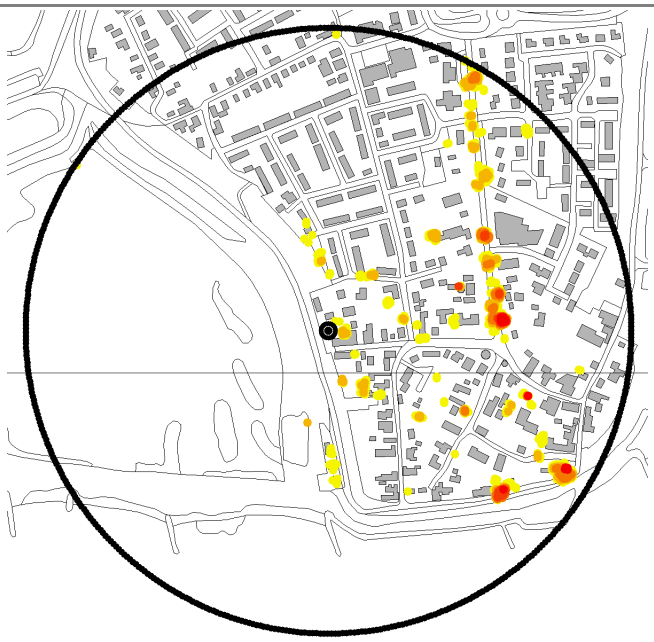

Gestandaardiseerde sectorscores 2009

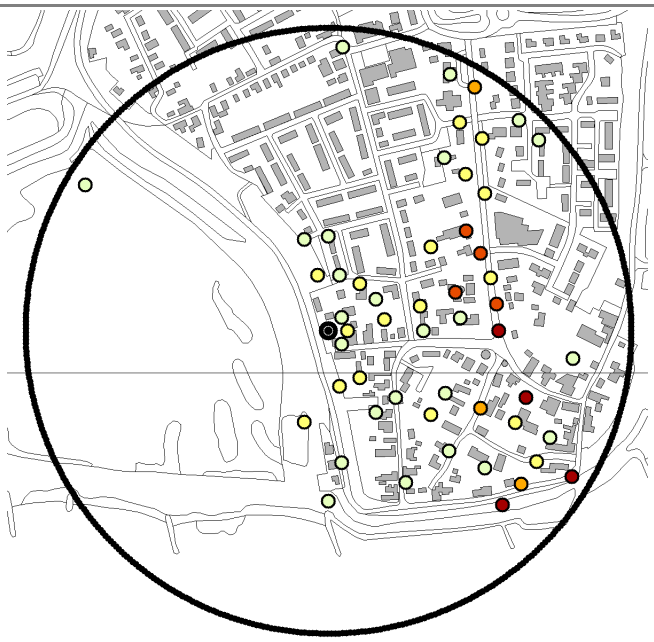

Hoogtemetingen 2023

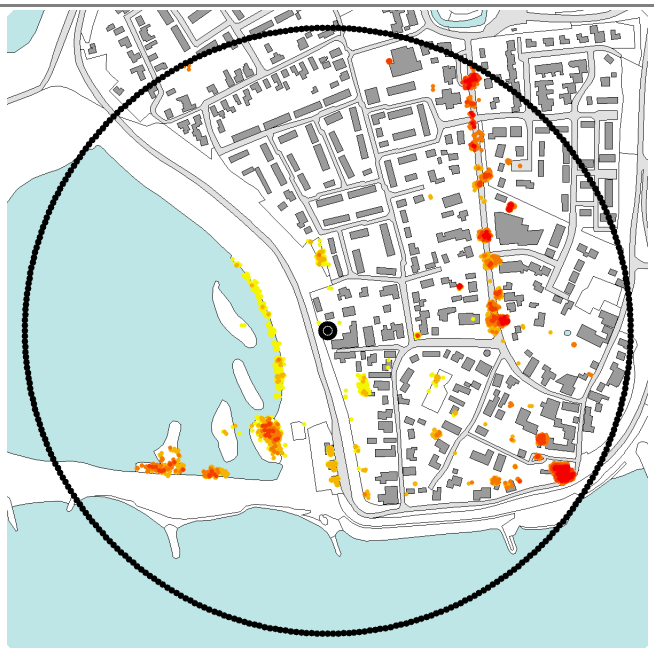

Gestandaardiseerde sectorscores 2023

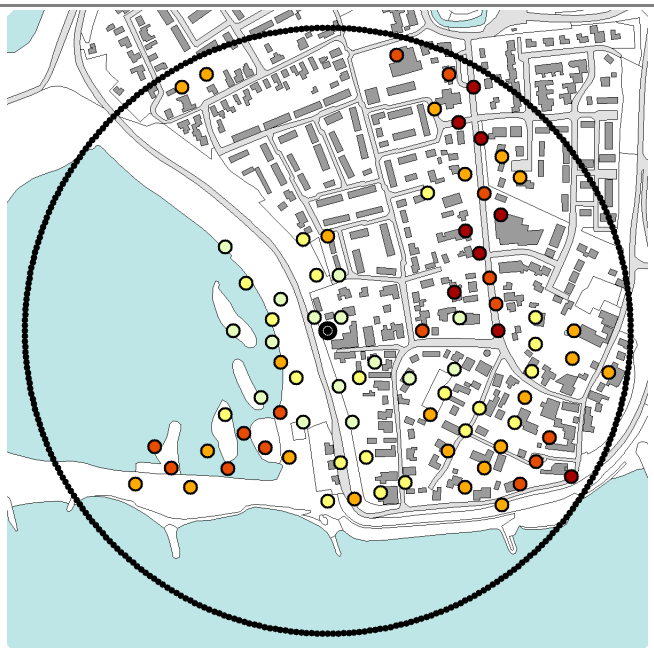

N

0 100 200 300 400 m

Topografische Ondergrond: TOP10NL (2009 en 2022)

categorie	1	2	3	4	5

sectorscore	1	2	3	4	5

Vergelijkingsrapport: 100

Foto's	
N 2009	N 2023
	
NO 2009	NO 2023
	
O 2009	O 2023
	
ZO 2009	ZO 2023
	

Vergelijkingsrapport: 100

Foto's	
Z 2009	Z 2023
	
ZW 2009	ZW 2023
	
W 2009	W 2023
	
NW 2009	NW 2023
	

Vergelijkingsrapport: 101

Algemene informatie

Naam: De Bol
Plaats: Varik

Adres:
Waalbandijk 4
4064 CB Varik





Vergelijking - kaarten

Hoogtemetingen 2009

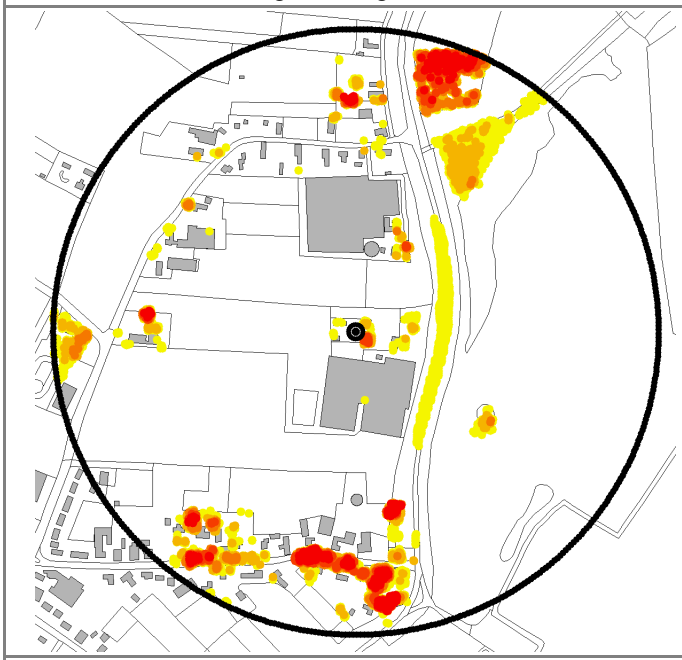

Gestandaardiseerde sectorscores 2009

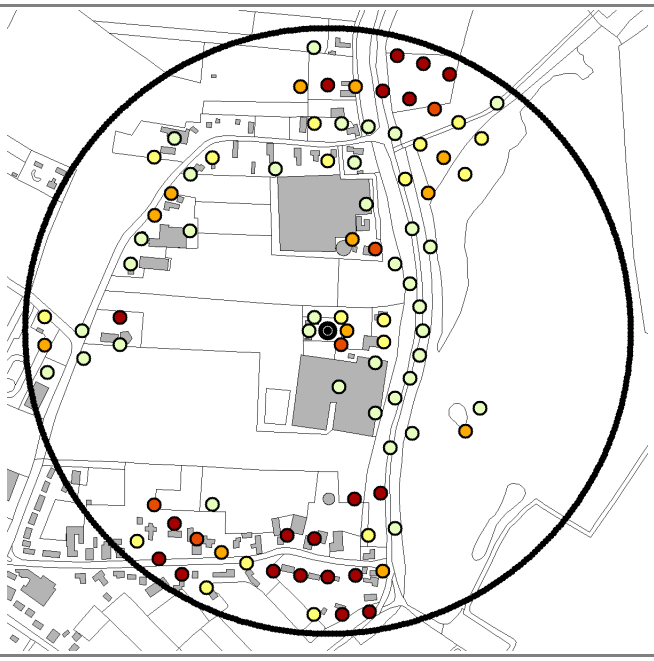

Hoogtemetingen 2023

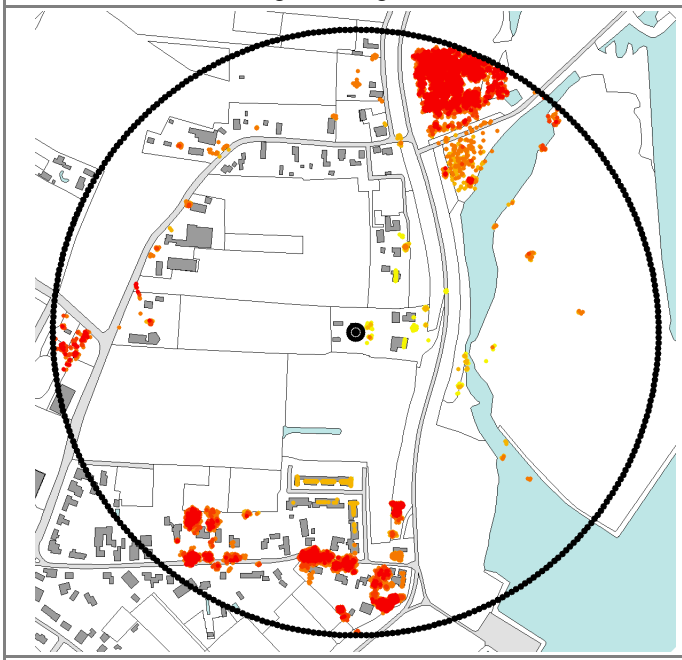

Gestandaardiseerde sectorscores 2023

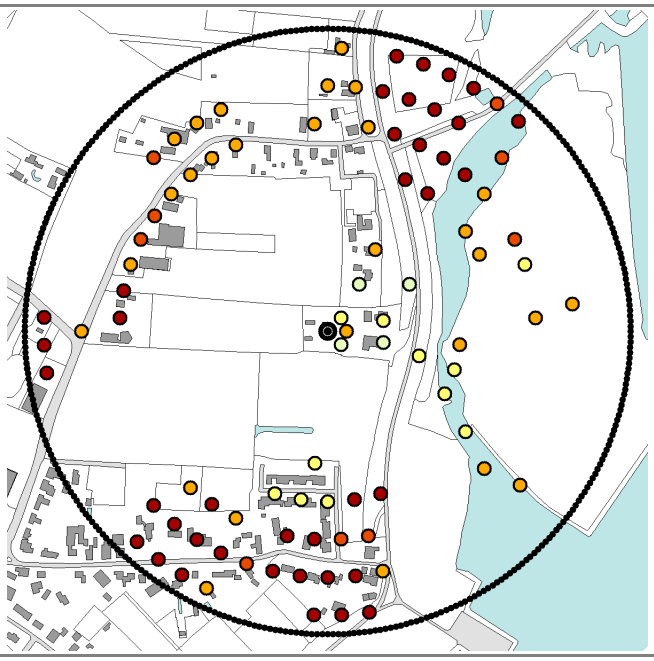

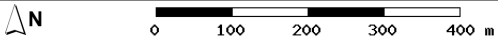

Topografische Ondergrond: TOP10NL (2009 en 2022)

categorie	1	2	3	4	5

sectorscore	1	2	3	4	5

Vergelijkingsrapport: 101

Foto's	
N 2009	N 2023
	
NO 2009	NO 2023
	
O 2009	O 2023
	
ZO 2009	ZO 2023
	

Vergelijkingsrapport: 101

Foto's	
Z 2009	Z 2023
	
ZW 2009	ZW 2023
	
W 2009	W 2023
	
NW 2009	NW 2023
	

Vergelijkingsrapport: 102

Algemene informatie

Naam: Kasteelmolen
Plaats: Waardenburg

Adres:
Gasthuisstraat 23
4181 AP Waardenburg





Vergelijking - kaarten

Hoogtemetingen 2009

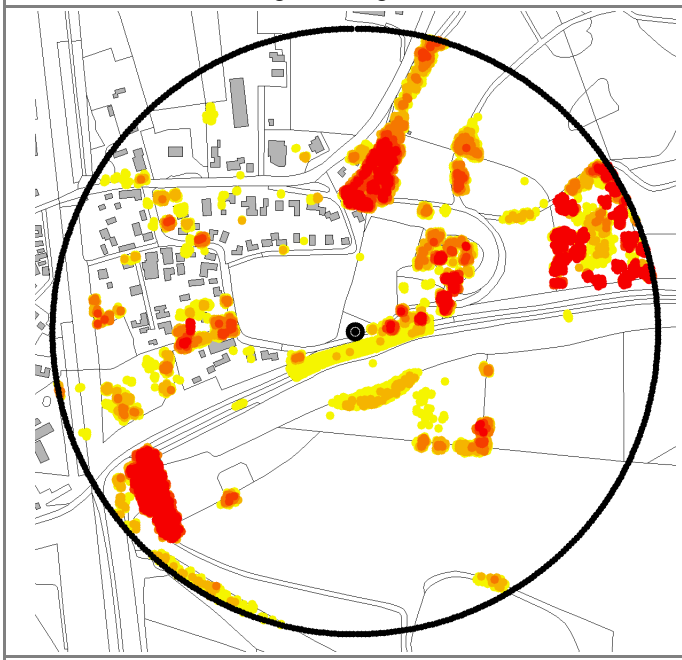

Gestandaardiseerde sectorscores 2009

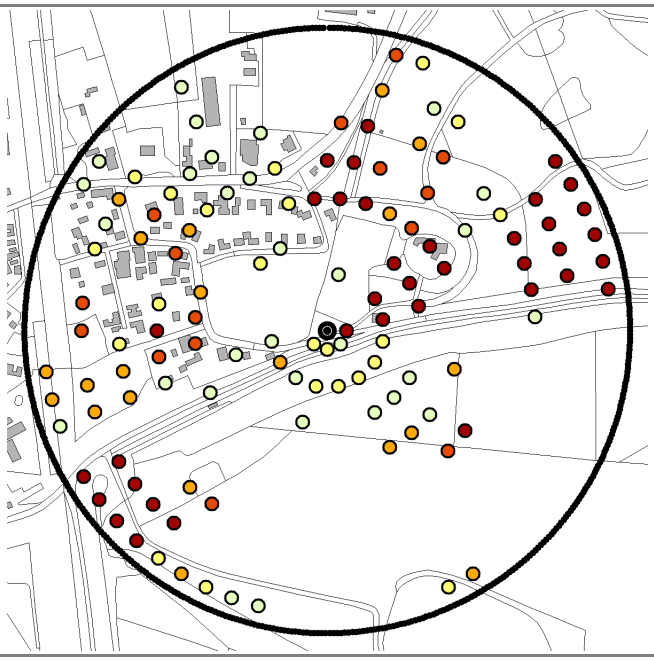

Hoogtemetingen 2023



Gestandaardiseerde sectorscores 2023

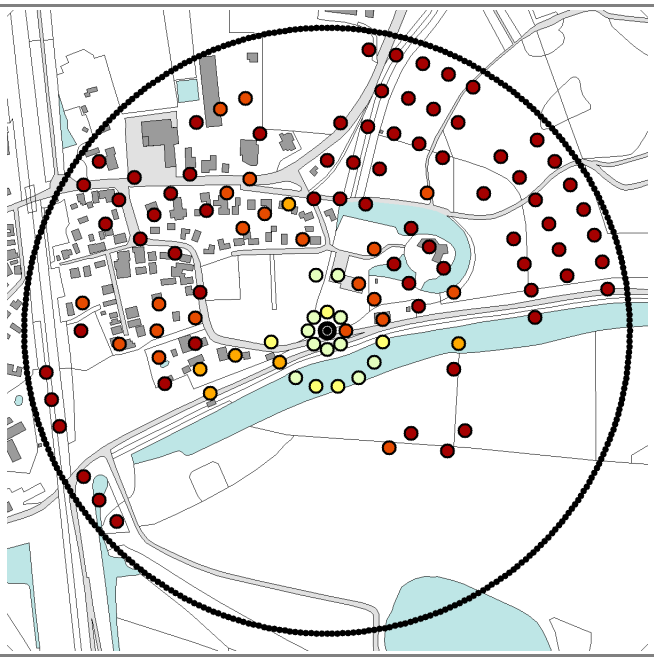

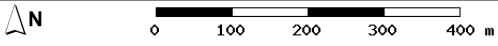

Topografische Ondergrond: TOP10NL (2009 en 2022)

categorie	1	2	3	4	5

sectorscore	1	2	3	4	5

Vergelijkingsrapport: 102

Foto's	
N 2009	N 2023
	
NO 2009	NO 2023
	
O 2009	O 2023
	
ZO 2009	ZO 2023
	

Vergelijkingsrapport: 102

Foto's	
Z 2009	Z 2023
	
ZW 2009	ZW 2023
	
W 2009	W 2023
	
NW 2009	NW 2023
	

Vergelijkingsrapport: 103

Algemene informatie

Naam: De Maagd
Plaats: Hulshorst

Adres:
Kapelweg 22
8077 SM Hulshorst





Vergelijking - kaarten

Hoogtemetingen 2009

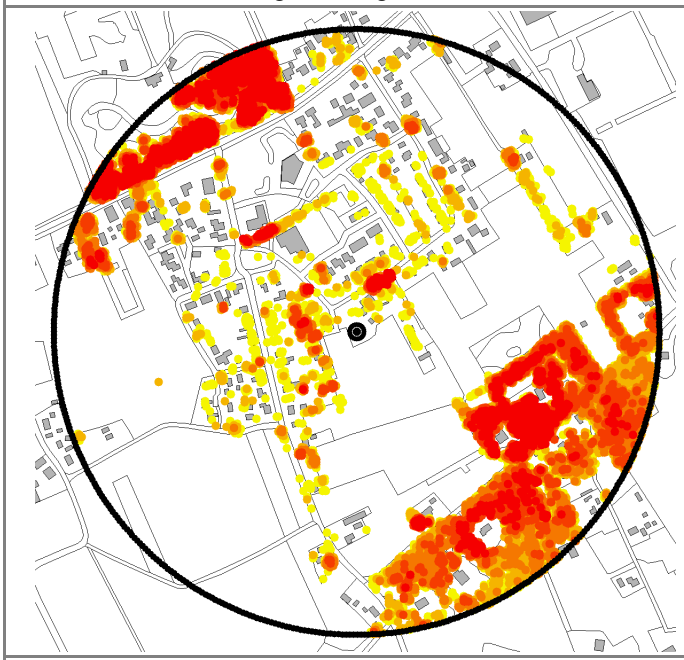

Gestandaardiseerde sectorscores 2009

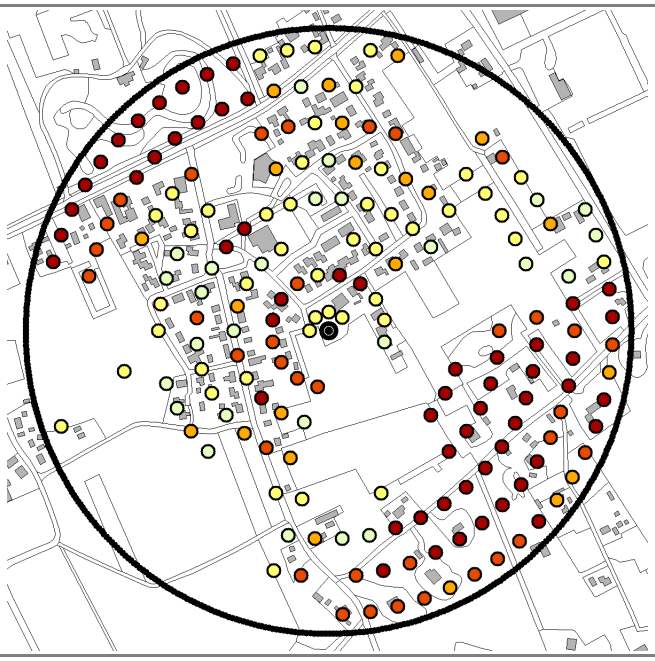

Hoogtemetingen 2023

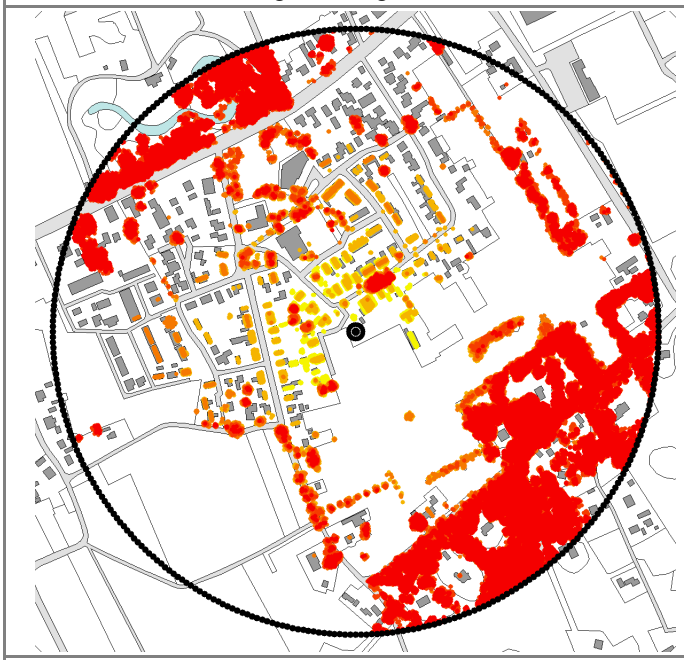

Gestandaardiseerde sectorscores 2023

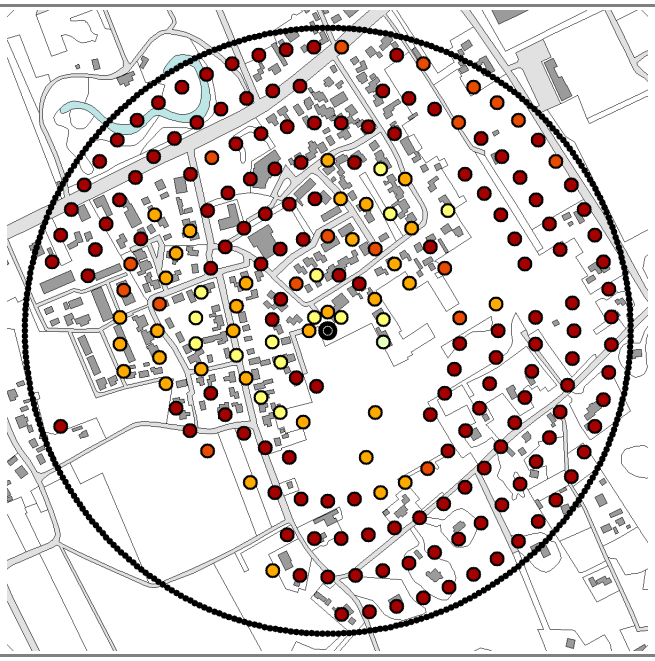

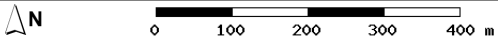

Topografische Ondergrond: TOP10NL (2009 en 2022)

categorie	1	2	3	4	5

sectorscore	1	2	3	4	5

Vergelijkingsrapport: 103

Foto's	
N 2009	N 2023
	
NO 2009	NO 2023
	
O 2009	O 2023
	
ZO 2009	ZO 2023
	

Vergelijkingsrapport: 103

Foto's	
Z 2009	Z 2023
	
ZW 2009	ZW 2023
	
W 2009	W 2023
	
NW 2009	NW 2023
	

Vergelijkingsrapport: 104

Algemene informatie

Naam: De Hoop
Plaats: Elspeet

Adres:
Molenweg 6
8075 PA Elspeet





Vergelijking - kaarten

Hoogtemetingen 2009

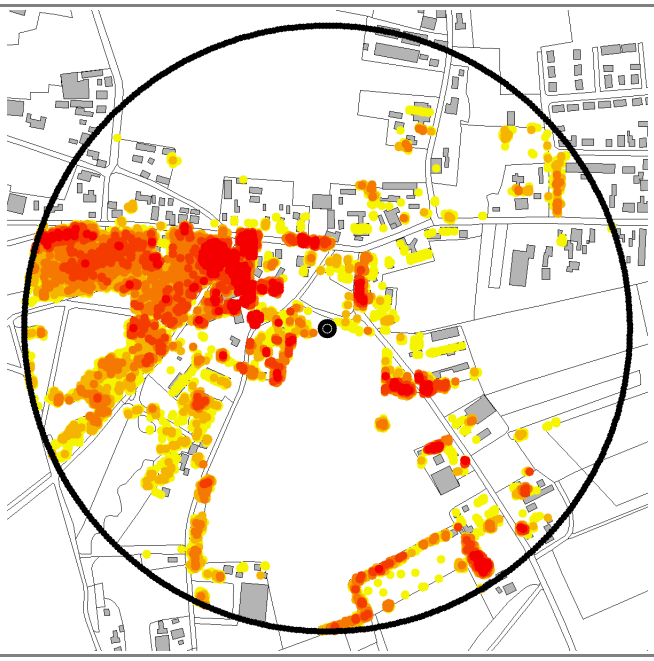

Gestandaardiseerde sectorscores 2009

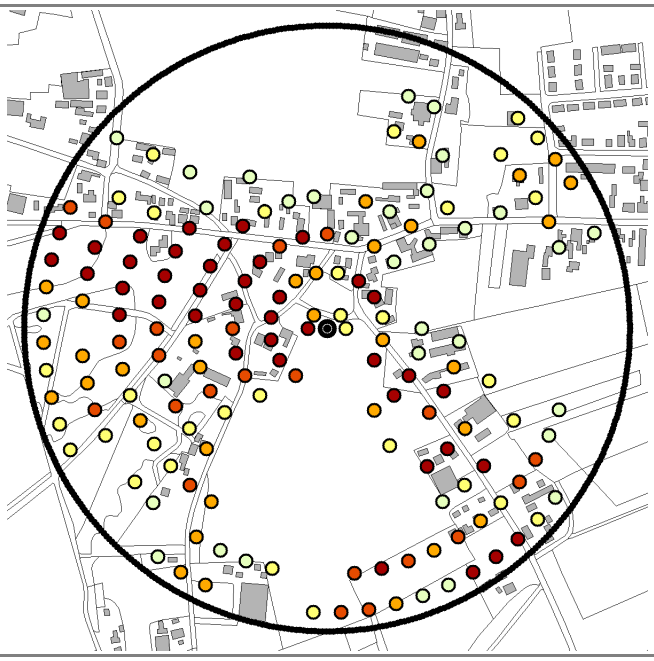

Hoogtemetingen 2023

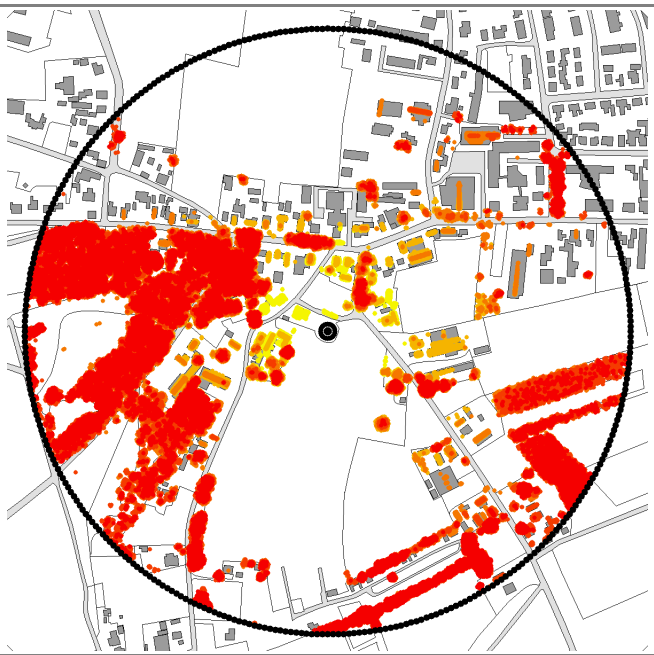

Gestandaardiseerde sectorscores 2023

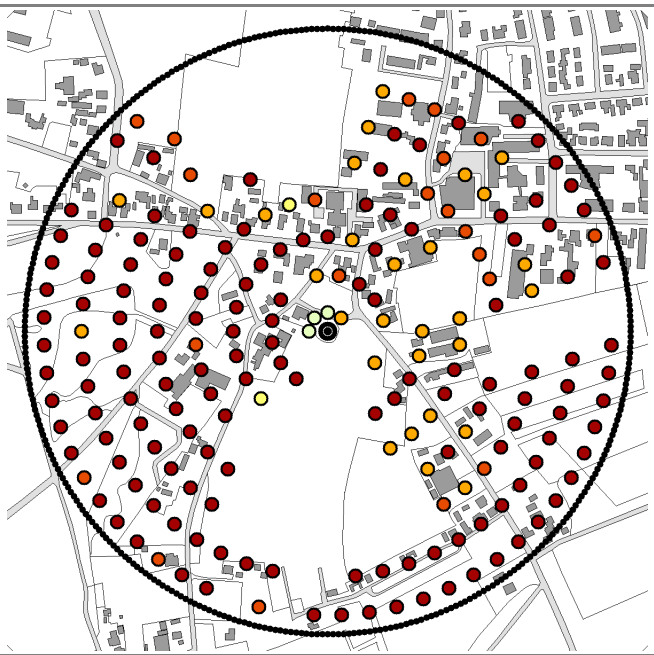

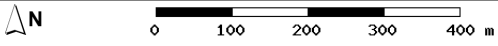

Topografische Ondergrond: TOP10NL (2009 en 2022)

categorie	1	2	3	4	5

sectorscore	1	2	3	4	5

Vergelijkingsrapport: 104

Foto's	
N 2009	N 2023
	
NO 2009	NO 2023
	
O 2009	O 2023
	
ZO 2009	ZO 2023
	

Vergelijkingsrapport: 104

Foto's	
Z 2009	Z 2023
	
ZW 2009	ZW 2023
	
W 2009	W 2023
	
NW 2009	NW 2023
	

Vergelijkingsrapport: 105

Algemene informatie

Naam: De Duif
Plaats: Nunspeet

Adres:
Molenweg 91
8071 TJ Nunspeet





Vergelijking - kaarten

Hoogtemetingen 2009

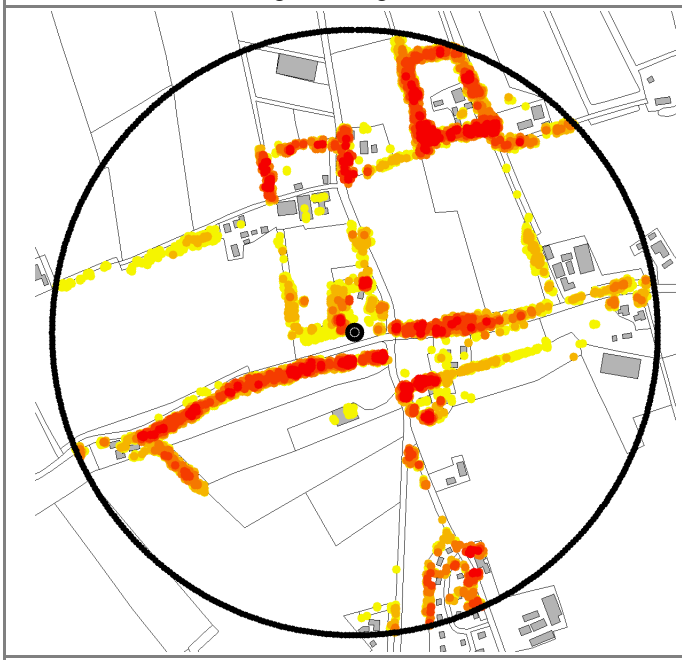

Gestandaardiseerde sectorscores 2009

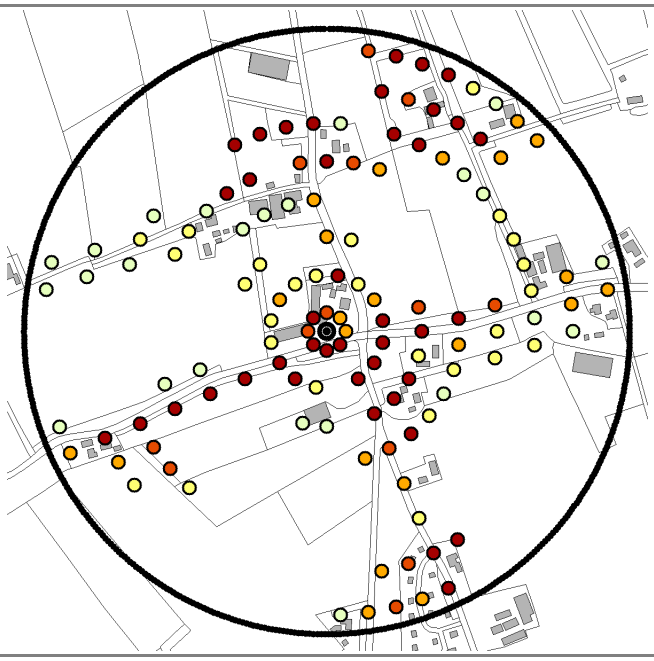

Hoogtemetingen 2023

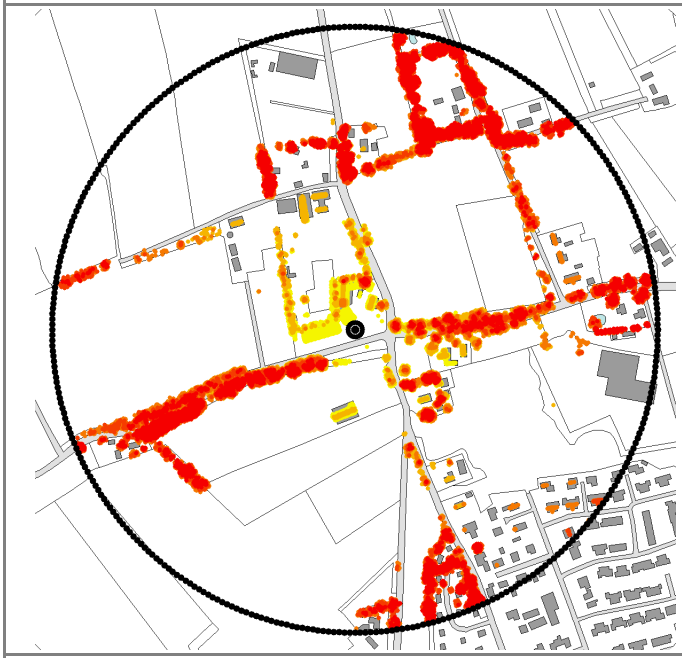

Gestandaardiseerde sectorscores 2023

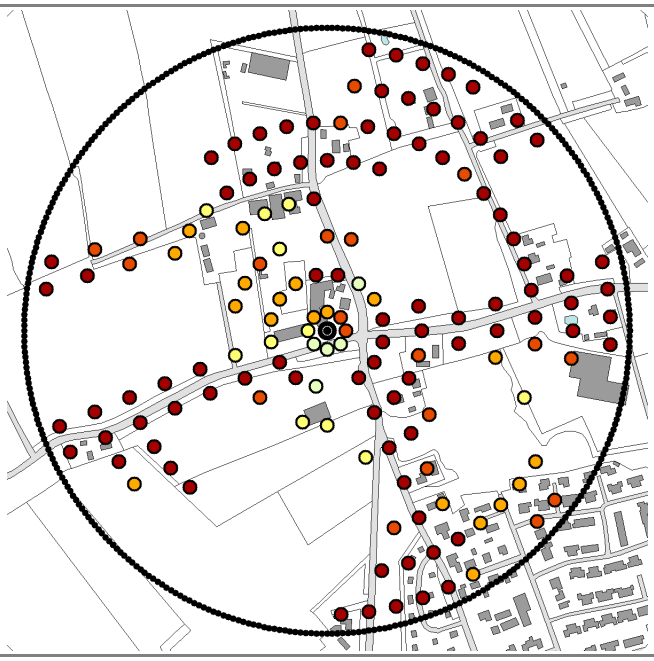

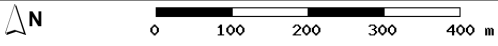

Topografische Ondergrond: TOP10NL (2009 en 2022)

categorie	1	2	3	4	5

sectorscore	1	2	3	4	5

Vergelijkingsrapport: 105

Foto's	
N 2009	N 2023
	
NO 2009	NO 2023
	
O 2009	O 2023
	
ZO 2009	ZO 2023
	

Vergelijkingsrapport: 105

Foto's	
Z 2009	Z 2023
	
ZW 2009	ZW 2023
	
W 2009	W 2023
	
NW 2009	NW 2023
	

Vergelijkingsrapport: 106

Algemene informatie

Naam: De Hoop
Plaats: Appel

Adres:
Barneveldseweg 178
3862 PD Nijkerk





Vergelijking - kaarten

Hoogtemetingen 2009

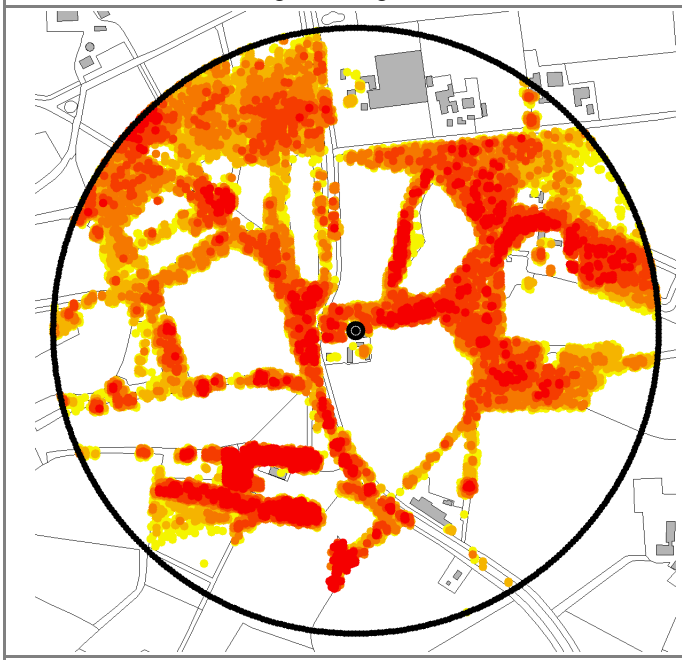

Gestandaardiseerde sectorscores 2009

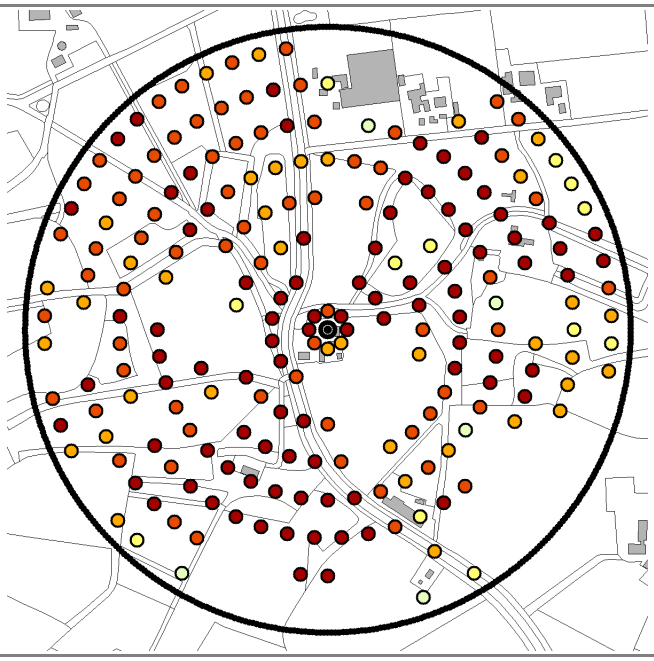

Hoogtemetingen 2023

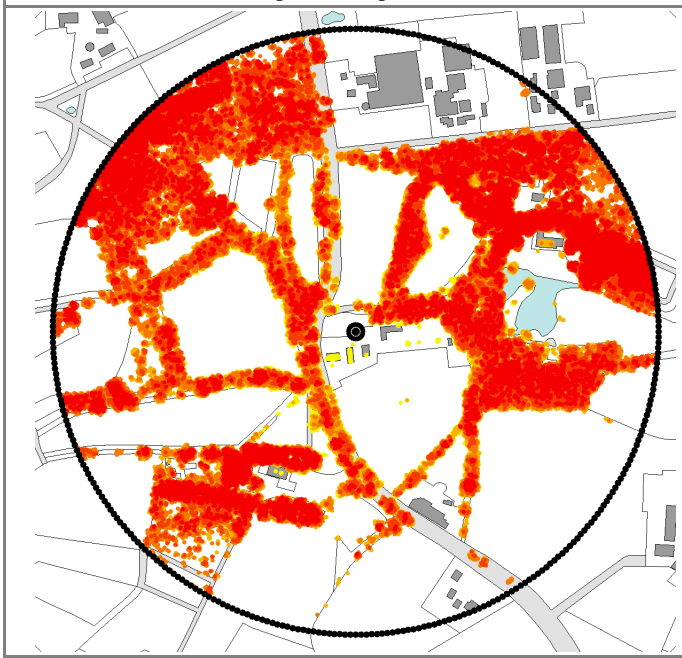

Gestandaardiseerde sectorscores 2023

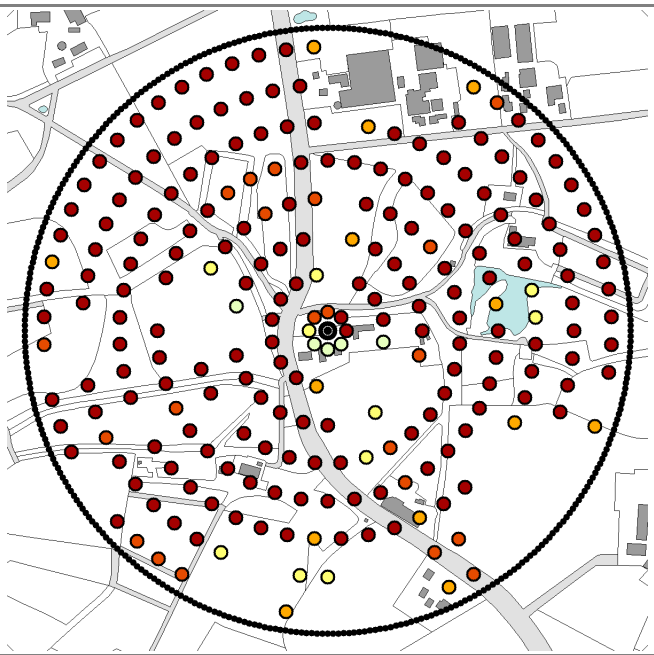

N

0 100 200 300 400 m

Topografische Ondergrond: TOP10NL (2009 en 2022)

categorie	1	2	3	4	5

sectorscore	1	2	3	4	5

Vergelijkingsrapport: 106

Foto's	
N 2009	N 2023
	
NO 2009	NO 2023
	
O 2009	O 2023
	
ZO 2009	ZO 2023
	

Vergelijkingsrapport: 106

Foto's	
Z 2009	Z 2023
	
ZW 2009	ZW 2023
	
W 2009	W 2023
	
NW 2009	NW 2023
	

Vergelijkingsrapport: 107

Algemene informatie

Naam: De Witte Molen / Looimolen
Plaats: Nijmegen

Adres:
Looimolenweg 17
6542 JN Nijmegen





Vergelijking - kaarten

Hoogtemetingen 2009



Gestandaardiseerde sectorscores 2009

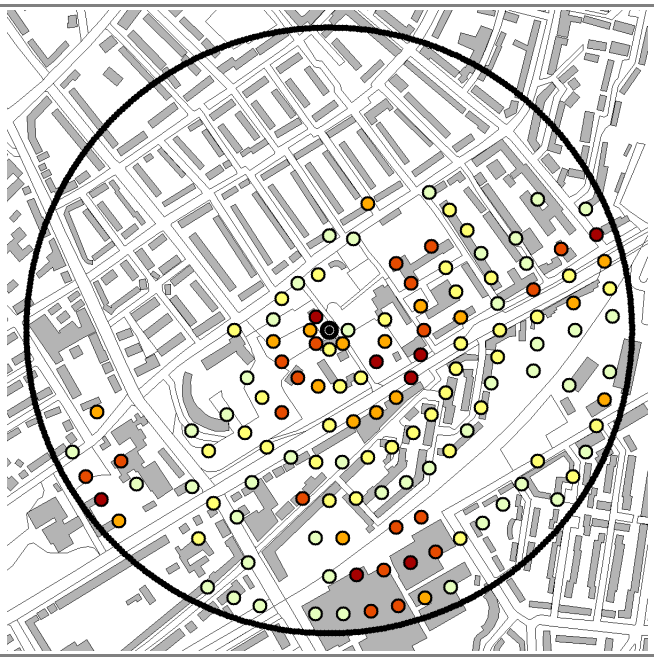

Hoogtemetingen 2023



Gestandaardiseerde sectorscores 2023

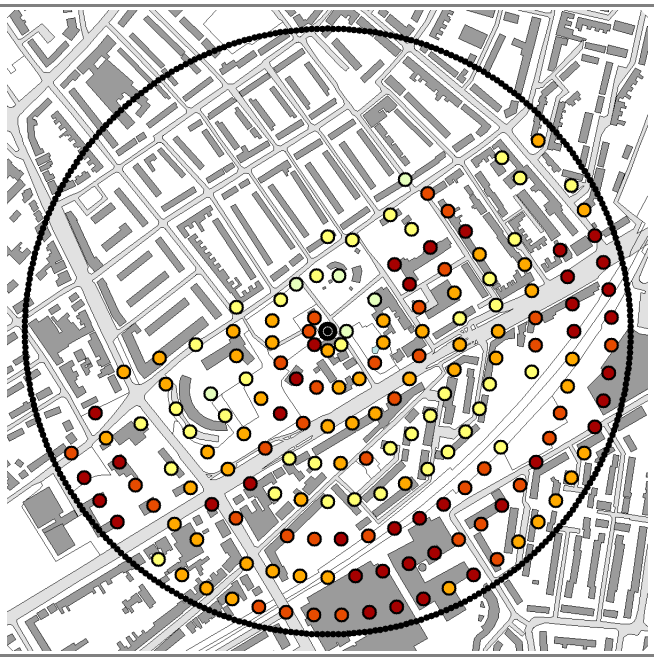

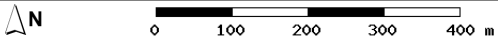

Topografische Ondergrond: TOP10NL (2009 en 2022)

categorie	1	2	3	4	5

sectorscore	1	2	3	4	5

Vergelijkingsrapport: 107

Foto's	
N 2009	N 2023
	
NO 2009	NO 2023
	
O 2009	O 2023
	
ZO 2009	ZO 2023
	

Vergelijkingsrapport: 107

Foto's	
Z 2009	Z 2023
	
ZW 2009	ZW 2023
	
W 2009	W 2023
	
NW 2009	NW 2023
	

Vergelijkingsrapport: 108

Algemene informatie

Naam: Sint Annamolen
Plaats: Nijmegen

Adres:
Hatertseweg 14
6533 AL Nijmegen





Vergelijking - kaarten

Hoogtemetingen 2009



Gestandaardiseerde sectorscores 2009

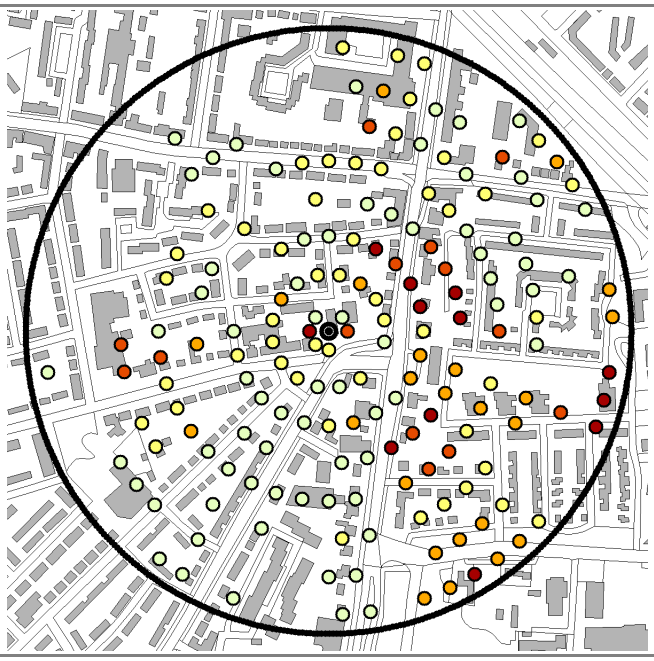

Hoogtemetingen 2023



Gestandaardiseerde sectorscores 2023

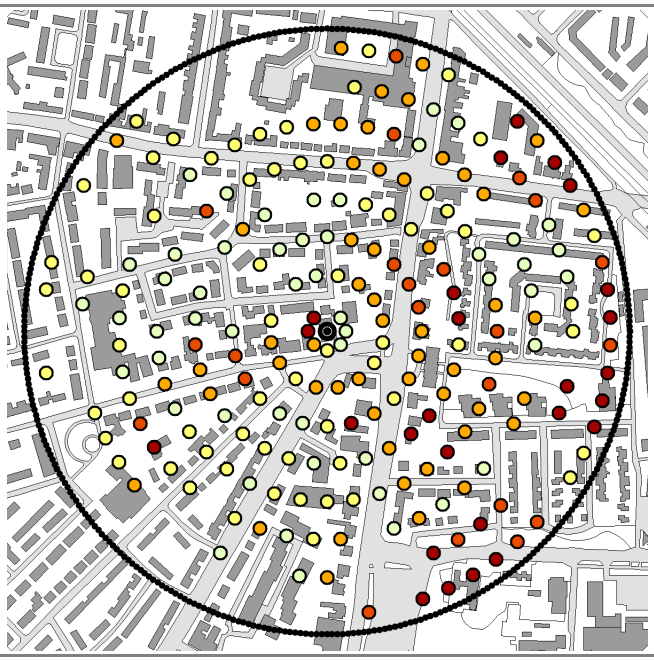

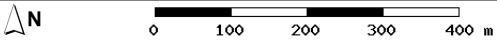

Topografische Ondergrond: TOP10NL (2009 en 2022)

categorie	1	2	3	4	5

sectorscore	1	2	3	4	5

Vergelijkingsrapport: 108

Foto's	
N 2009	N 2023
	
NO 2009	NO 2023
	
O 2009	O 2023
	
ZO 2009	ZO 2023
	

Vergelijkingsrapport: 108

Foto's	
Z 2009	Z 2023
	
ZW 2009	ZW 2023
	
W 2009	W 2023
	
NW 2009	NW 2023
	

Vergelijkingsrapport: 109

Algemene informatie

Naam: De Hoop
Plaats: Oldebroek

Adres:
Zuiderzeestraatweg 252
8096 CJ Oldebroek





Vergelijking - kaarten

Hoogtemetingen 2009

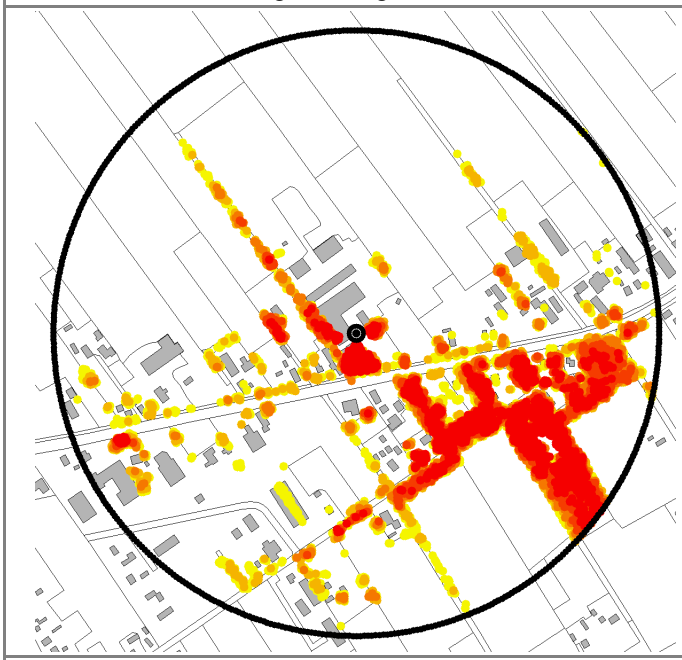

Gestandaardiseerde sectorscores 2009

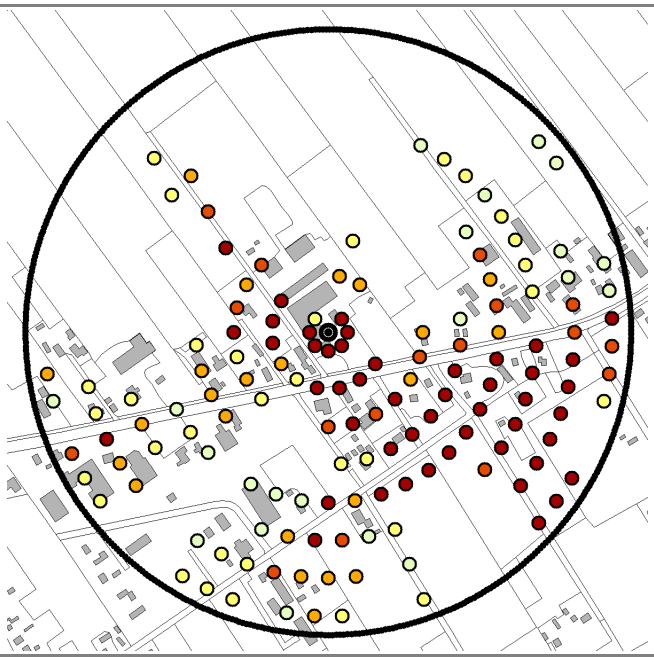

Hoogtemetingen 2023

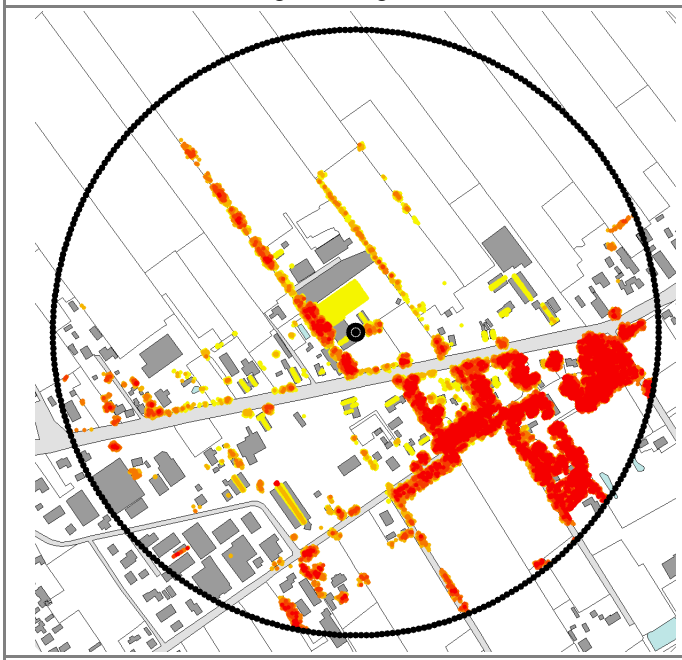

Gestandaardiseerde sectorscores 2023

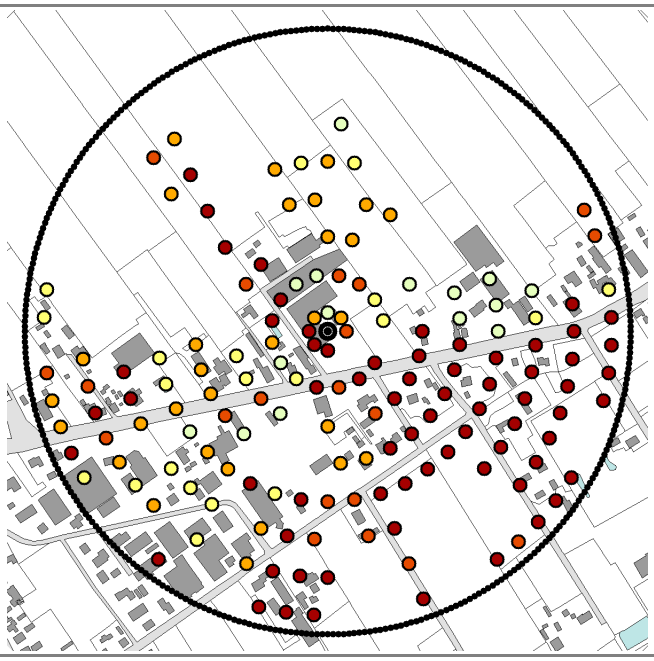

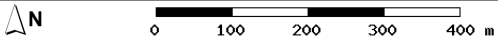

Topografische Ondergrond: TOP10NL (2009 en 2022)

categorie	1	2	3	4	5

sectorscore	1	2	3	4	5

Vergelijkingsrapport: 109

Foto's	
N 2009	N 2023
	
NO 2009	NO 2023
	
O 2009	O 2023
	
ZO 2009	ZO 2023
	

Vergelijkingsrapport: 109

Foto's	
Z 2009	Z 2023
	
ZW 2009	ZW 2023
	
W 2009	W 2023
	
NW 2009	NW 2023
	

Vergelijkingsrapport: 110

Algemene informatie

Naam: Het Hert
Plaats: Putten

Adres:
Halvinkhuizerweg 1
3882 BE Putten





Vergelijking - kaarten

Hoogtemetingen 2009

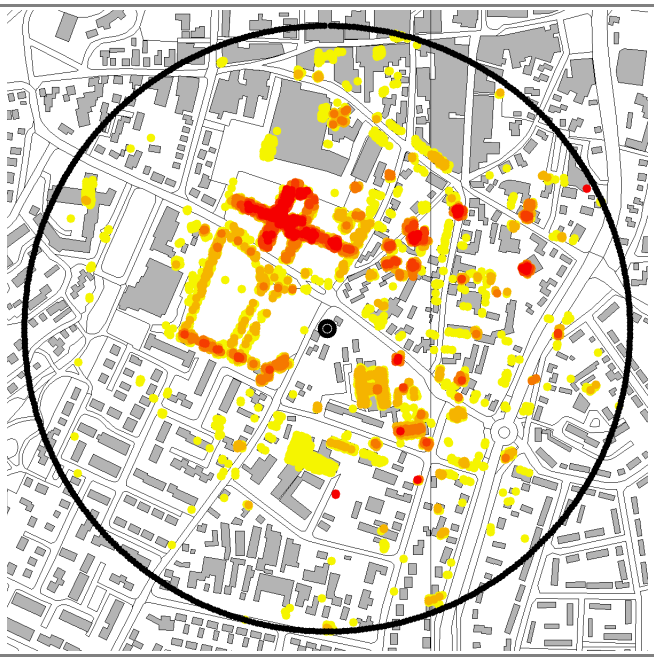

Gestandaardiseerde sectorscores 2009

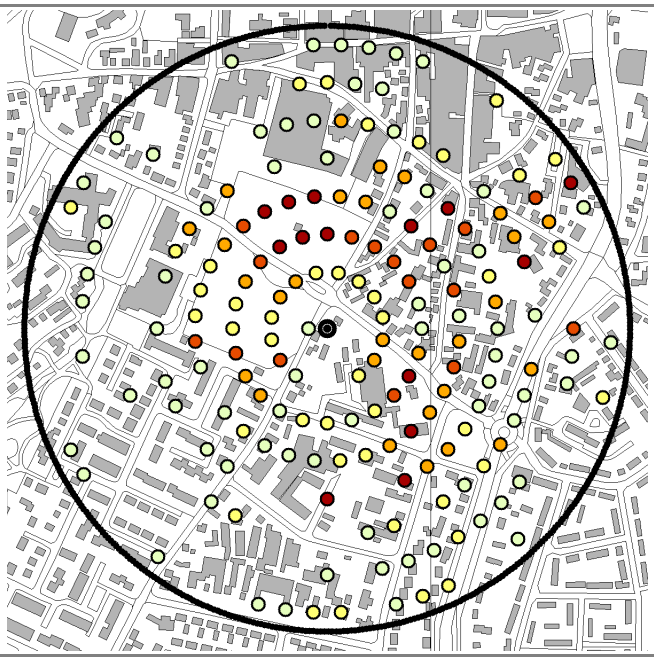

Hoogtemetingen 2023

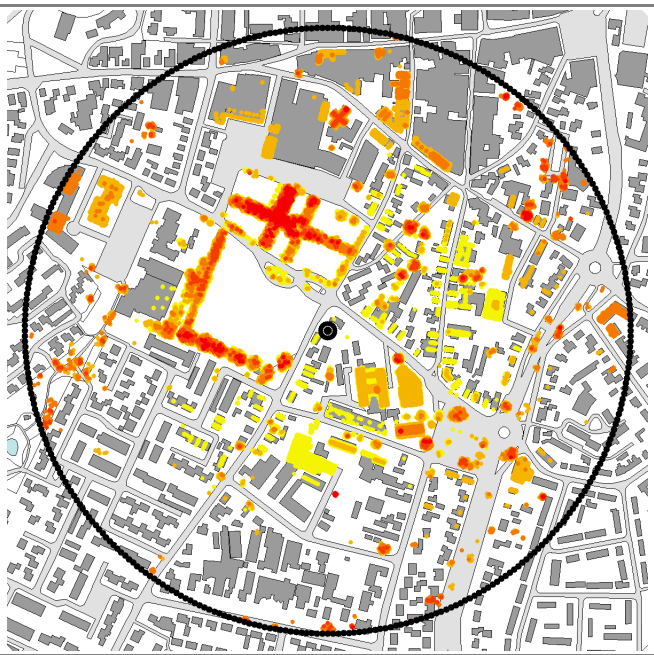

Gestandaardiseerde sectorscores 2023

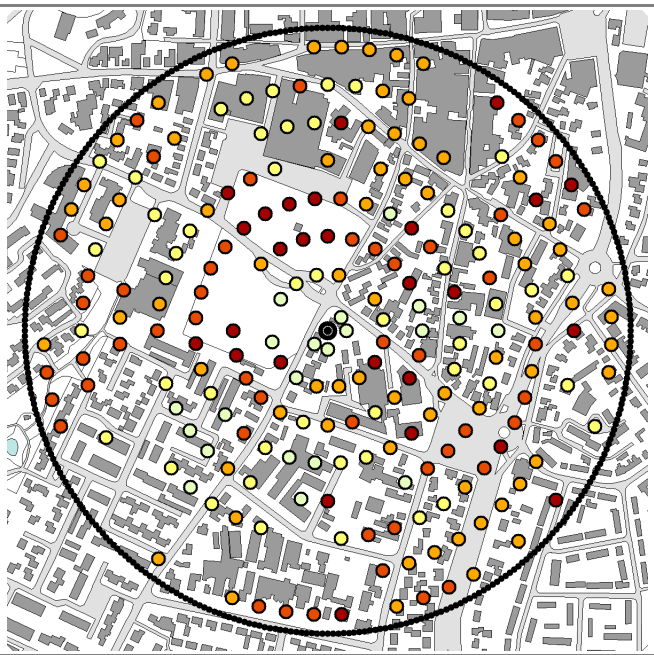

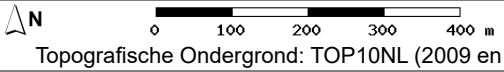

Topografische Ondergrond: TOP10NL (2009 en 2022)

categorie	1	2	3	4	5

sectorscore	1	2	3	4	5

Vergelijkingsrapport: 110

Foto's	
N 2009	N 2023
	
NO 2009	NO 2023
	
O 2009	O 2023
	
ZO 2009	ZO 2023
	

Vergelijkingsrapport: 110

Foto's	
Z 2009	Z 2023
	
ZW 2009	ZW 2023
	
W 2009	W 2023
	
NW 2009	NW 2023
	

Vergelijkingsrapport: 112

Algemene informatie

Naam: Vento Vivimus
Plaats: Hurwenen

Adres:
Molenstraat 20a
5327 AZ Hurwenen





Vergelijking - kaarten

Hoogtemetingen 2009

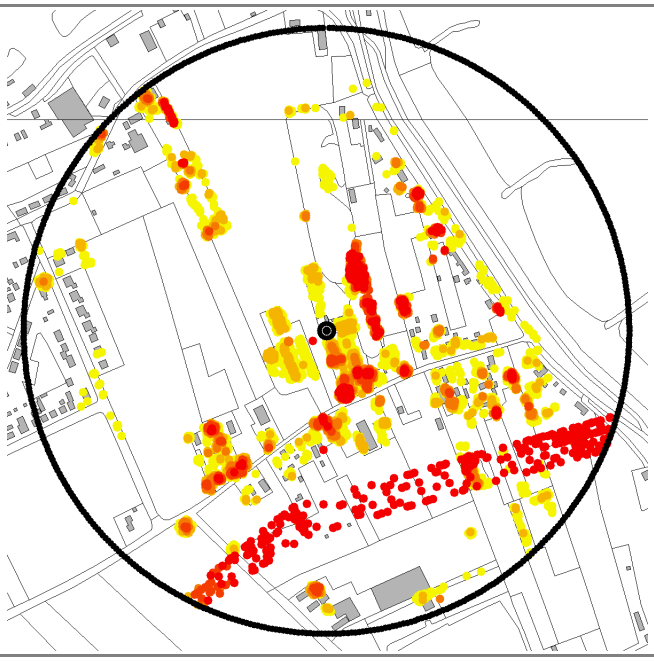

Gestandaardiseerde sectorscores 2009

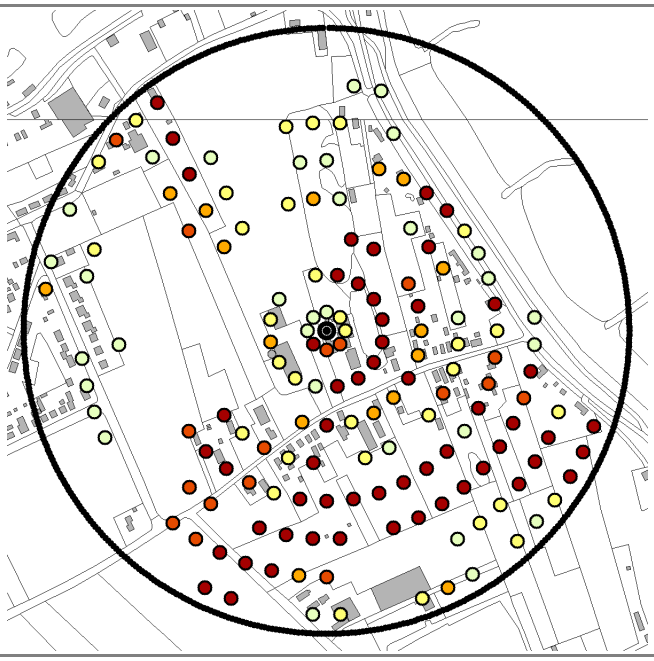

Hoogtemetingen 2023

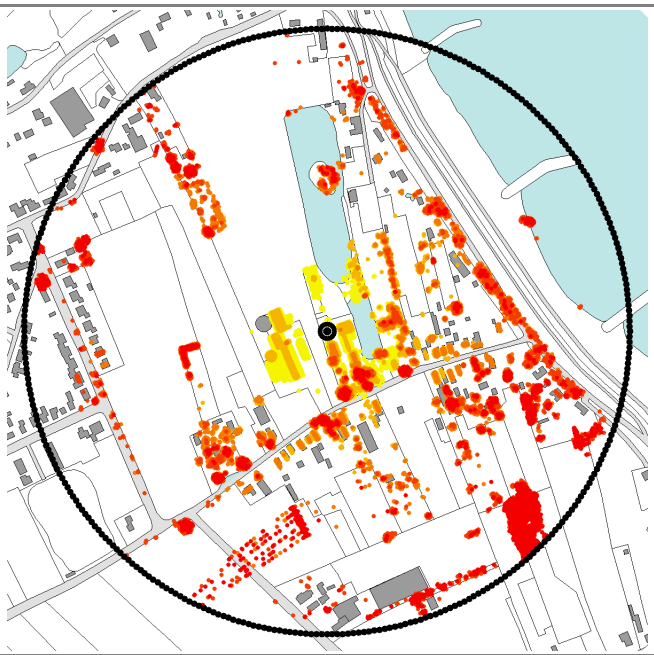

Gestandaardiseerde sectorscores 2023

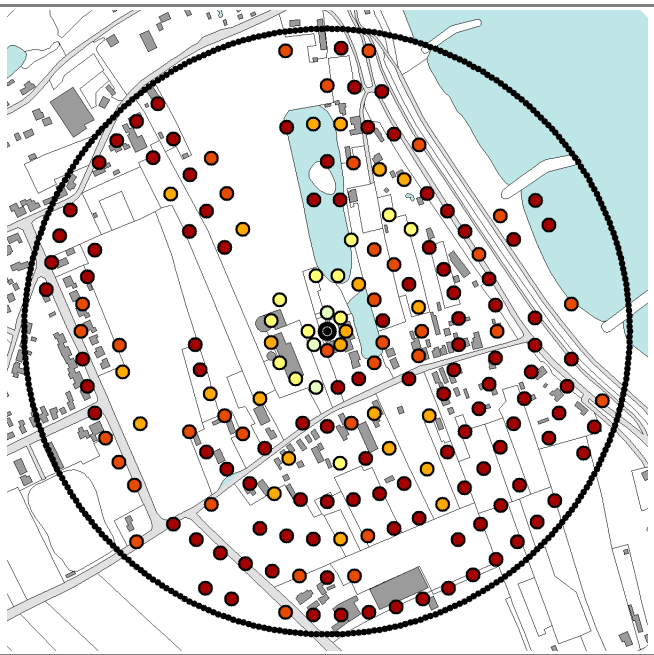

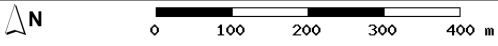

Topografische Ondergrond: TOP10NL (2009 en 2022)

categorie	1	2	3	4	5

sectorscore	1	2	3	4	5

Vergelijkingsrapport: 112

Foto's	
N 2009	N 2023
	
NO 2009	NO 2023
	
O 2009	O 2023
	
ZO 2009	ZO 2023
	

Vergelijkingsrapport: 112

Foto's	
Z 2009	Z 2023
	
ZW 2009	ZW 2023
	
W 2009	W 2023
	
NW 2009	NW 2023
	

Vergelijkingsrapport: 113

Algemene informatie

Naam: Agneta
Plaats: Ruurlo

Adres:
Borculoseweg 36
7261 BK Ruurlo





Vergelijking - kaarten

Hoogtemetingen 2009

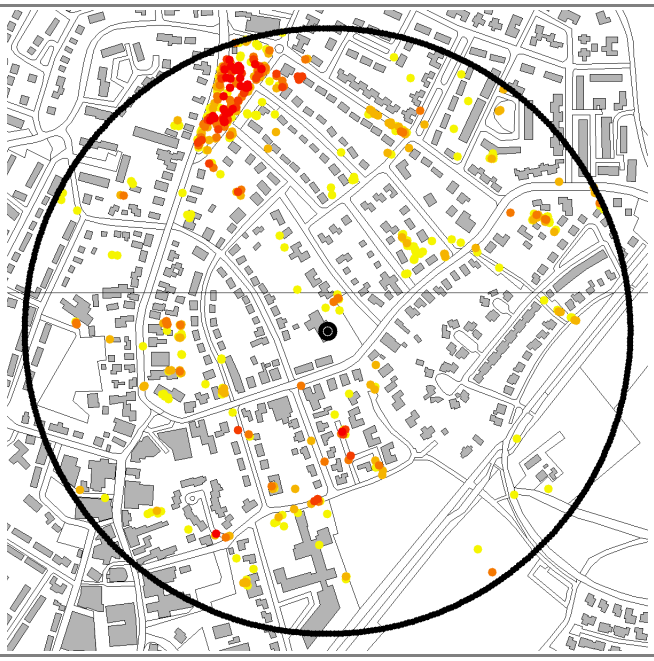

Gestandaardiseerde sectorscores 2009

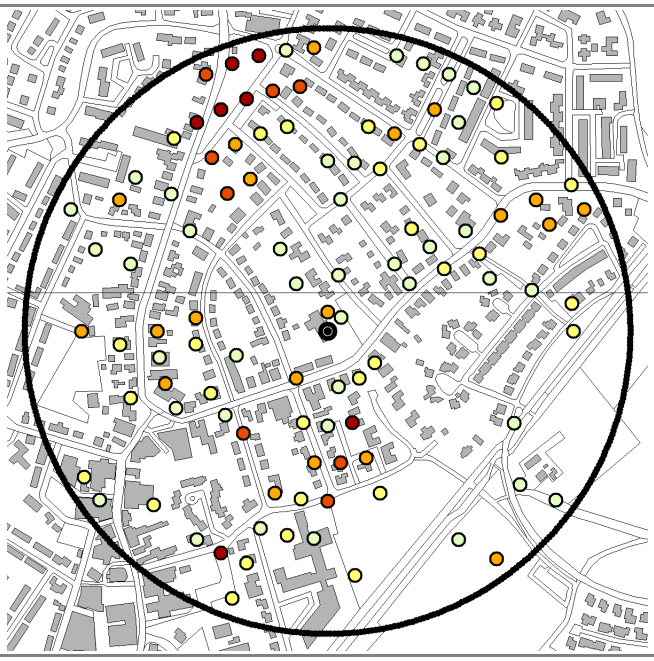

Hoogtemetingen 2023

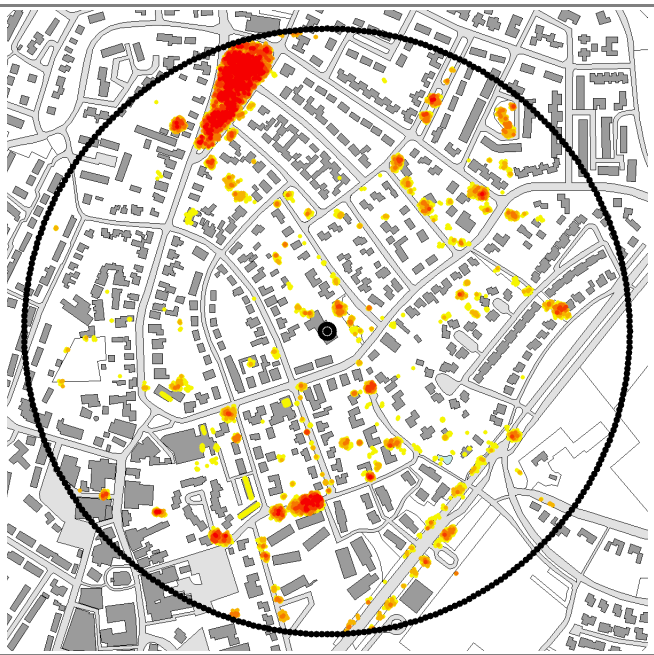

Gestandaardiseerde sectorscores 2023

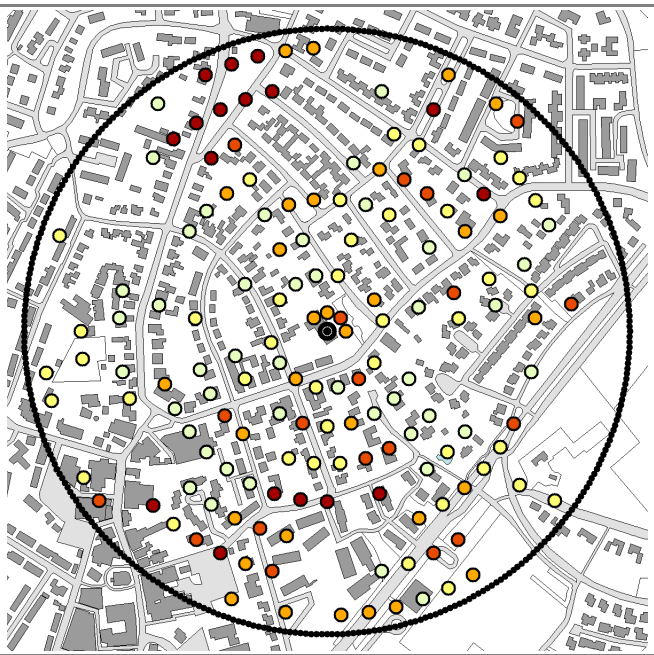

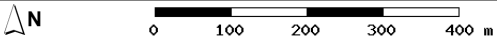

Topografische Ondergrond: TOP10NL (2009 en 2022)

categorie	1	2	3	4	5

sectorscore	1	2	3	4	5

Vergelijkingsrapport: 113

Foto's	
N 2009	N 2023
	
NO 2009	NO 2023
	
O 2009	O 2023
	
ZO 2009	ZO 2023
	

Vergelijkingsrapport: 113

Foto's	
Z 2009	Z 2023
	
ZW 2009	ZW 2023
	
W 2009	W 2023
	
NW 2009	NW 2023
	

Vergelijkingsrapport: 114

Algemene informatie

Naam: De Hoop
Plaats: Rha

Adres:
Rhabergseweg 12
7224 NB Rha





Vergelijking - kaarten

Hoogtemetingen 2009

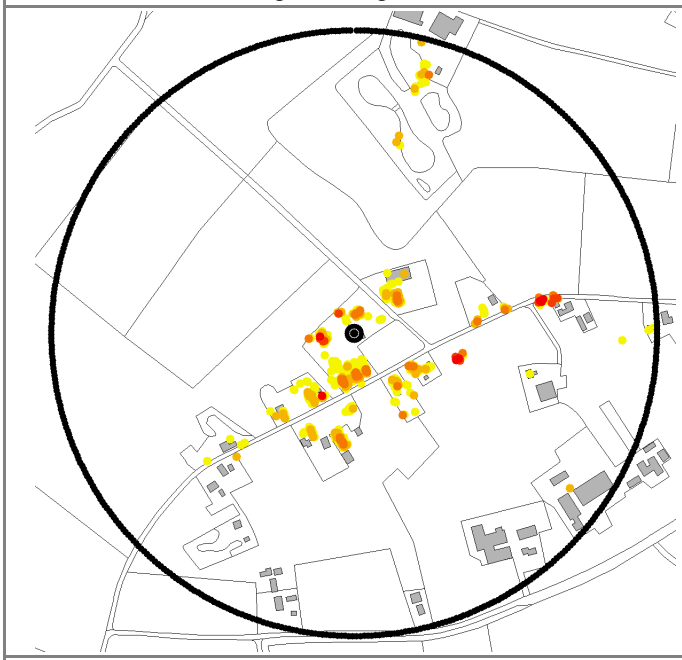

Gestandaardiseerde sectorscores 2009

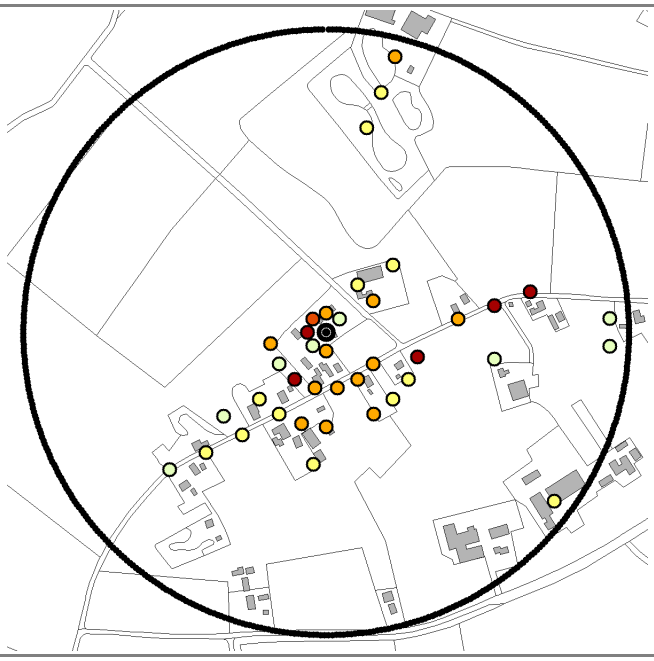

Hoogtemetingen 2023

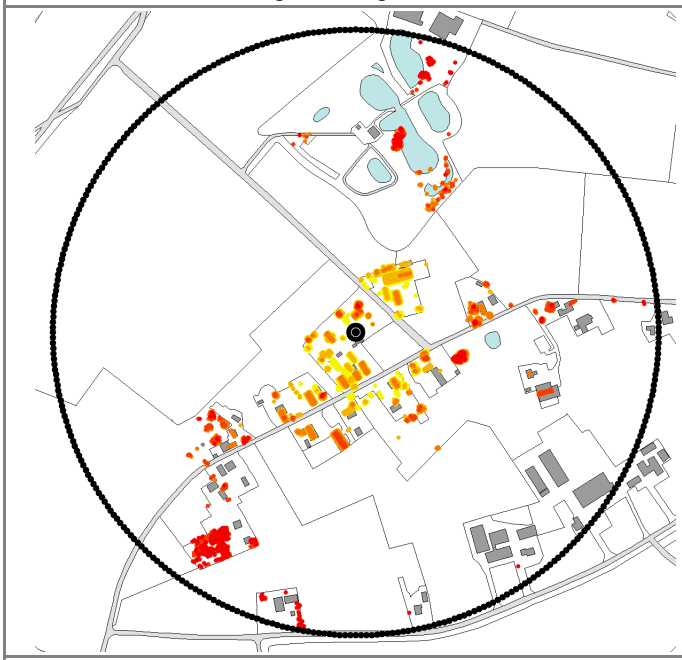

Gestandaardiseerde sectorscores 2023

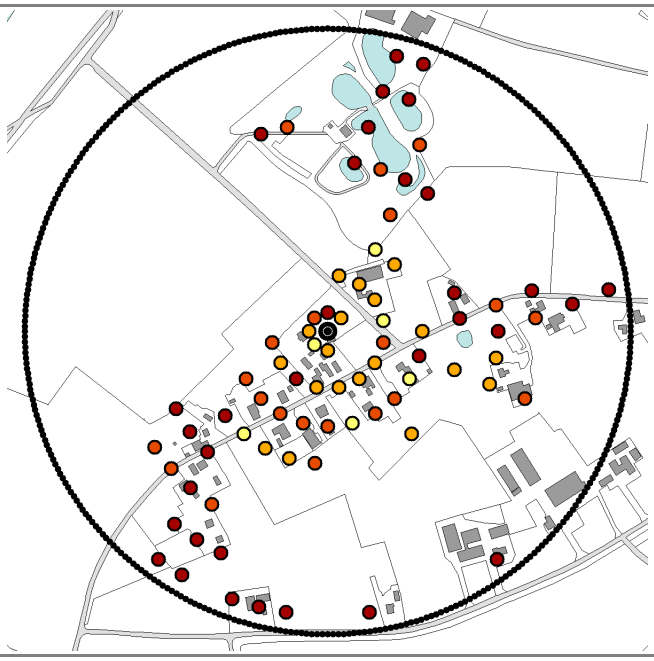

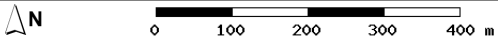

Topografische Ondergrond: TOP10NL (2009 en 2022)

categorie	1	2	3	4	5

sectorscore	1	2	3	4	5

Vergelijkingsrapport: 114

Foto's	
N 2009	N 2023
	
NO 2009	NO 2023
	
O 2009	O 2023
	
ZO 2009	ZO 2023
	

Vergelijkingsrapport: 114

Foto's	
Z 2009	Z 2023
	
ZW 2009	ZW 2023
	
W 2009	W 2023
	
NW 2009	NW 2023
	

Vergelijkingsrapport: 115

Algemene informatie

Naam: Bronkhorstermolen
Plaats: Steenderen

Adres:
Spaensweertweg 1
7221 LB Steenderen





Vergelijking - kaarten

Hoogtemetingen 2009

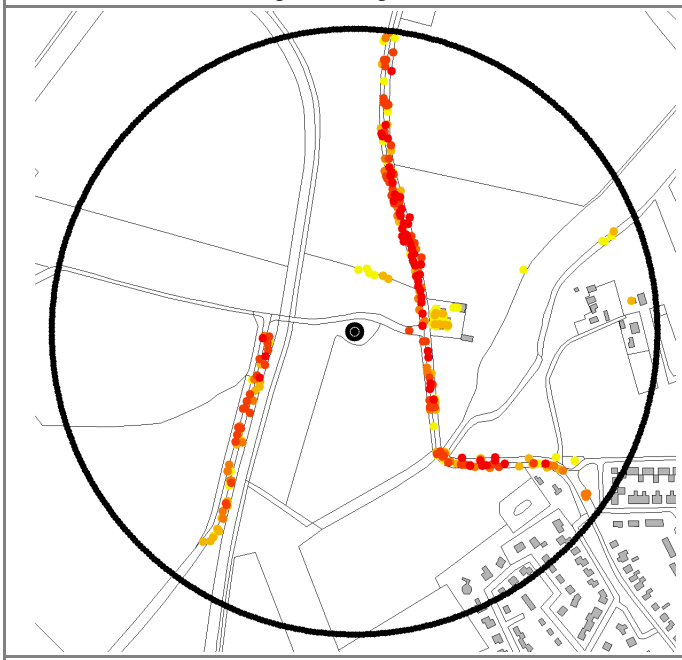

Gestandaardiseerde sectorscores 2009

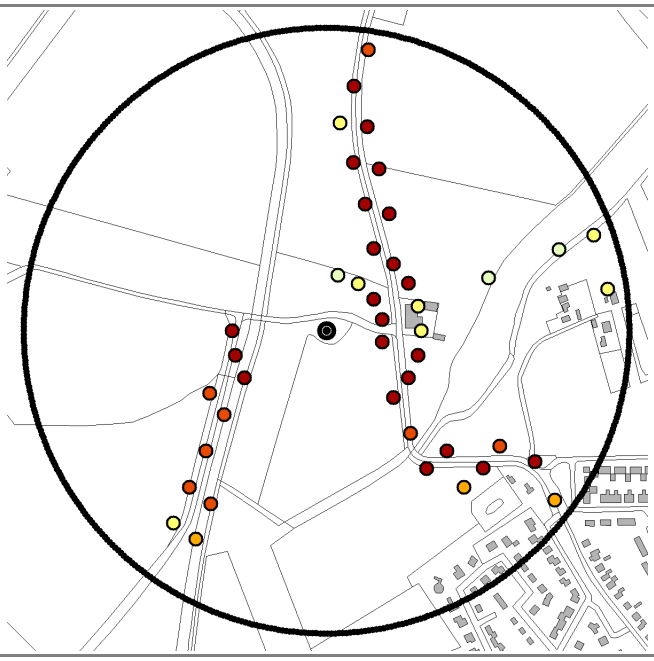

Hoogtemetingen 2023

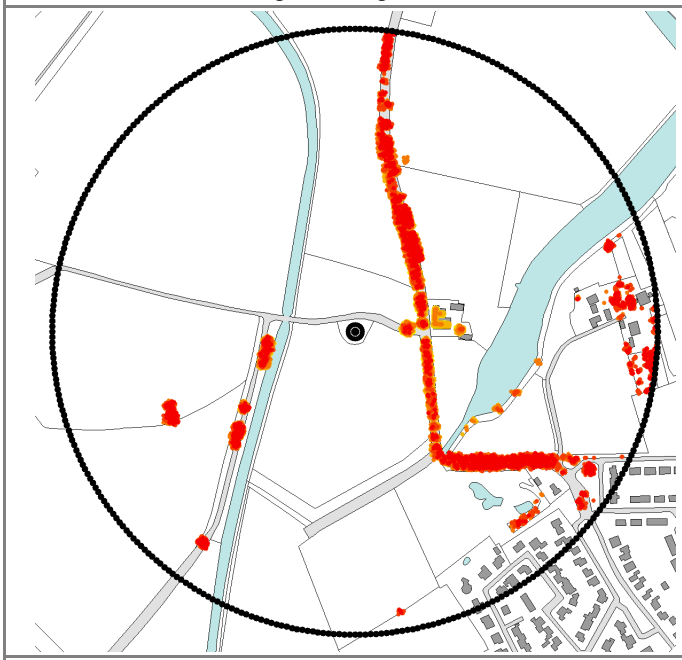

Gestandaardiseerde sectorscores 2023

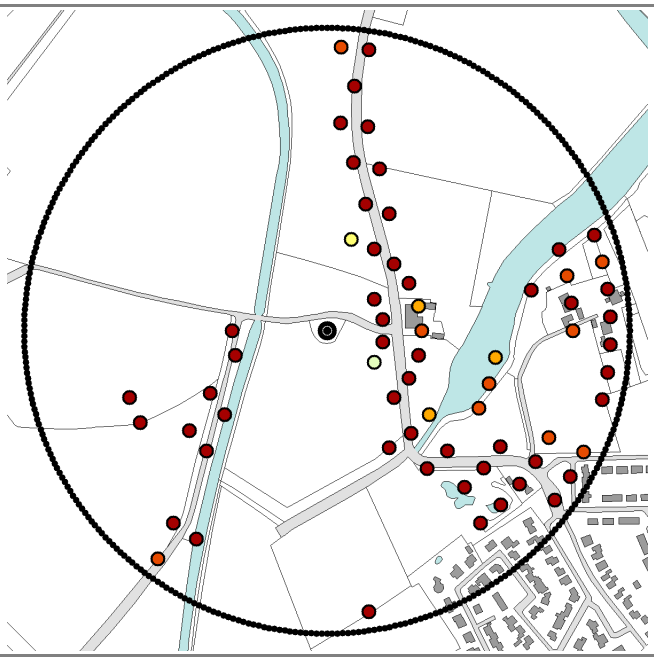

N

0 100 200 300 400 m

Topografische Ondergrond: TOP10NL (2009 en 2022)

categorie	1	2	3	4	5

sectorscore	1	2	3	4	5

Vergelijkingsrapport: 115

Foto's	
N 2009	N 2023
	
NO 2009	NO 2023
	
O 2009	O 2023
	
ZO 2009	ZO 2023
	

Vergelijkingsrapport: 115

Foto's	
Z 2009	Z 2023
	
ZW 2009	ZW 2023
	
W 2009	W 2023
	
NW 2009	NW 2023
	

Vergelijkingsrapport: 116

Algemene informatie

Naam: "naamloos" (poldermolen)
Plaats: Ophemert (vh. Wadenoijen)

Adres:
Ophemertsestraat 13
4061 RA Ophemert





Vergelijking - kaarten

Hoogtemetingen 2009

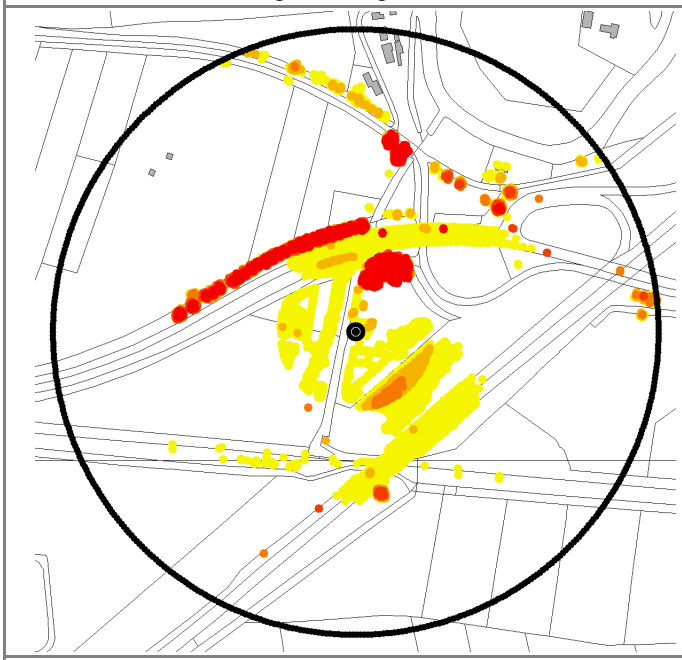

Gestandaardiseerde sectorscores 2009

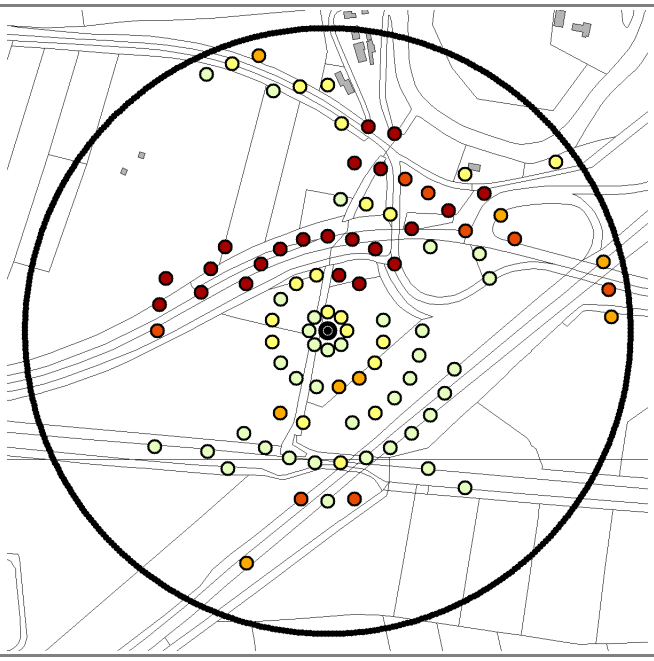

Hoogtemetingen 2023

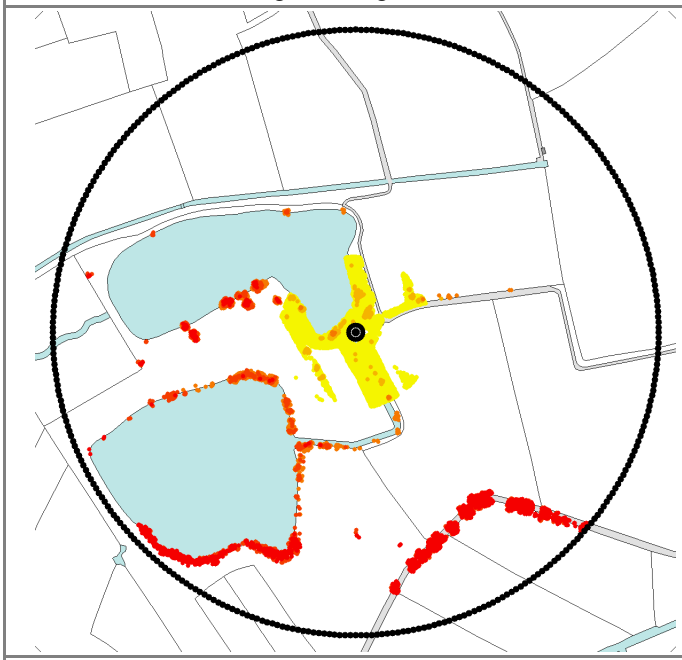

Gestandaardiseerde sectorscores 2023

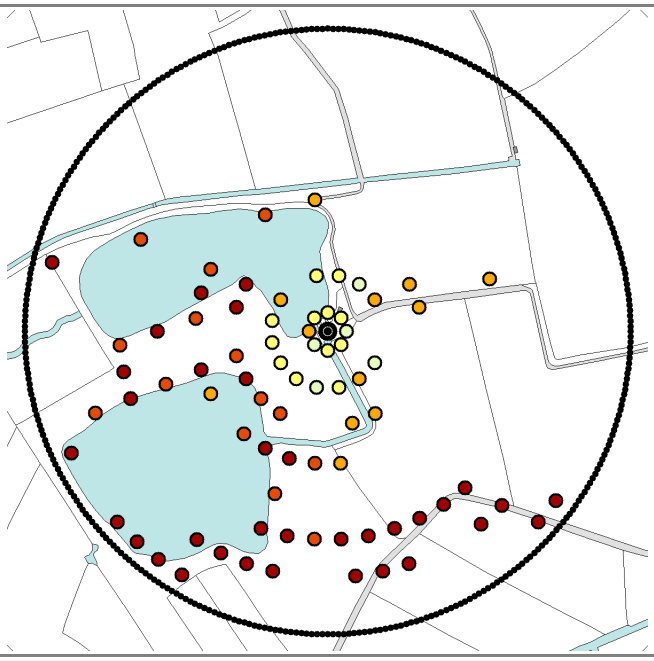

N

0 100 200 300 400 m

Topografische Ondergrond: TOP10NL (2009 en 2022)

categorie	1	2	3	4	5

sectorscore	1	2	3	4	5

Vergelijkingsrapport: 116

Foto's	
N 2009	N 2023
	
NO 2009	NO 2023
	
O 2009	O 2023
	
ZO 2009	ZO 2023
	

Vergelijkingsrapport: 116

Foto's	
Z 2009	Z 2023
	
ZW 2009	ZW 2023
	
W 2009	W 2023
	
NW 2009	NW 2023
	

Vergelijkingsrapport: 117

Algemene informatie

Naam: De Duffelt
Plaats: Kekerdom

Adres:
Botsestraat 25
6579 JA Kekerdom





Vergelijking - kaarten

Hoogtemetingen 2009

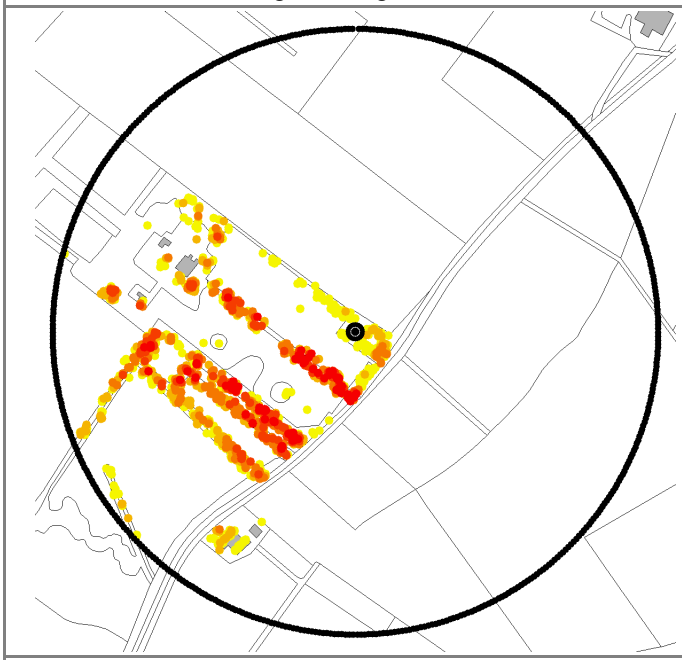

Gestandaardiseerde sectorscores 2009

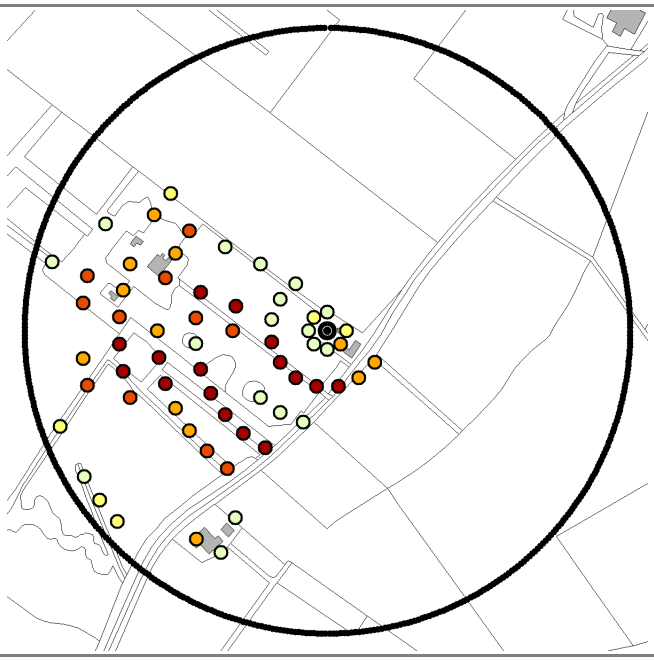

Hoogtemetingen 2023



Gestandaardiseerde sectorscores 2023

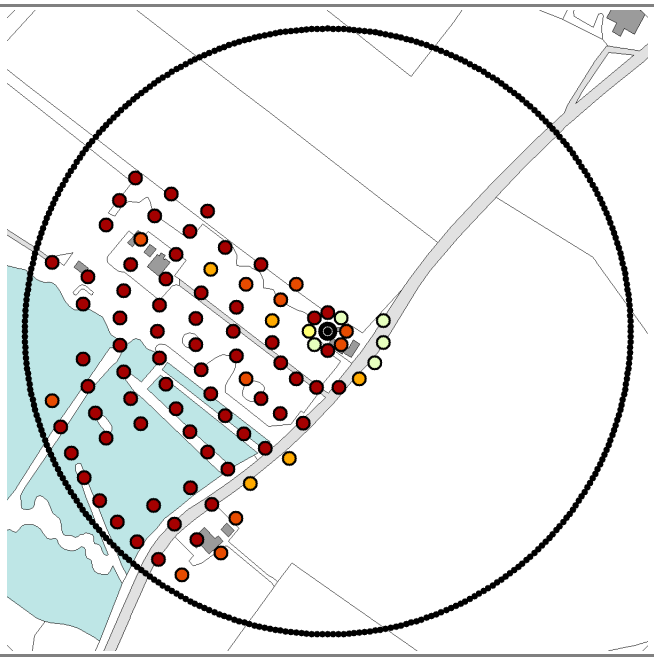

N

0 100 200 300 400 m

Topografische Ondergrond: TOP10NL (2009 en 2022)

categorie	1	2	3	4	5

sectorscore	1	2	3	4	5

Vergelijkingsrapport: 117

Foto's	
N 2009	N 2023
	
NO 2009	NO 2023
	
O 2009	O 2023
	
ZO 2009	ZO 2023
	

Vergelijkingsrapport: 117

Foto's	
Z 2009	Z 2023
	
ZW 2009	ZW 2023
	
W 2009	W 2023
	
NW 2009	NW 2023
	

Vergelijkingsrapport: 118

Algemene informatie

Naam: Nieuw Leven
Plaats: Valburg

Adres:
Molenstraat 5a
6675 BX Valburg





Vergelijking - kaarten

Hoogtemetingen 2009

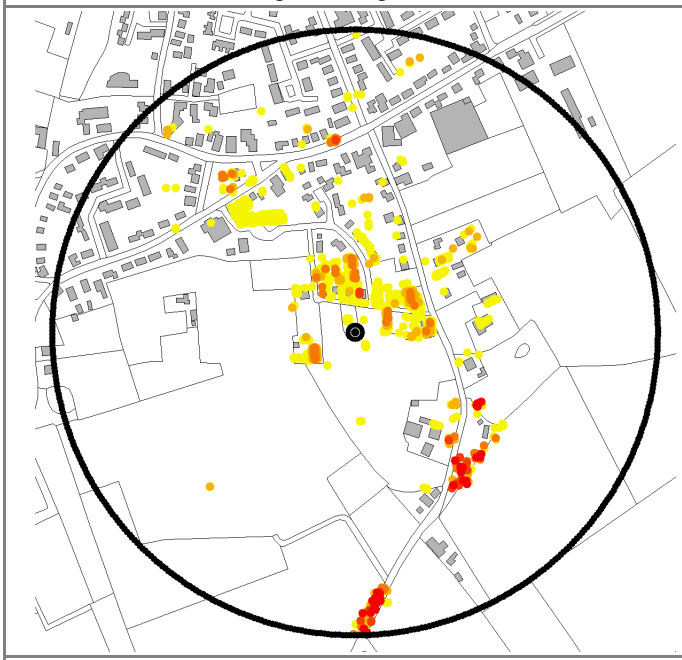

Gestandaardiseerde sectorscores 2009

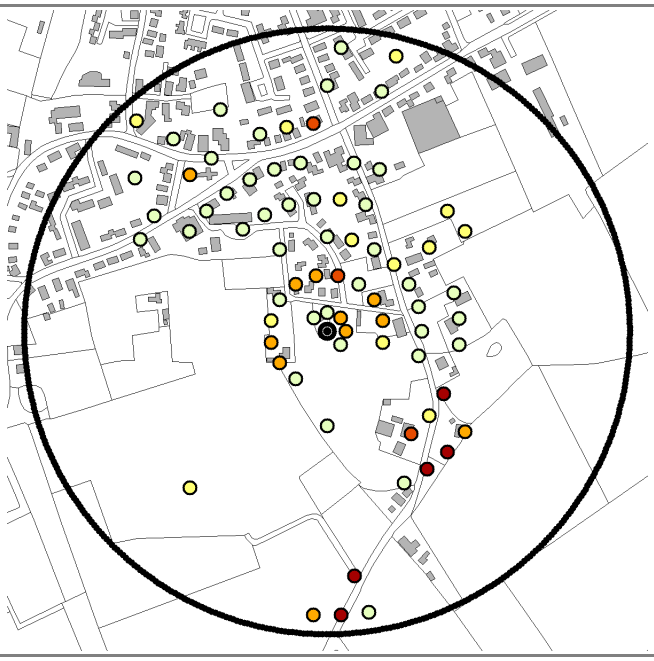

Hoogtemetingen 2023

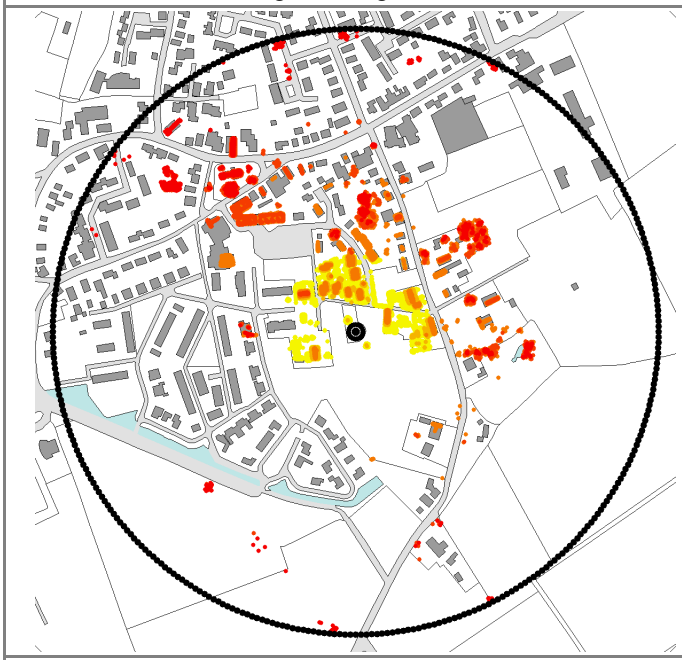

Gestandaardiseerde sectorscores 2023

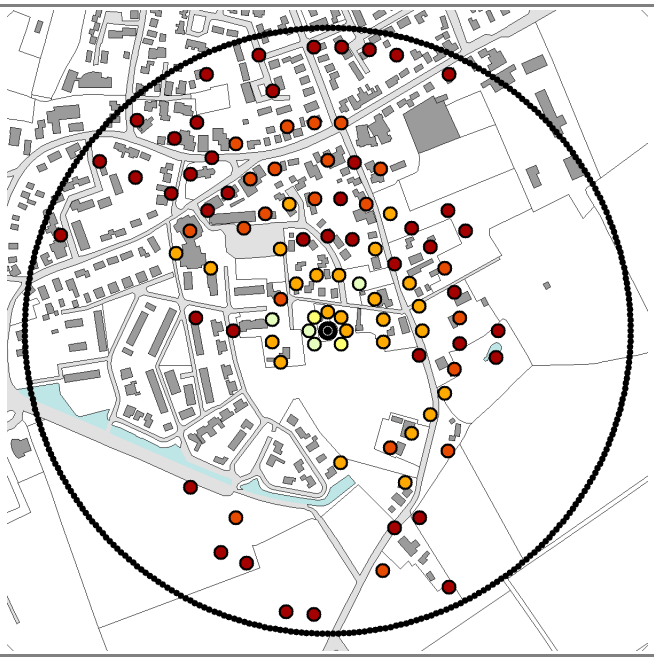

N

0 100 200 300 400 m

Topografische Ondergrond: TOP10NL (2009 en 2022)

categorie	1	2	3	4	5

sectorscore	1	2	3	4	5

Vergelijkingsrapport: 118

Foto's	
N 2009	N 2023
	
NO 2009	NO 2023
	
O 2009	O 2023
	
ZO 2009	ZO 2023
	

Vergelijkingsrapport: 118

Foto's	
Z 2009	Z 2023
	
ZW 2009	ZW 2023
	
W 2009	W 2023
	
NW 2009	NW 2023
	

Vergelijkingsrapport: 119

Algemene informatie

Naam: De Vink
Plaats: Herveld

Adres:
Stenenkamerstraat 65
6674 AW Herveld





Vergelijking - kaarten

Hoogtemetingen 2009

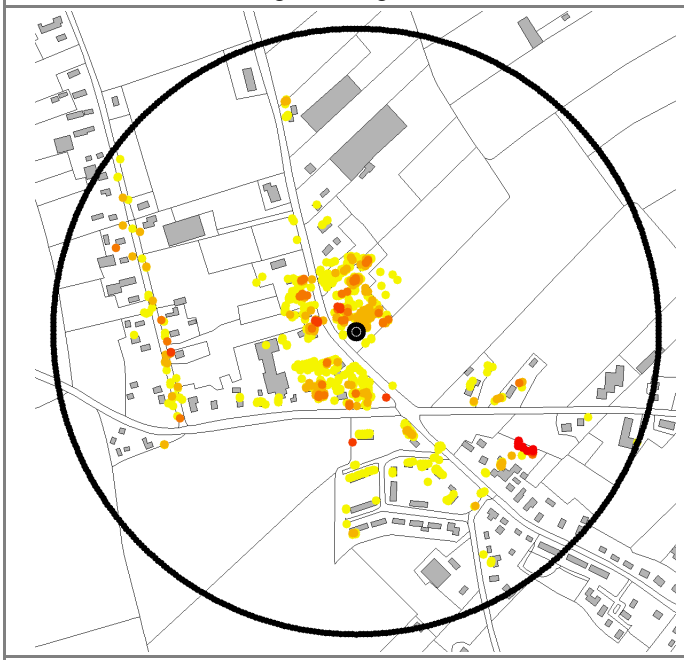

Gestandaardiseerde sectorscores 2009

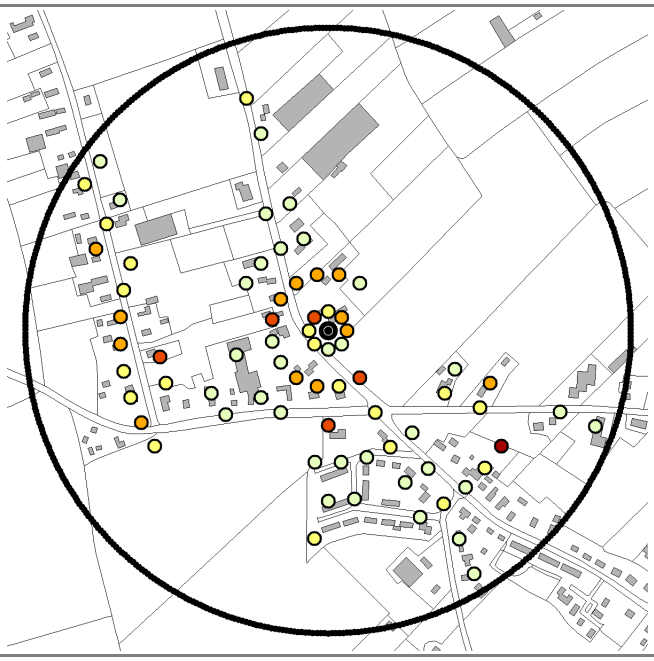

Hoogtemetingen 2023

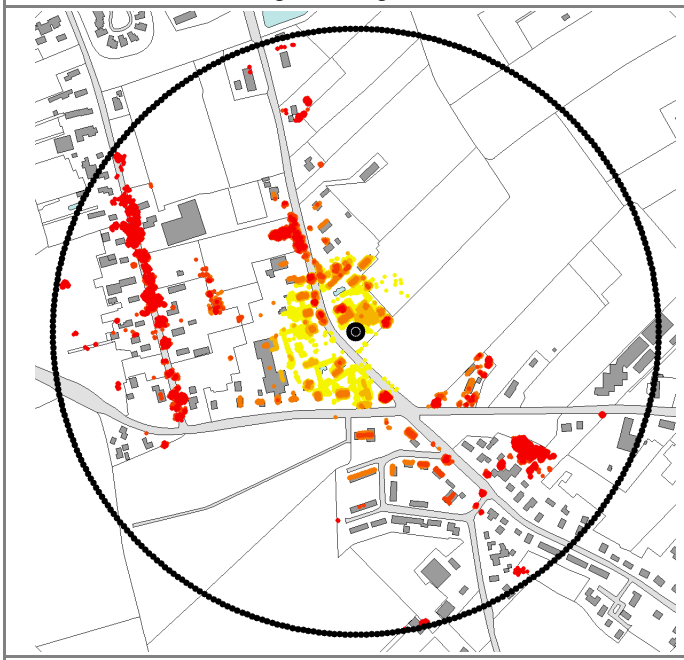

Gestandaardiseerde sectorscores 2023

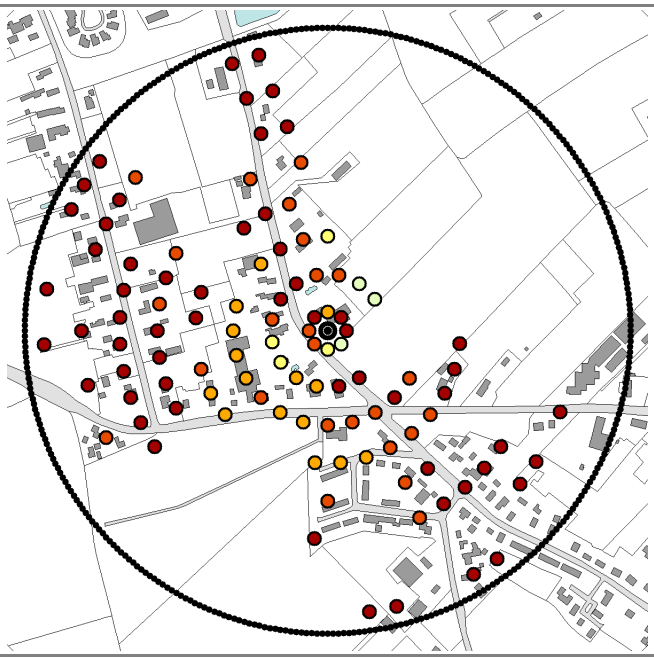

N

0 100 200 300 400 m

Topografische Ondergrond: TOP10NL (2009 en 2022)

categorie	1	2	3	4	5

sectorscore	1	2	3	4	5

Vergelijkingsrapport: 119

Foto's	
N 2009	N 2023
	
NO 2009	NO 2023
	
O 2009	O 2023
	
ZO 2009	ZO 2023
	

Vergelijkingsrapport: 119

Foto's	
Z 2009	Z 2023
	
ZW 2009	ZW 2023
	
W 2009	W 2023
	
NW 2009	NW 2023
	

Vergelijkingsrapport: 120

Algemene informatie

Naam: De Zwaan
Plaats: Voorst

Adres:
Enkweg 44
7383 CX Voorst gem voorst





Vergelijking - kaarten

Hoogtemetingen 2009

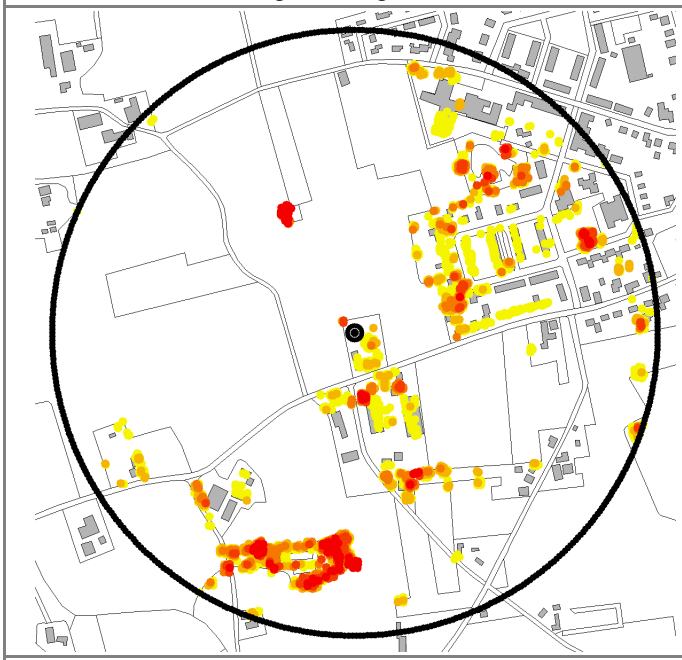

Gestandaardiseerde sectorscores 2009

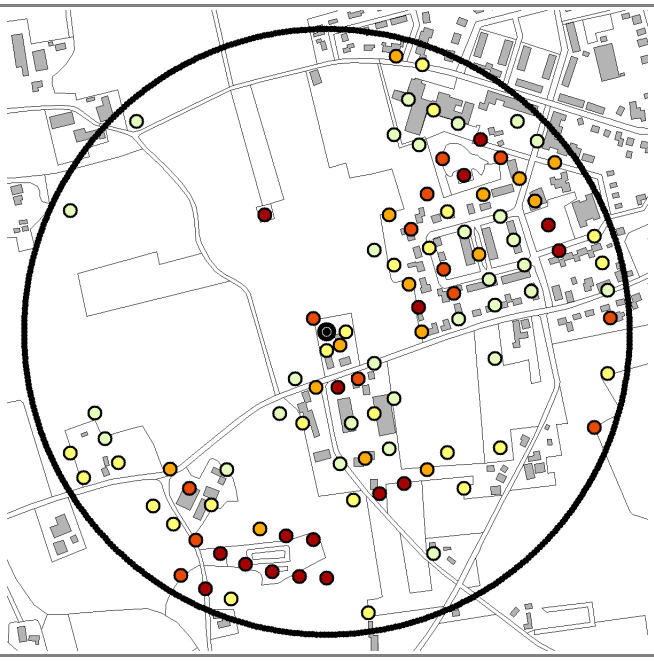

Hoogtemetingen 2023

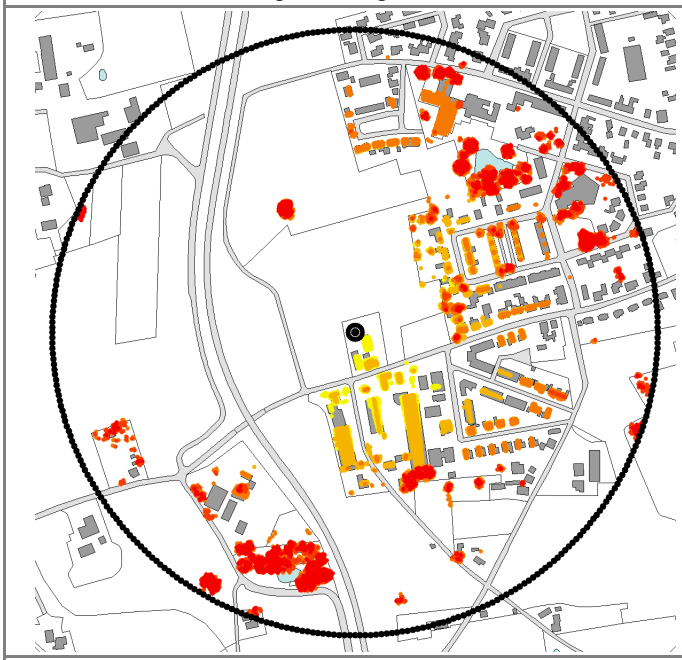

Gestandaardiseerde sectorscores 2023

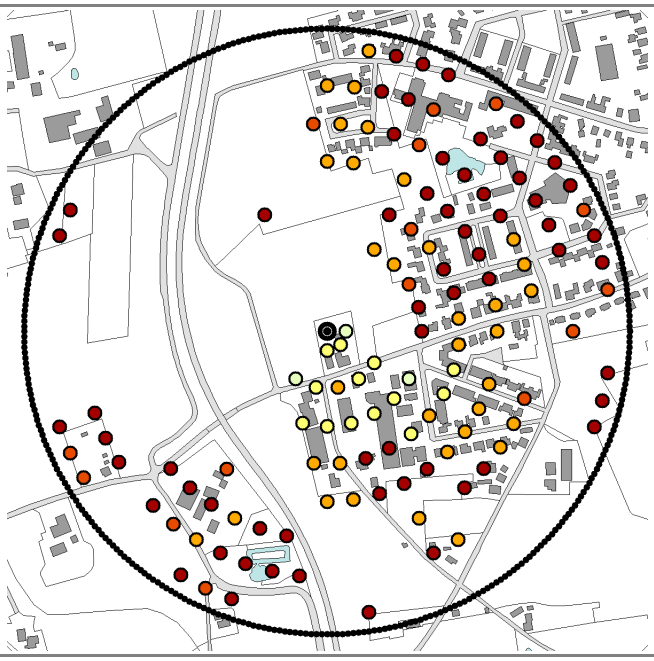

N

0 100 200 300 400 m

Topografische Ondergrond: TOP10NL (2009 en 2022)

categorie	1	2	3	4	5

sectorscore	1	2	3	4	5

Vergelijkingsrapport: 120

Foto's	
N 2009	N 2023
	
NO 2009	NO 2023
	
O 2009	O 2023
	
ZO 2009	ZO 2023
	

Vergelijkingsrapport: 120

Foto's	
Z 2009	Z 2023
	
ZW 2009	ZW 2023
	
W 2009	W 2023
	
NW 2009	NW 2023
	

Vergelijkingsrapport: 121

Algemene informatie

Naam: Wilpermolen
Plaats: Wilp (Posterenk)

Adres:
Molenallee 12
7384 AM Wilp





Vergelijking - kaarten

Hoogtemetingen 2009

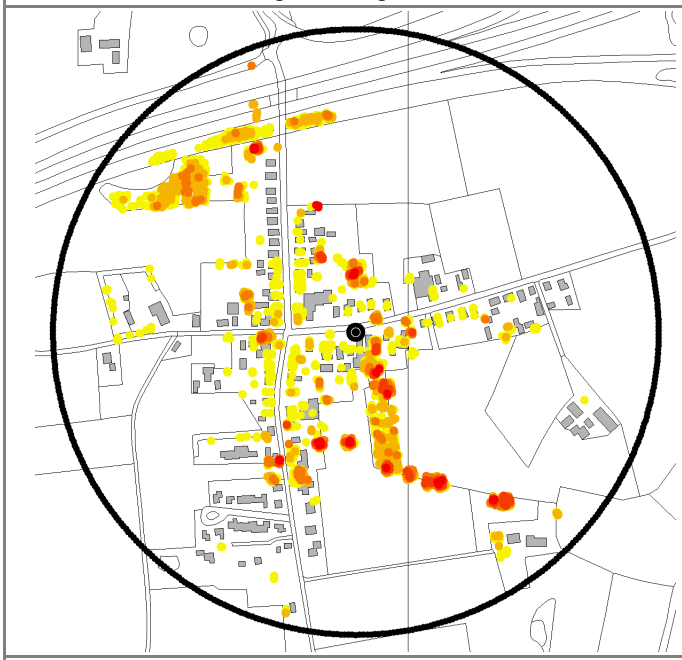

Gestandaardiseerde sectorscores 2009

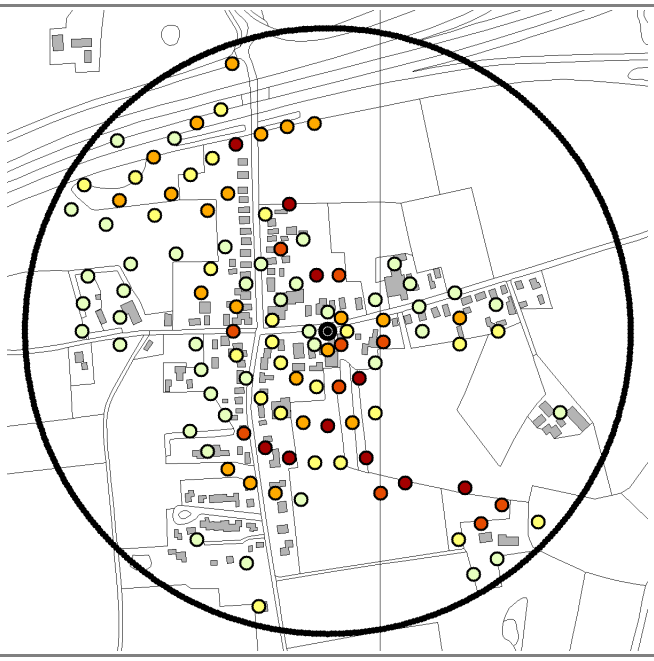

Hoogtemetingen 2023

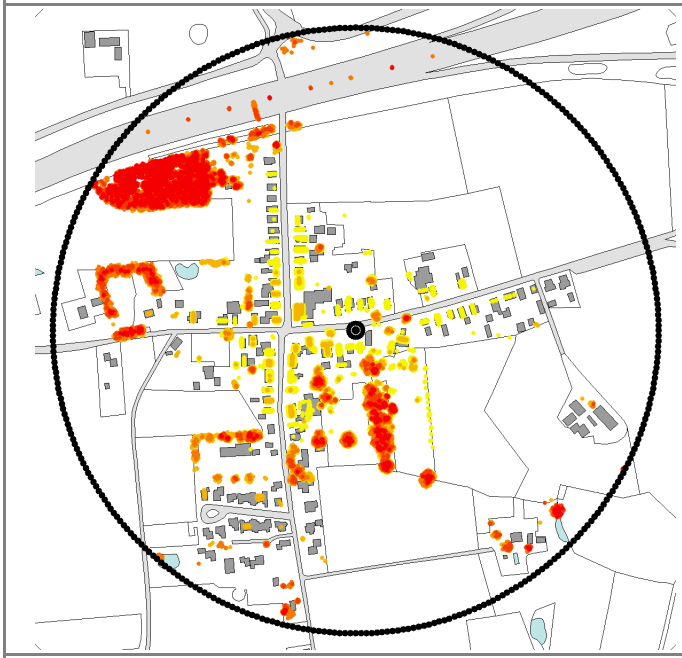

Gestandaardiseerde sectorscores 2023

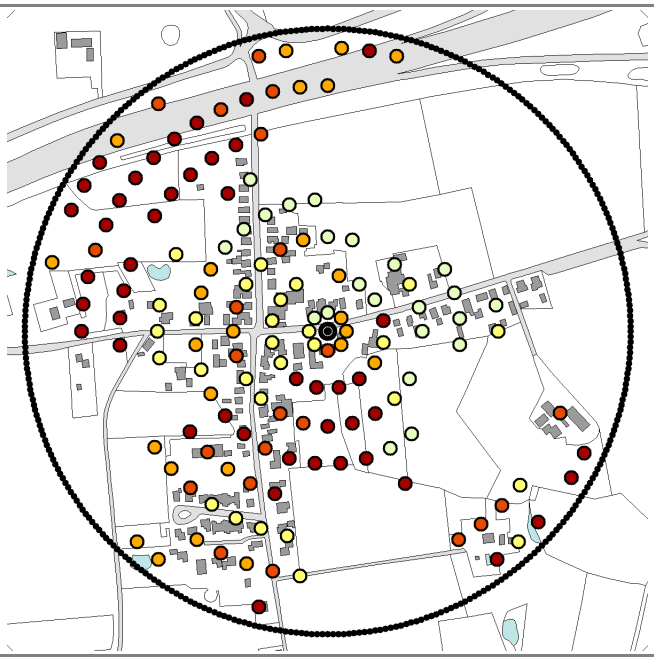

N

0 100 200 300 400 m

Topografische Ondergrond: TOP10NL (2009 en 2022)

categorie	1	2	3	4	5

sectorscore	1	2	3	4	5

Vergelijkingsrapport: 121

Foto's	
N 2009	N 2023
	
NO 2009	NO 2023
	
O 2009	O 2023
	
ZO 2009	ZO 2023
	

Vergelijkingsrapport: 121

Foto's	
Z 2009	Z 2023
	
ZW 2009	ZW 2023
	
W 2009	W 2023
	
NW 2009	NW 2023
	

Vergelijkingsrapport: 122

Algemene informatie

Naam: Havekes Mölle (vh. De Volharding)
Plaats: Twello

Adres:
Havekespad 13
7391 AT Twello





Vergelijking - kaarten

Hoogtemetingen 2009

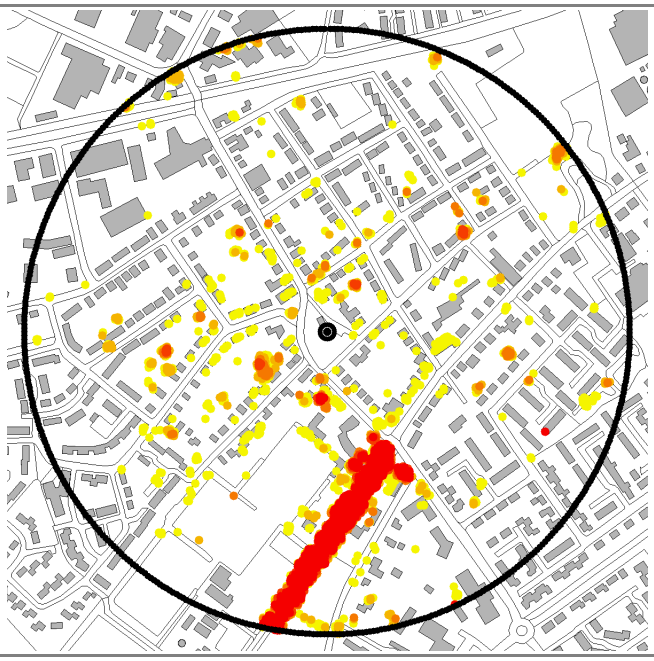

Gestandaardiseerde sectorscores 2009

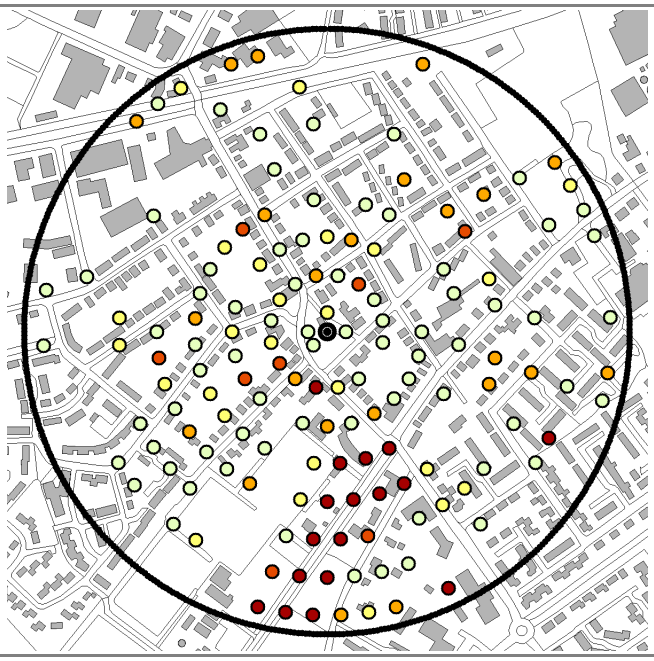

Hoogtemetingen 2023

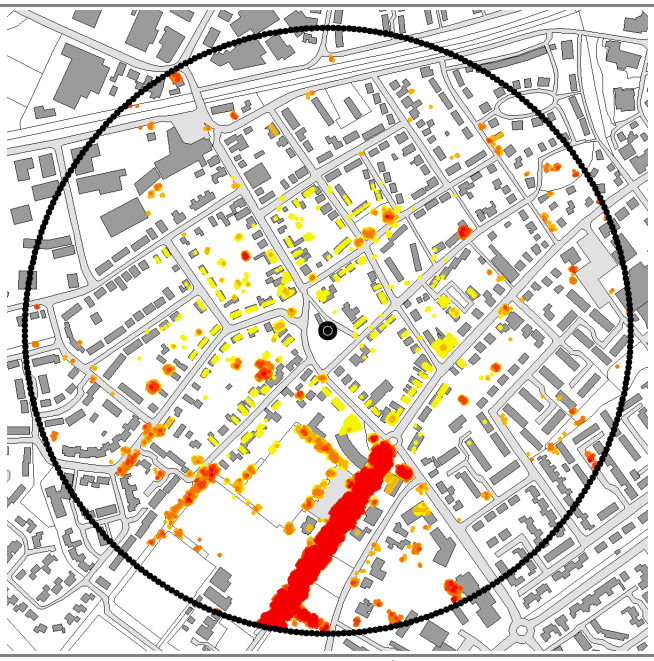

Gestandaardiseerde sectorscores 2023

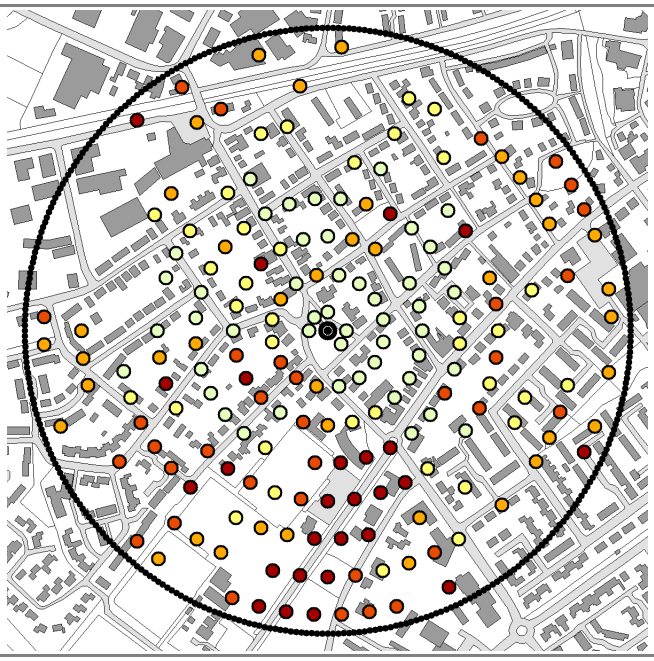

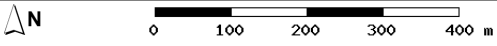

Topografische Ondergrond: TOP10NL (2009 en 2022)

categorie	1	2	3	4	5

sectorscore	1	2	3	4	5

Vergelijkingsrapport: 122

Foto's	
N 2009	N 2023
	
NO 2009	NO 2023
	
O 2009	O 2023
	
ZO 2009	ZO 2023
	

Vergelijkingsrapport: 122

Foto's	
Z 2009	Z 2023
	
ZW 2009	ZW 2023
	
W 2009	W 2023
	
NW 2009	NW 2023
	

Vergelijkingsrapport: 123

Algemene informatie

Naam: De Hoop
Plaats: Klarenbeek

Adres:
Molenweg 4A
7382 BE Klarenbeek





Vergelijking - kaarten

Hoogtemetingen 2009

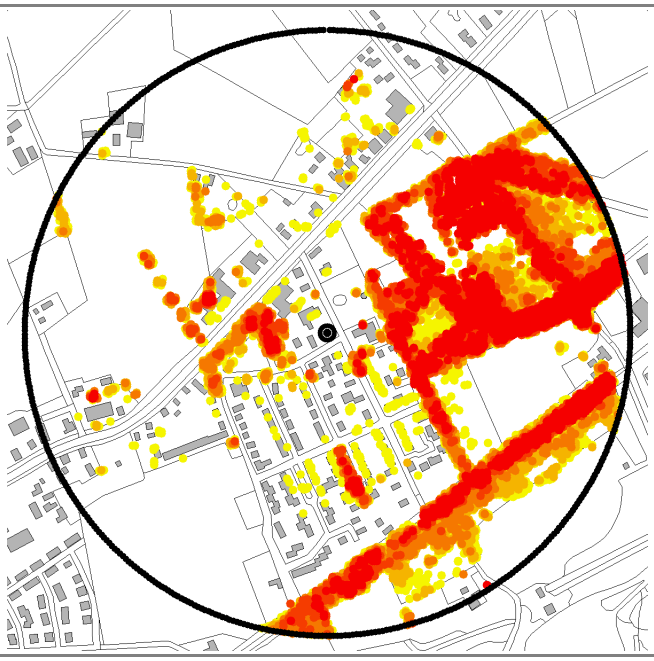

Gestandaardiseerde sectorscores 2009

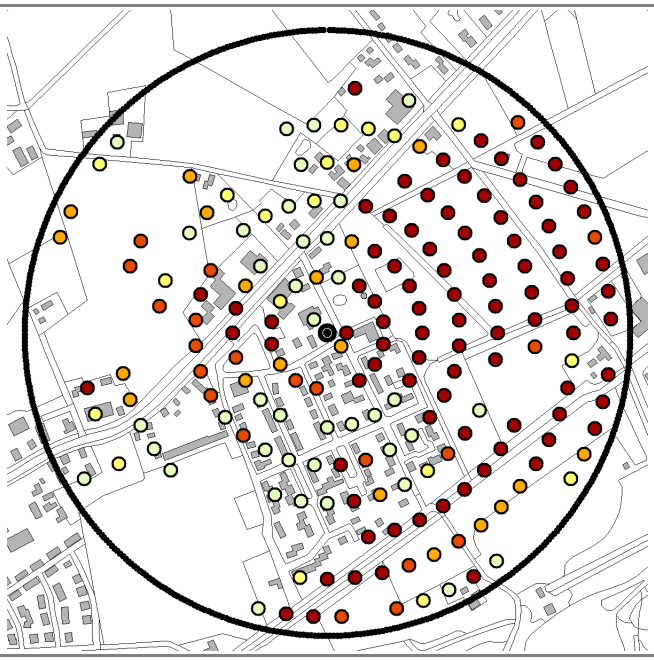

Hoogtemetingen 2023

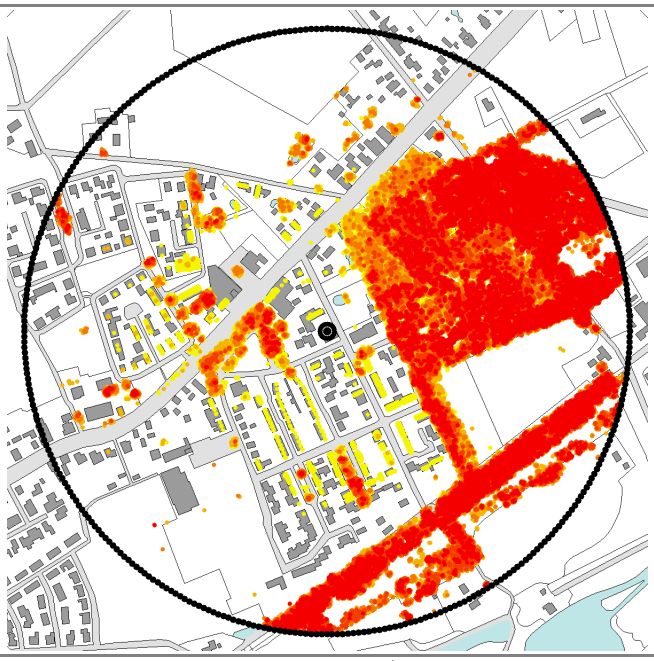

Gestandaardiseerde sectorscores 2023

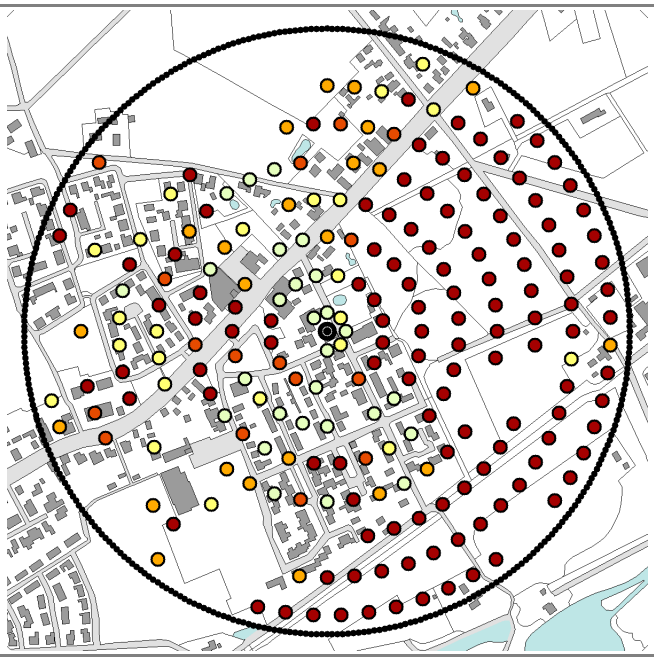

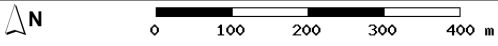

Topografische Ondergrond: TOP10NL (2009 en 2022)

categorie	1	2	3	4	5

sectorscore	1	2	3	4	5

Vergelijkingsrapport: 123

Foto's	
N 2009	N 2023
	
NO 2009	NO 2023
	
O 2009	O 2023
	
ZO 2009	ZO 2023
	

Vergelijkingsrapport: 123

Foto's	
Z 2009	Z 2023
	
ZW 2009	ZW 2023
	
W 2009	W 2023
	
NW 2009	NW 2023
	

Vergelijkingsrapport: 124

Algemene informatie

Naam: Ons Belang / Lindesche Molen
Plaats: Linde

Adres:
Lindeseweg 29
7251 NJ Vorden





Vergelijking - kaarten

Hoogtemetingen 2009

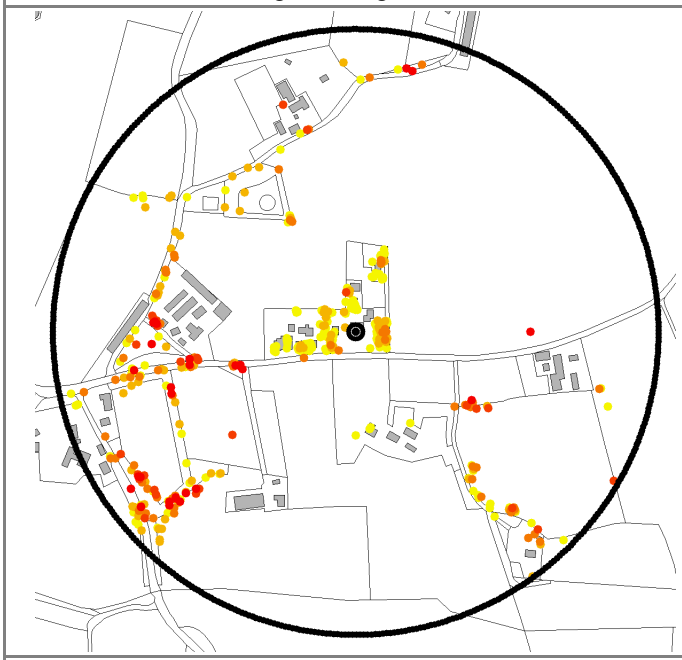

Gestandaardiseerde sectorscores 2009

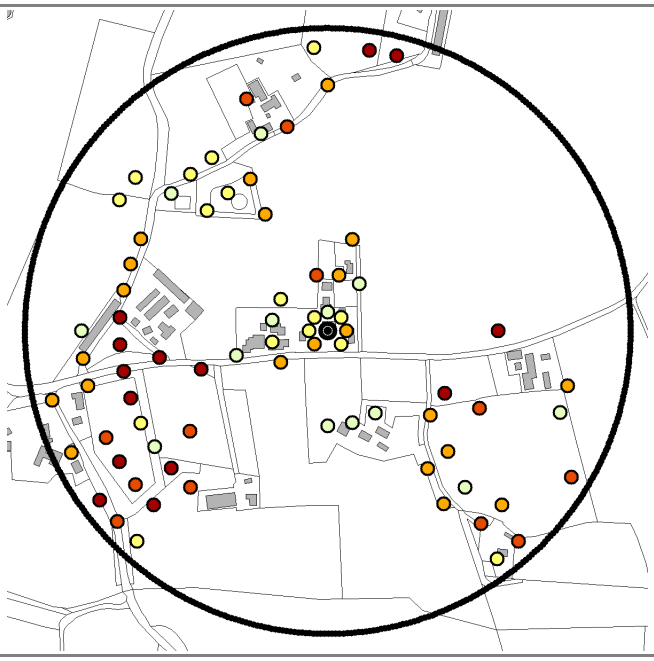

Hoogtemetingen 2023

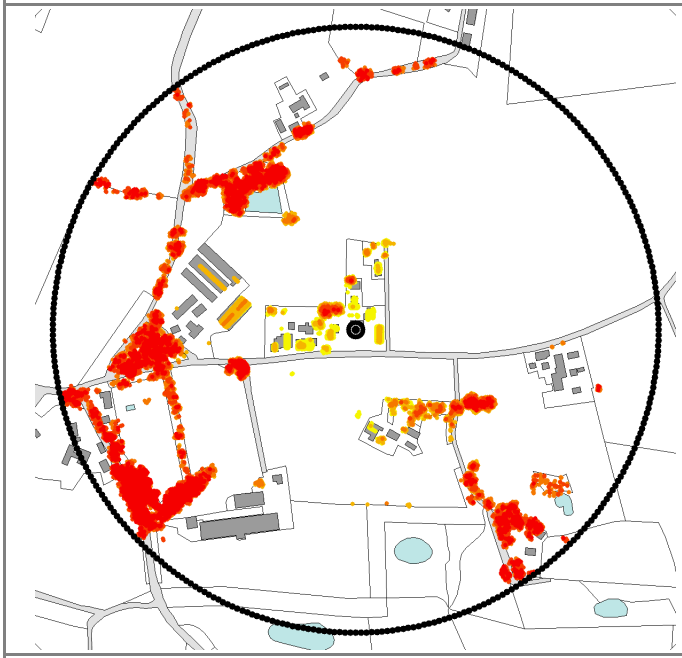

Gestandaardiseerde sectorscores 2023

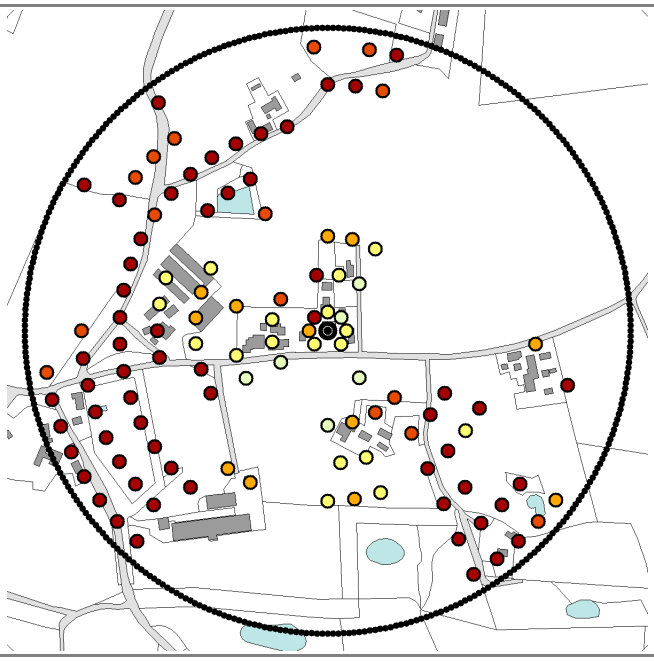

N

0 100 200 300 400 m

Topografische Ondergrond: TOP10NL (2009 en 2022)

categorie	1	2	3	4	5

sectorscore	1	2	3	4	5

Vergelijkingsrapport: 124

Foto's	
N 2009	N 2023
	
NO 2009	NO 2023
	
O 2009	O 2023
	
ZO 2009	ZO 2023
	

Vergelijkingsrapport: 124

Foto's	
Z 2009	Z 2023
	
ZW 2009	ZW 2023
	
W 2009	W 2023
	
NW 2009	NW 2023
	

Vergelijkingsrapport: 125

Algemene informatie

Naam: Hackforter Molen / Op 't Hoge
Plaats: Vorden

Adres:
Het Hoge 66
7251 XZ Vorden





Vergelijking - kaarten

Hoogtemetingen 2009

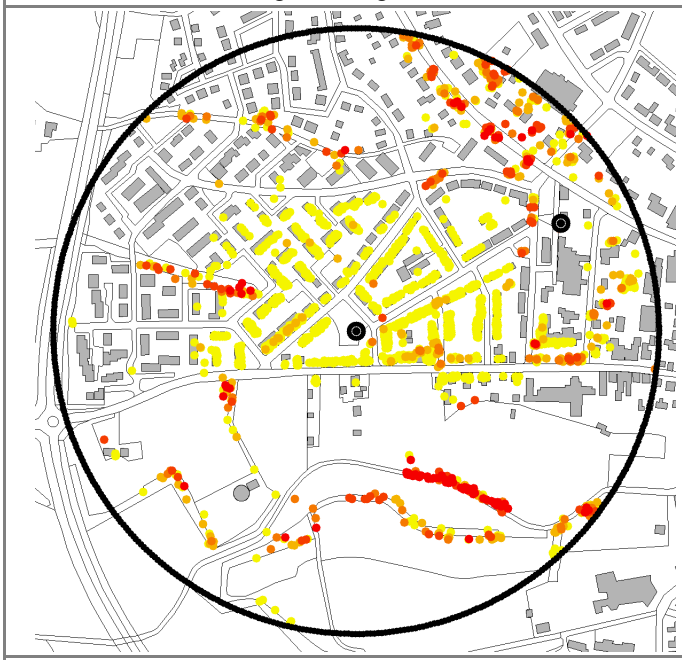

Gestandaardiseerde sectorscores 2009

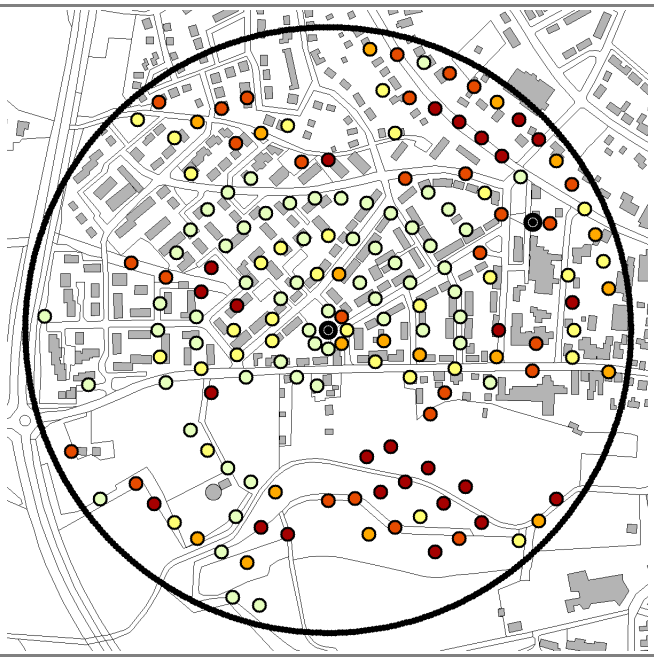

Hoogtemetingen 2023

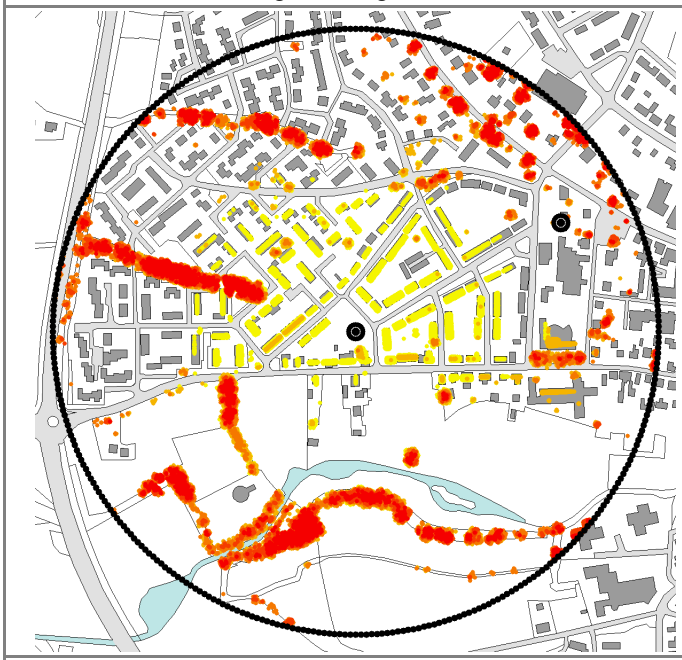

Gestandaardiseerde sectorscores 2023

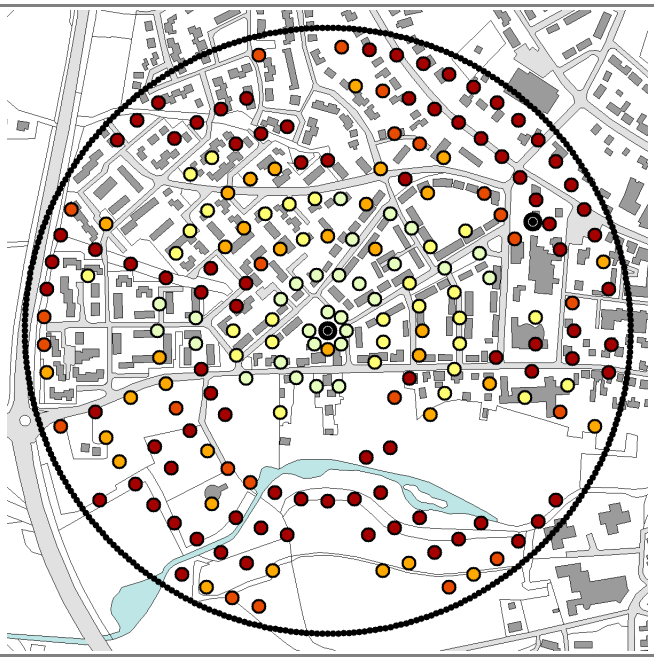

N

0 100 200 300 400 m

Topografische Ondergrond: TOP10NL (2009 en 2022)

categorie	1	2	3	4	5

sectorscore	1	2	3	4	5

Vergelijkingsrapport: 125

Foto's	
N 2009	N 2023
	
NO 2009	NO 2023
	
O 2009	O 2023
	
ZO 2009	ZO 2023
	

Vergelijkingsrapport: 125

Foto's	
Z 2009	Z 2023
	
ZW 2009	ZW 2023
	
W 2009	W 2023
	
NW 2009	NW 2023
	

Vergelijkingsrapport: 126

Algemene informatie

Naam: De Hoop
Plaats: Vorden

Adres:
Zutphenseweg 39A
7251 DH Vorden





Vergelijking - kaarten

Hoogtemetingen 2009

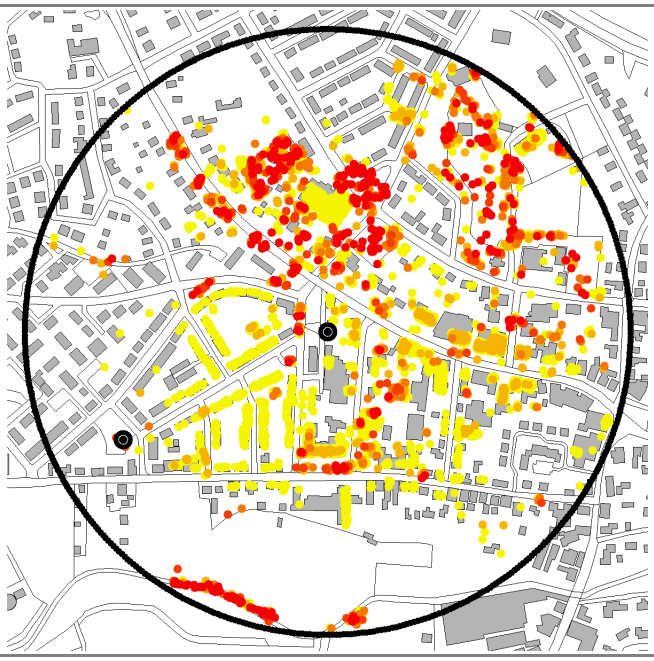

Gestandaardiseerde sectorscores 2009

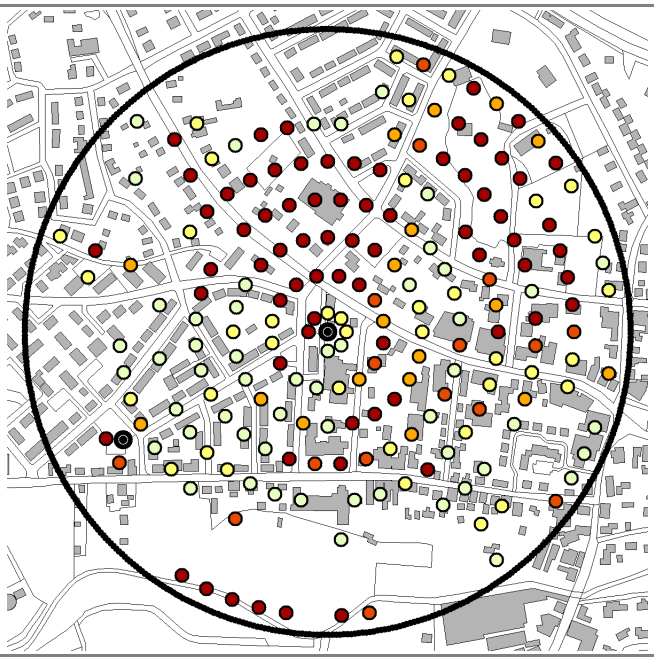

Hoogtemetingen 2023

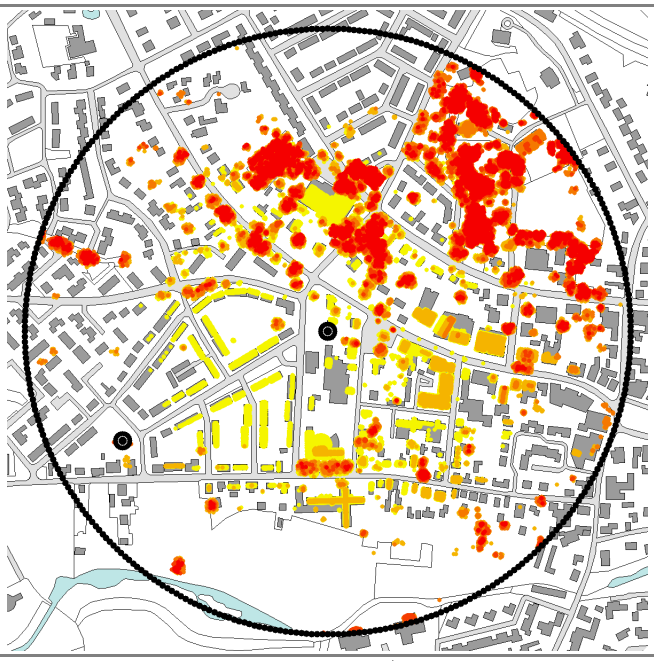

Gestandaardiseerde sectorscores 2023

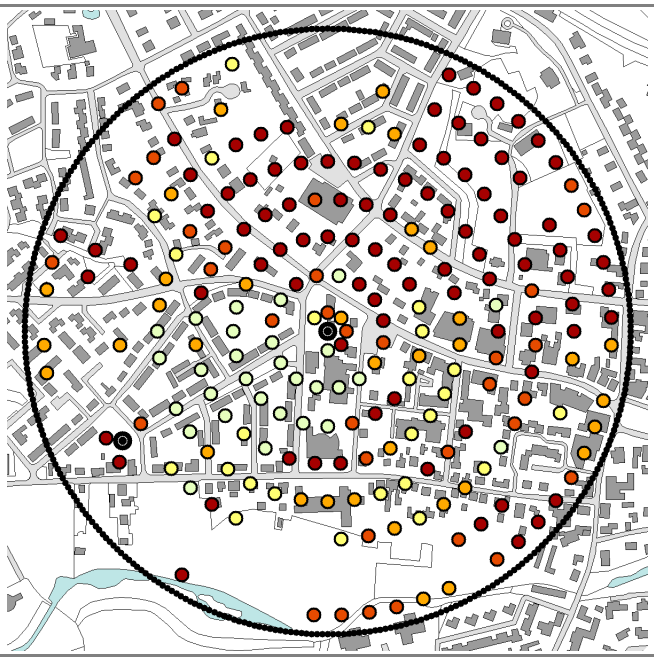

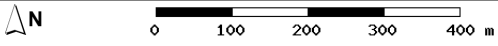

Topografische Ondergrond: TOP10NL (2009 en 2022)

categorie	1	2	3	4	5

sectorscore	1	2	3	4	5

Vergelijkingsrapport: 126

Foto's	
N 2009	N 2023
	
NO 2009	NO 2023
	
O 2009	O 2023
	
ZO 2009	ZO 2023
	

Vergelijkingsrapport: 126

Foto's	
Z 2009	Z 2023
	
ZW 2009	ZW 2023
	
W 2009	W 2023
	
NW 2009	NW 2023
	

Vergelijkingsrapport: 128

Algemene informatie

Naam: De Vlijt
Plaats: Wageningen

Adres:
Harnjesweg 54A
6706 AT Wageningen





Vergelijking - kaarten

Hoogtemetingen 2009

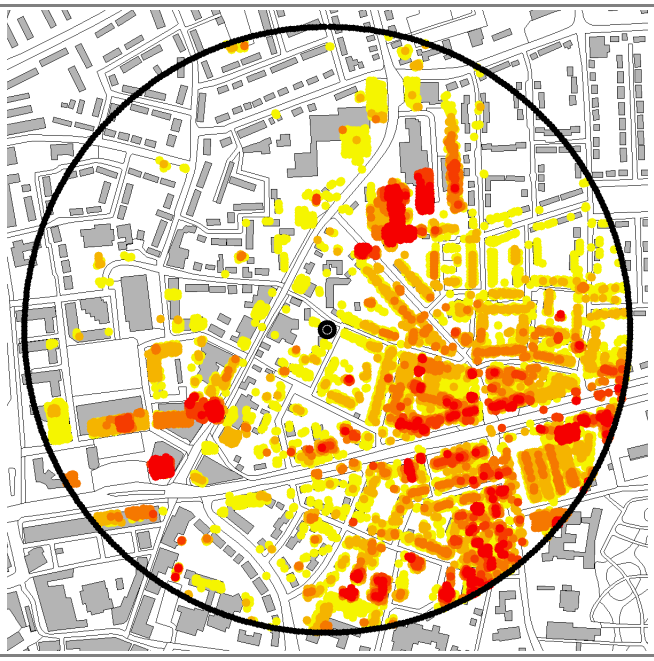

Gestandaardiseerde sectorscores 2009

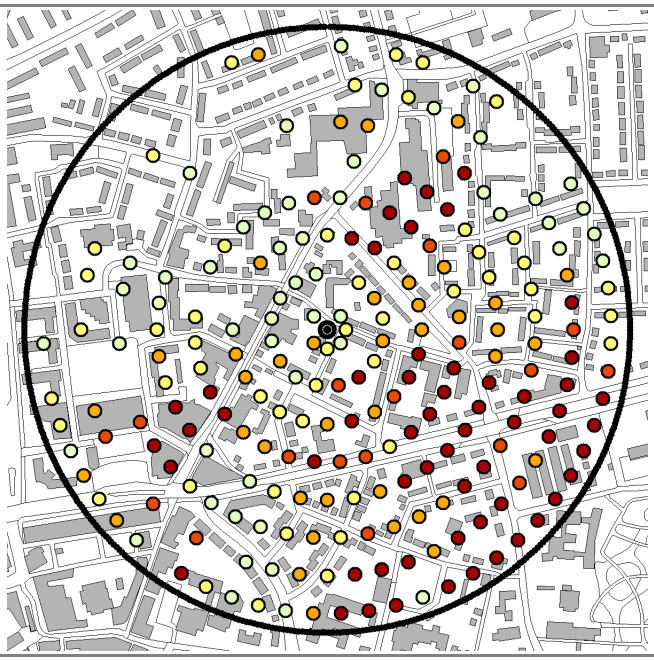

Hoogtemetingen 2023



Gestandaardiseerde sectorscores 2023

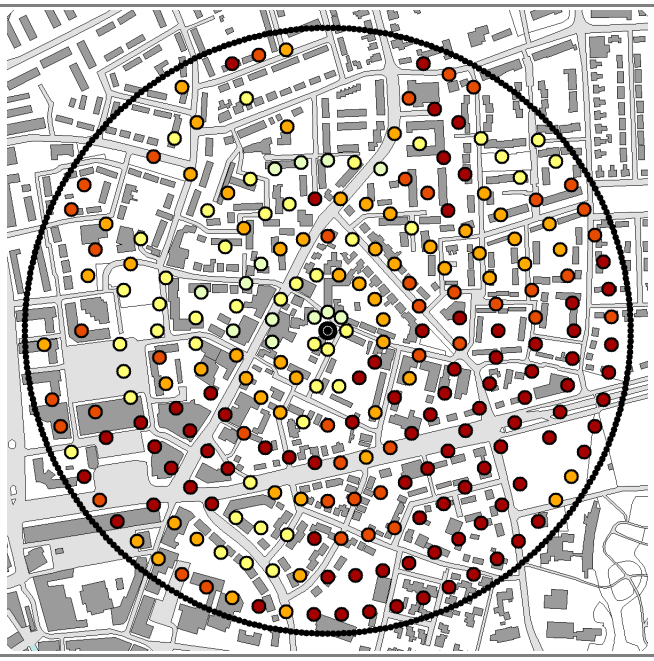

N

0 100 200 300 400 m

Topografische Ondergrond: TOP10NL (2009 en 2022)

categorie	1	2	3	4	5

sectorscore	1	2	3	4	5

Vergelijkingsrapport: 128

Foto's	
N 2009	N 2023
	
NO 2009	NO 2023
	
O 2009	O 2023
	
ZO 2009	ZO 2023
	

Vergelijkingsrapport: 128

Foto's	
Z 2009	Z 2023
	
ZW 2009	ZW 2023
	
W 2009	W 2023
	
NW 2009	NW 2023
	

Vergelijkingsrapport: 129

Algemene informatie

Naam: De Wielewaal
Plaats: Beneden-Leeuwen

Adres:
Molenlaan 10
6658 BP Beneden-Leeuwen





Vergelijking - kaarten

Hoogtemetingen 2009

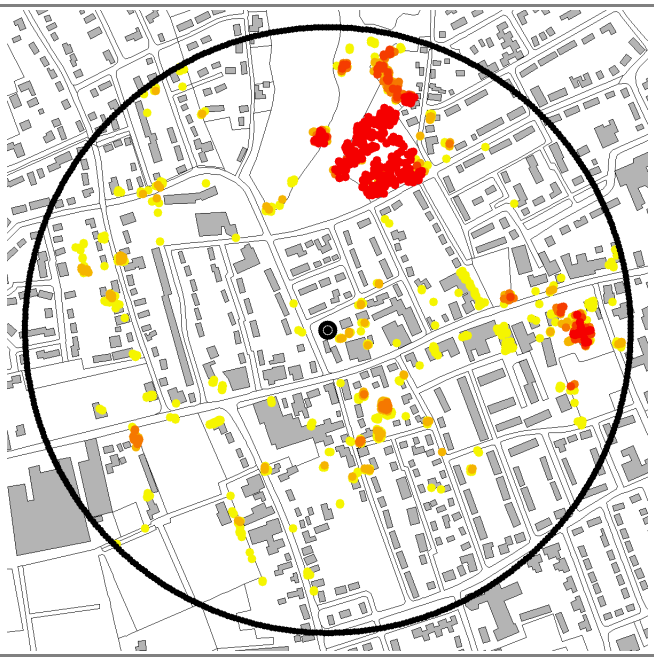

Gestandaardiseerde sectorscores 2009

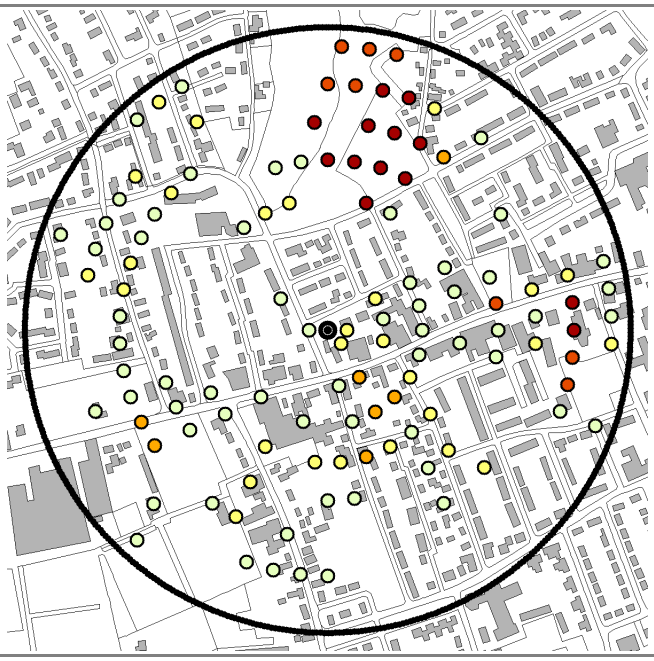

Hoogtemetingen 2023



Gestandaardiseerde sectorscores 2023

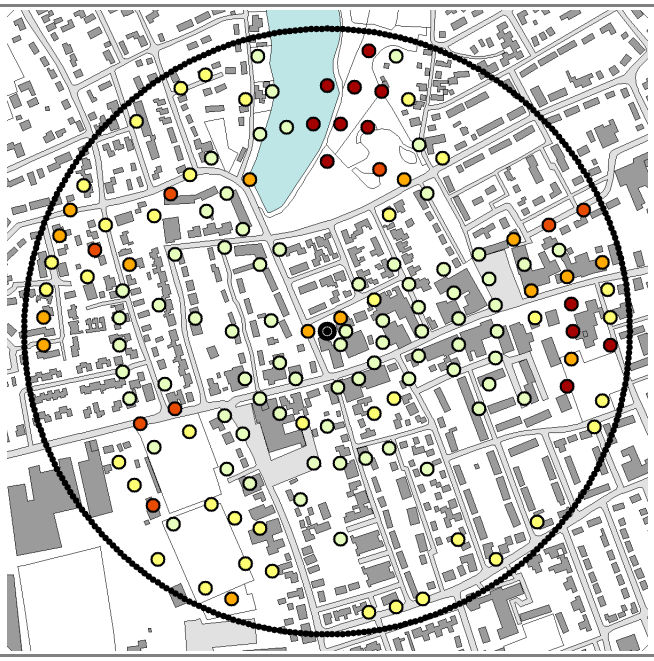

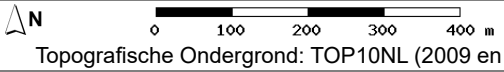

Topografische Ondergrond: TOP10NL (2009 en 2022)

categorie	1	2	3	4	5

sectorscore	1	2	3	4	5

Vergelijkingsrapport: 129

Foto's	
N 2009	N 2023
	
NO 2009	NO 2023
	
O 2009	O 2023
	
ZO 2009	ZO 2023
	

Vergelijkingsrapport: 129

Foto's	
Z 2009	Z 2023
	
ZW 2009	ZW 2023
	
W 2009	W 2023
	
NW 2009	NW 2023
	

Vergelijkingsrapport: 130

Algemene informatie

Naam: De Warkense Molen
Plaats: Warken

Adres:
Lage Lochemseweg 25
7231 PK Warnsveld





Vergelijking - kaarten

Hoogtemetingen 2009

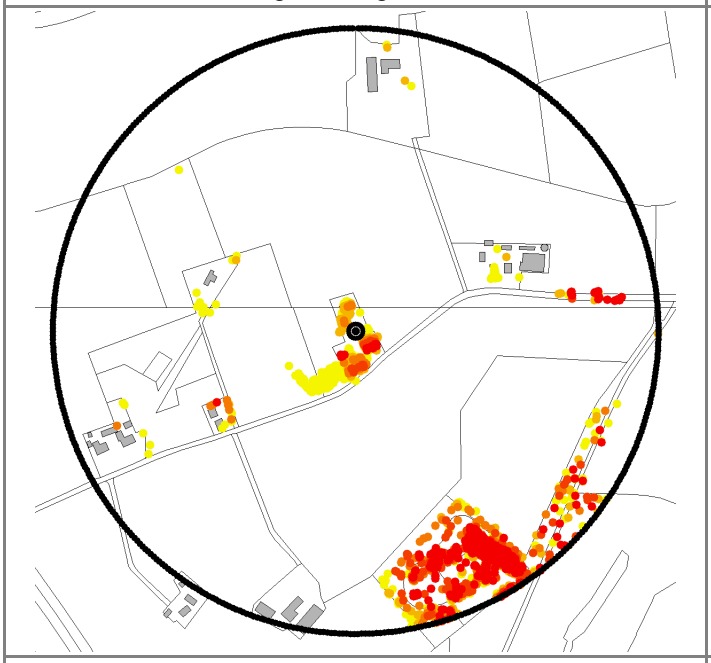

Gestandaardiseerde sectorscores 2009

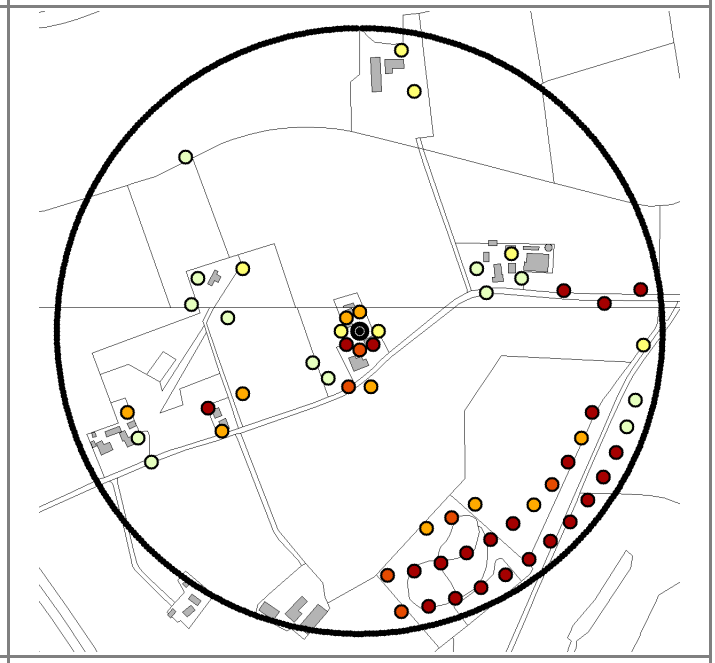

Hoogtemetingen 2023

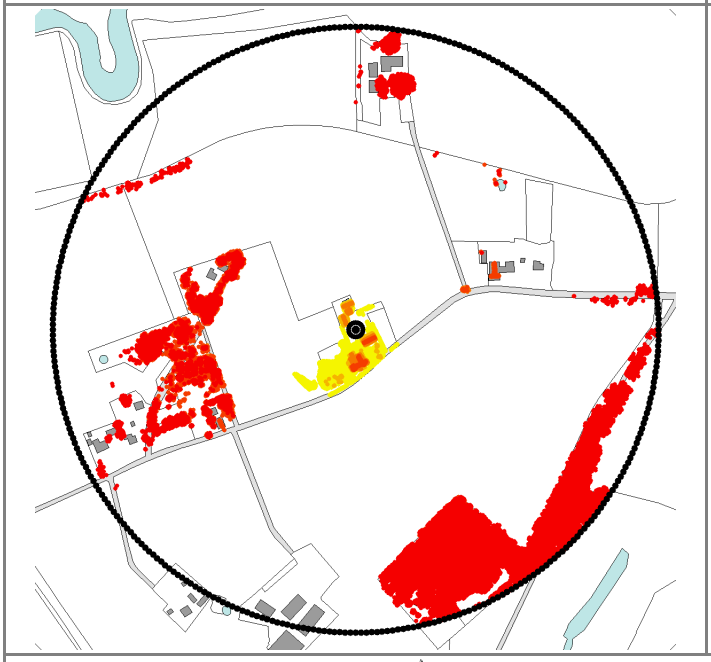

Gestandaardiseerde sectorscores 2023

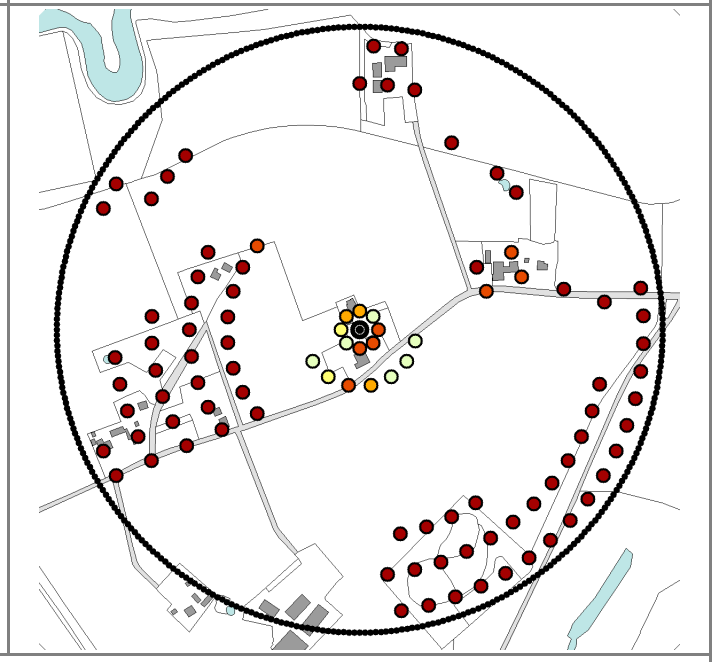

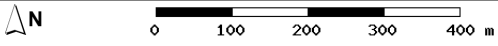

Topografische Ondergrond: TOP10NL (2009 en 2022)

categorie	1	2	3	4	5

sectorscore	1	2	3	4	5

Vergelijkingsrapport: 130

Foto's	
N 2009	N 2023
	
NO 2009	NO 2023
	
O 2009	O 2023
	
ZO 2009	ZO 2023
	

Vergelijkingsrapport: 130

Foto's	
Z 2009	Z 2023
	
ZW 2009	ZW 2023
	
W 2009	W 2023
	
NW 2009	NW 2023
	

Vergelijkingsrapport: 131

Algemene informatie

Naam: Nooit Gedacht
Plaats: Warnsveld

Adres:
Molenstraat 68
7231 KP Warnsveld





Vergelijking - kaarten

Hoogtemetingen 2009

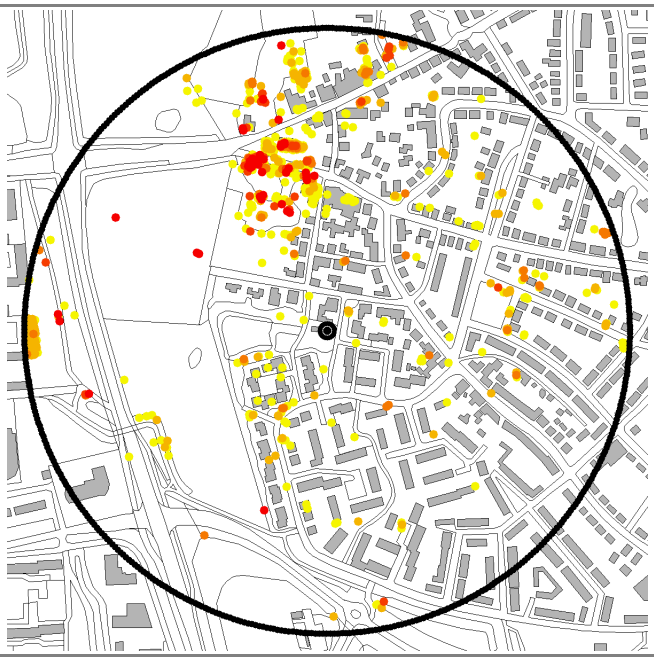

Gestandaardiseerde sectorscores 2009

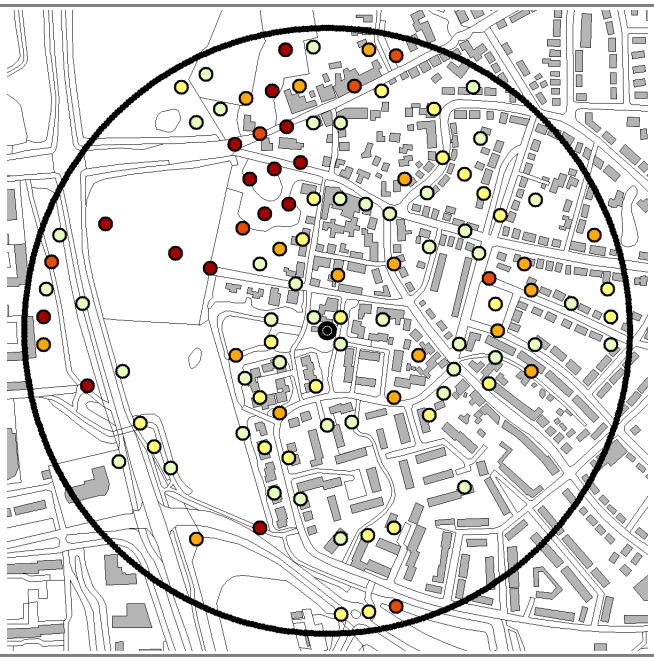

Hoogtemetingen 2023

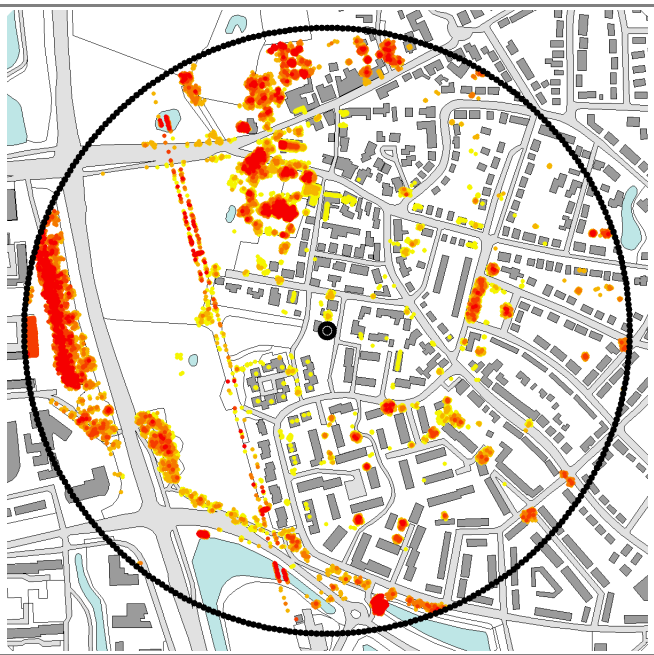

Gestandaardiseerde sectorscores 2023

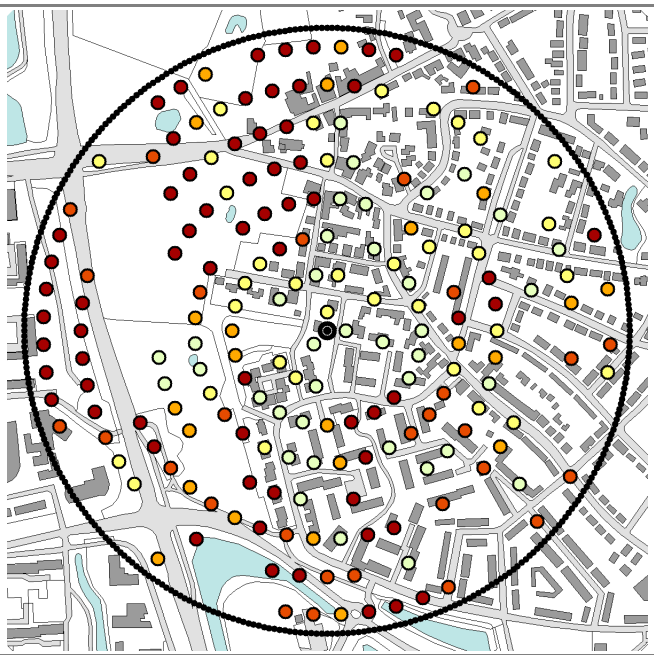

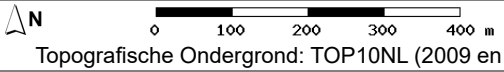

Topografische Ondergrond: TOP10NL (2009 en 2022)

categorie	1	2	3	4	5

sectorscore	1	2	3	4	5

Vergelijkingsrapport: 131

Foto's	
N 2009	N 2023
	
NO 2009	NO 2023
	
O 2009	O 2023
	
ZO 2009	ZO 2023
	

Vergelijkingsrapport: 131

Foto's	
Z 2009	Z 2023
	
ZW 2009	ZW 2023
	
W 2009	W 2023
	
NW 2009	NW 2023
	

Vergelijkingsrapport: 132

Algemene informatie

Naam: Bernadette
Plaats: Nieuw Wehl

Adres:
Kerkhofweg 10A
7031 JE Wehl





Vergelijking - kaarten

Hoogtemetingen 2009



Gestandaardiseerde sectorscores 2009



Hoogtemetingen 2023

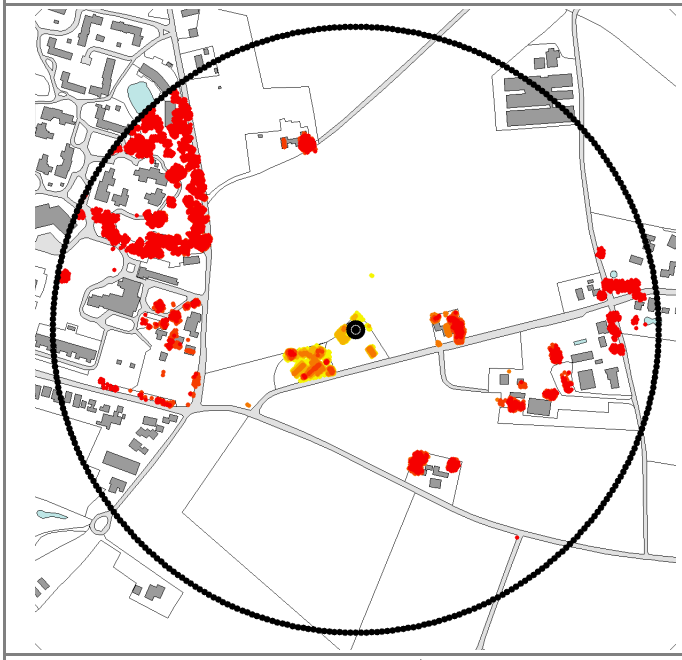

Gestandaardiseerde sectorscores 2023

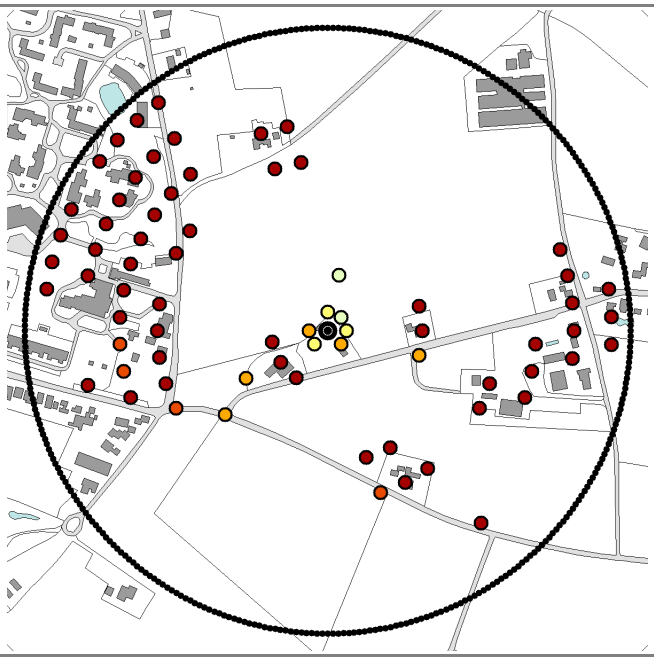

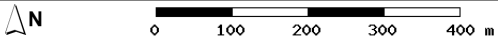

Topografische Ondergrond: TOP10NL (2009 en 2022)

categorie	1	2	3	4	5

sectorscore	1	2	3	4	5

Vergelijkingsrapport: 132

Foto's	
N 2009	N 2023
	
NO 2009	NO 2023
	
O 2009	O 2023
	
ZO 2009	ZO 2023
	

Vergelijkingsrapport: 132

Foto's	
Z 2009	Z 2023
	
ZW 2009	ZW 2023
	
W 2009	W 2023
	
NW 2009	NW 2023
	

Vergelijkingsrapport: 133

Algemene informatie

Naam: De Meenkmolen
Plaats: Miste

Adres:
Meenkmolenweg 5
7109 AH Winterswijk Miste





Vergelijking - kaarten

Hoogtemetingen 2009

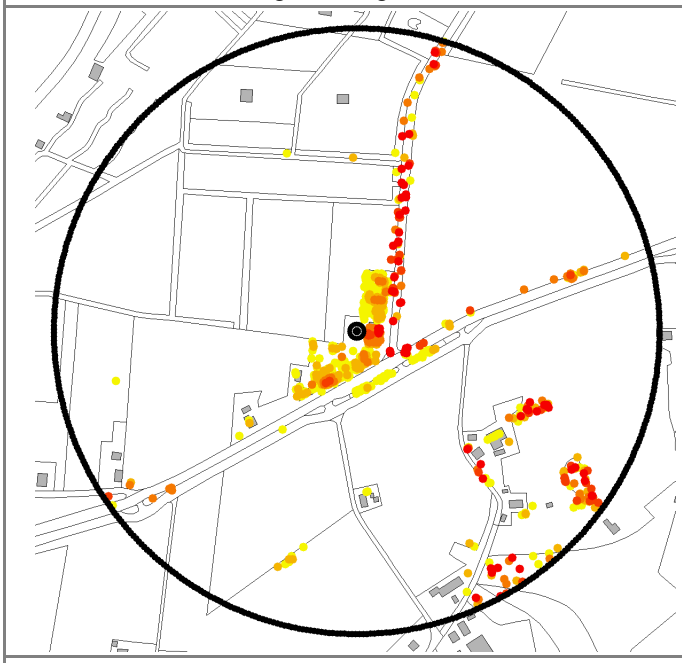

Gestandaardiseerde sectorscores 2009

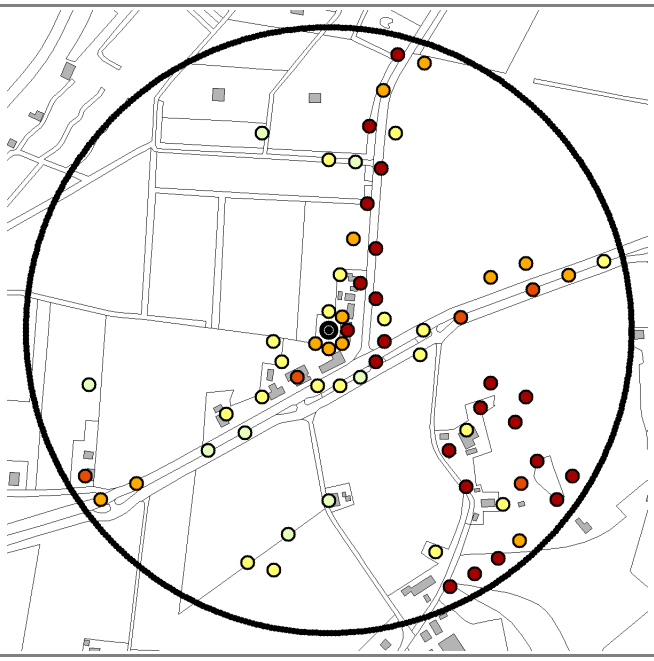

Hoogtemetingen 2023

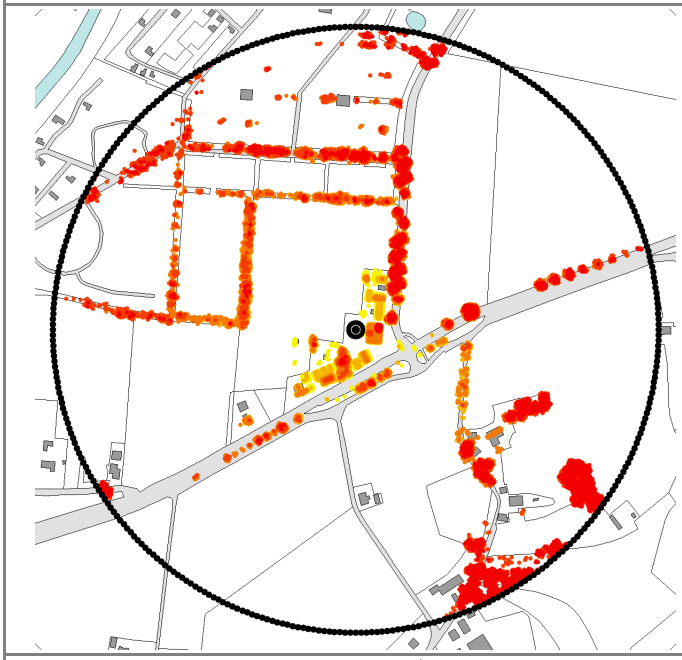

Gestandaardiseerde sectorscores 2023

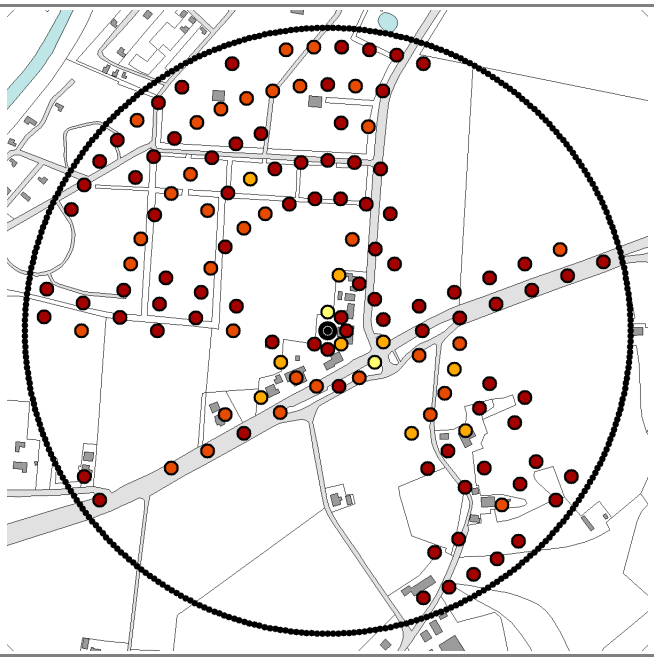

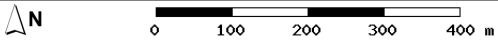

Topografische Ondergrond: TOP10NL (2009 en 2022)

categorie	1	2	3	4	5

sectorscore	1	2	3	4	5

Vergelijkingsrapport: 133

Foto's	
N 2009	N 2023
	
NO 2009	NO 2023
	
O 2009	O 2023
	
ZO 2009	ZO 2023
	

Vergelijkingsrapport: 133

Foto's	
Z 2009	Z 2023
	
ZW 2009	ZW 2023
	
W 2009	W 2023
	
NW 2009	NW 2023
	

Vergelijkingsrapport: 134

Algemene informatie

Naam: Venemansmolen / De Oude Molen
Plaats: Winterswijk

Adres:
Venemansweg 7
7102 ET Winterswijk





Vergelijking - kaarten

Hoogtemetingen 2009

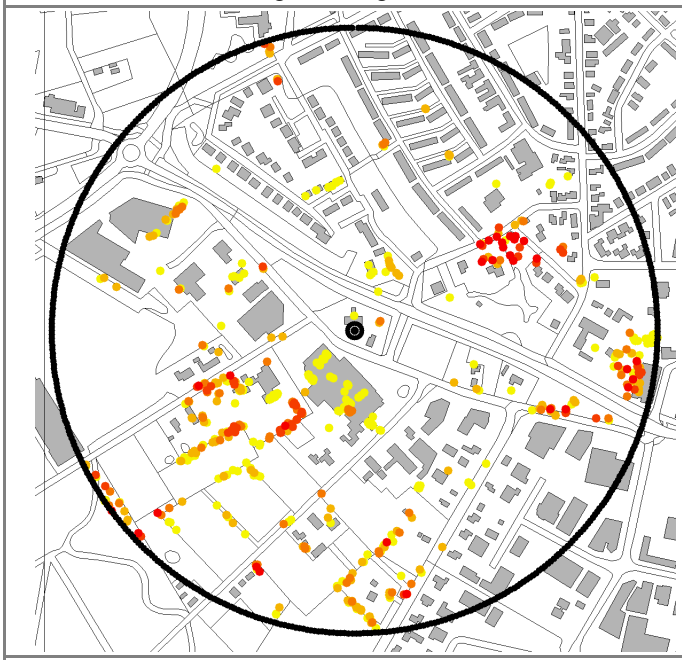

Gestandaardiseerde sectorscores 2009

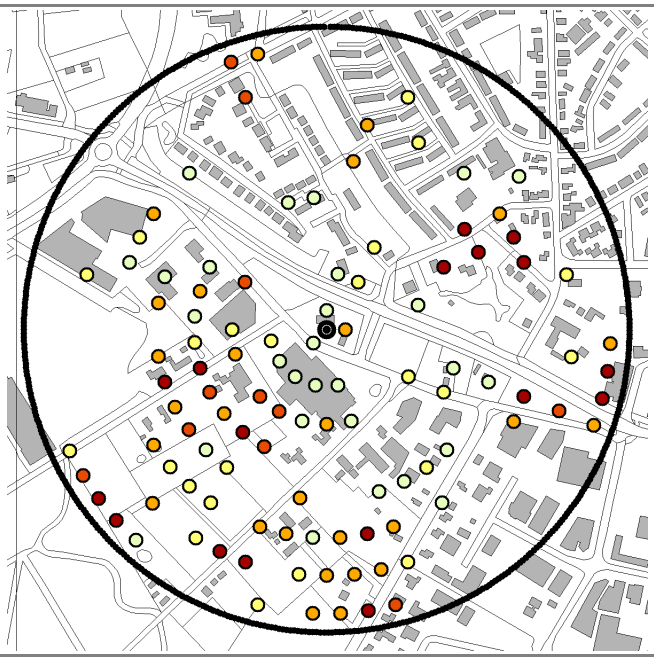

Hoogtemetingen 2023

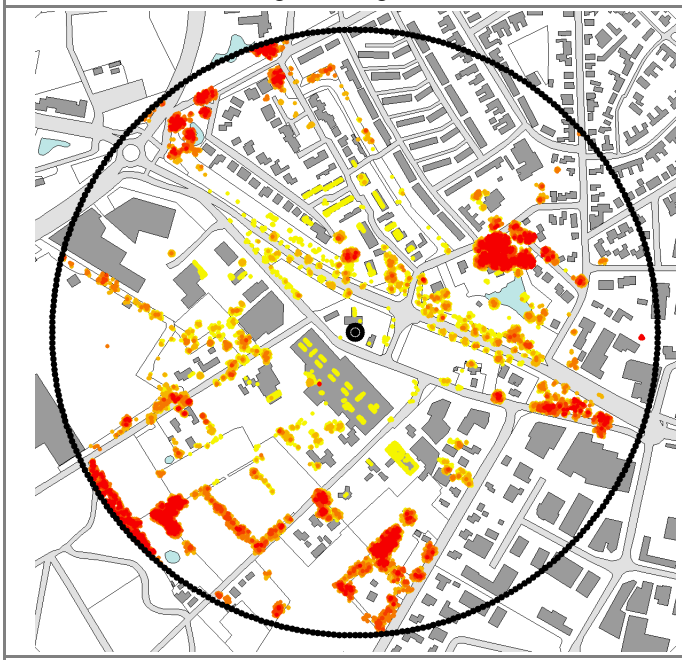

Gestandaardiseerde sectorscores 2023

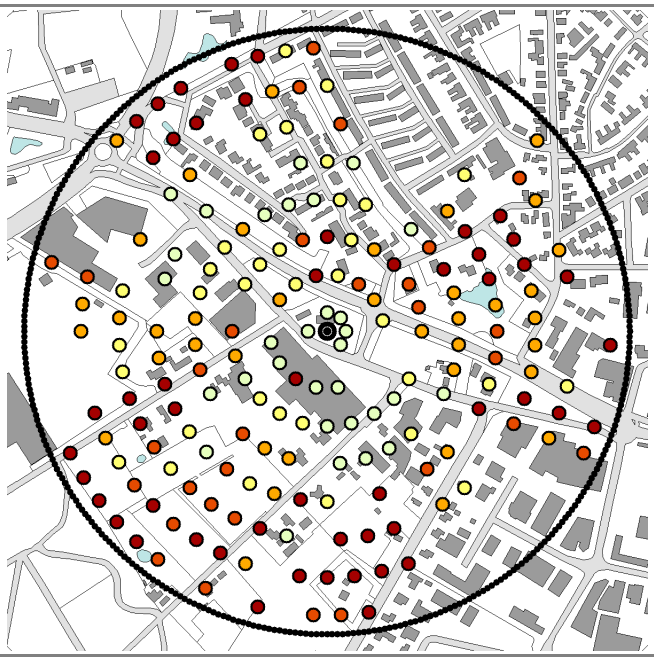

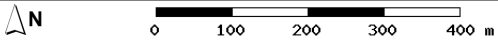

Topografische Ondergrond: TOP10NL (2009 en 2022)

categorie	1	2	3	4	5

sectorscore	1	2	3	4	5

Vergelijkingsrapport: 134

Foto's	
N 2009	N 2023
	
NO 2009	NO 2023
	
O 2009	O 2023
	
ZO 2009	ZO 2023
	

Vergelijkingsrapport: 134

Foto's	
Z 2009	Z 2023
	
ZW 2009	ZW 2023
	
W 2009	W 2023
	
NW 2009	NW 2023
	

Vergelijkingsrapport: 135

Algemene informatie

Naam: Sevink Mölle / De Zorg
Plaats: Meddo

Adres:
Meddoseweg 40
7104 AA Winterswijk Meddo





Vergelijking - kaarten

Hoogtemetingen 2009

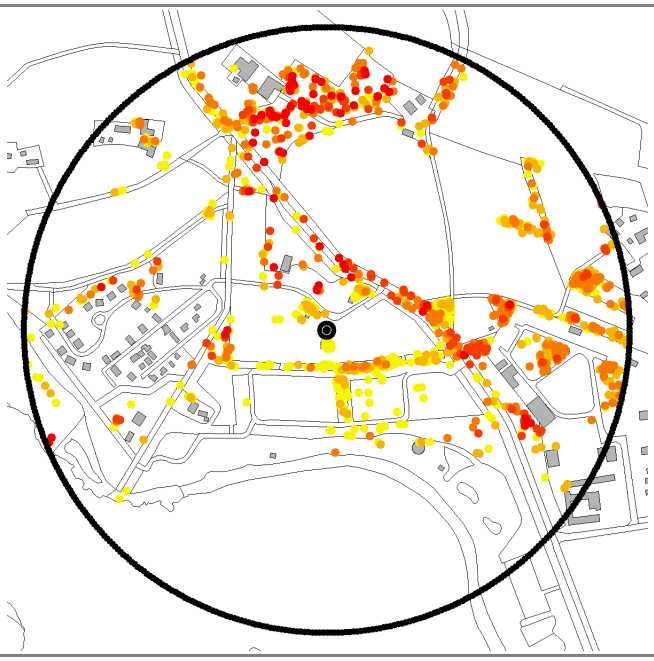

Gestandaardiseerde sectorscores 2009

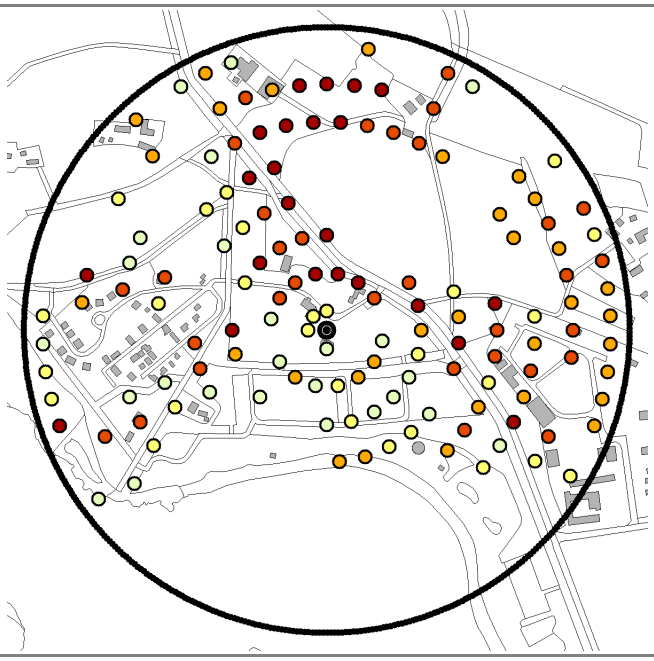

Hoogtemetingen 2023

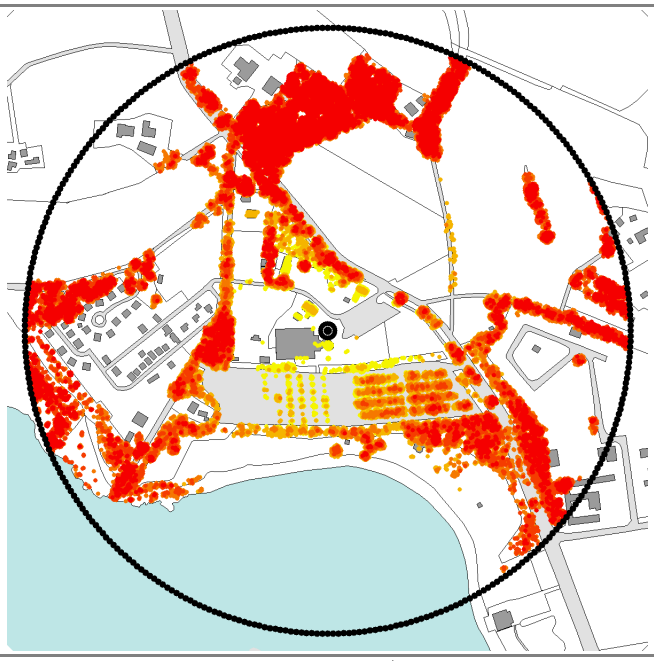

Gestandaardiseerde sectorscores 2023

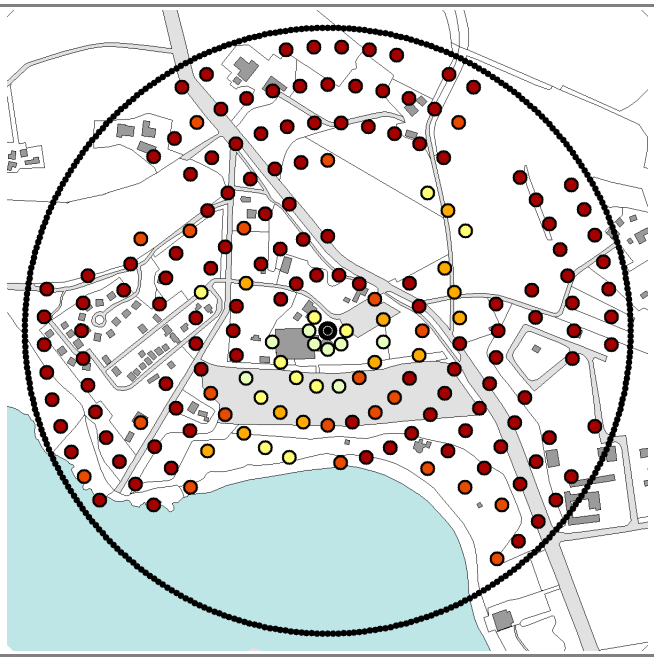

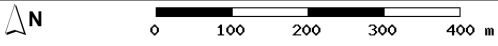

Topografische Ondergrond: TOP10NL (2009 en 2022)

categorie	1	2	3	4	5

sectorscore	1	2	3	4	5

Vergelijkingsrapport: 135

Foto's	
N 2009	N 2023
	
NO 2009	NO 2023
	
O 2009	O 2023
	
ZO 2009	ZO 2023
	

Vergelijkingsrapport: 135

Foto's	
Z 2009	Z 2023
	
ZW 2009	ZW 2023
	
W 2009	W 2023
	
NW 2009	NW 2023
	

Vergelijkingsrapport: 137

Algemene informatie

Naam: Bataaf
Plaats: Winterswijk

Adres:
Bataafseweg 20a
7101 PA Winterswijk





Vergelijking - kaarten

Hoogtemetingen 2009

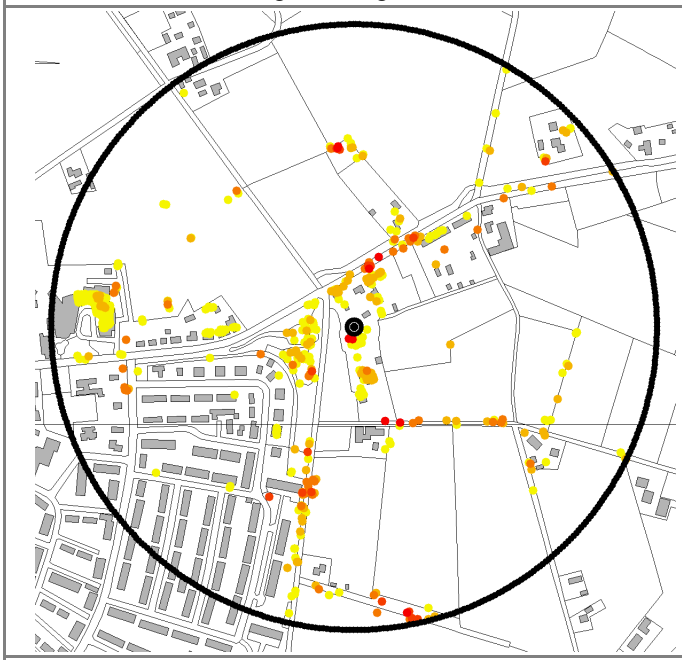

Gestandaardiseerde sectorscores 2009

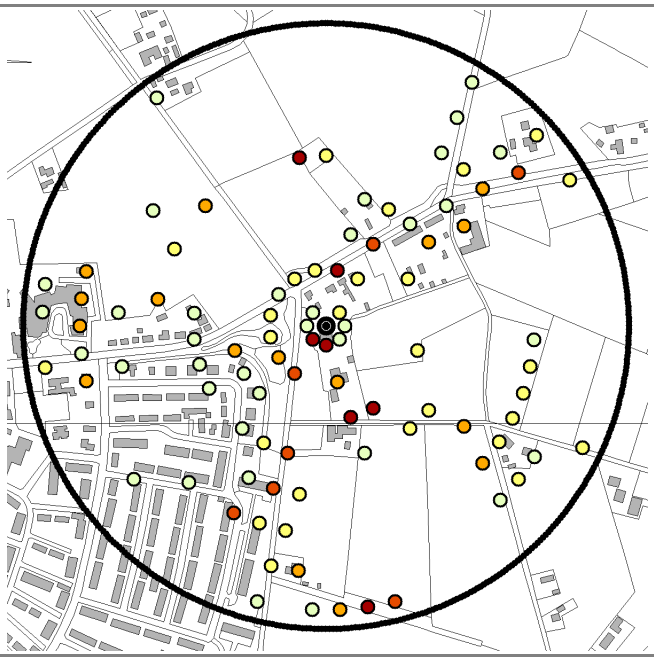

Hoogtemetingen 2023



Gestandaardiseerde sectorscores 2023

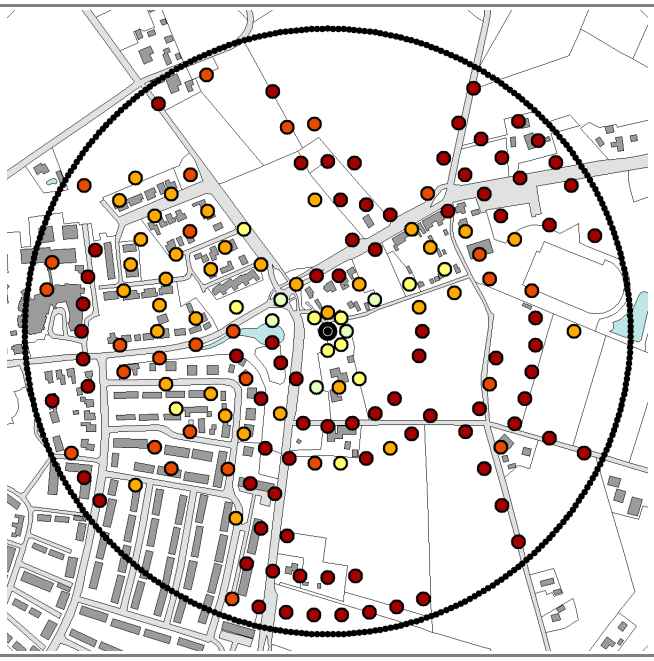

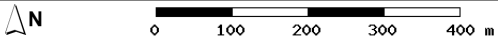

Topografische Ondergrond: TOP10NL (2009 en 2022)

categorie	1	2	3	4	5

sectorscore	1	2	3	4	5

Vergelijkingsrapport: 137

Foto's	
N 2009	N 2023
	
NO 2009	NO 2023
	
O 2009	O 2023
	
ZO 2009	ZO 2023
	

Vergelijkingsrapport: 137

Foto's	
Z 2009	Z 2023
	
ZW 2009	ZW 2023
	
W 2009	W 2023
	
NW 2009	NW 2023
	

Vergelijkingsrapport: 140

Algemene informatie

Naam: Gerritsens Molen
Plaats: Silvolde

Adres:
Molenberg 4
7064 GK Silvolde





Vergelijking - kaarten

Hoogtemetingen 2009

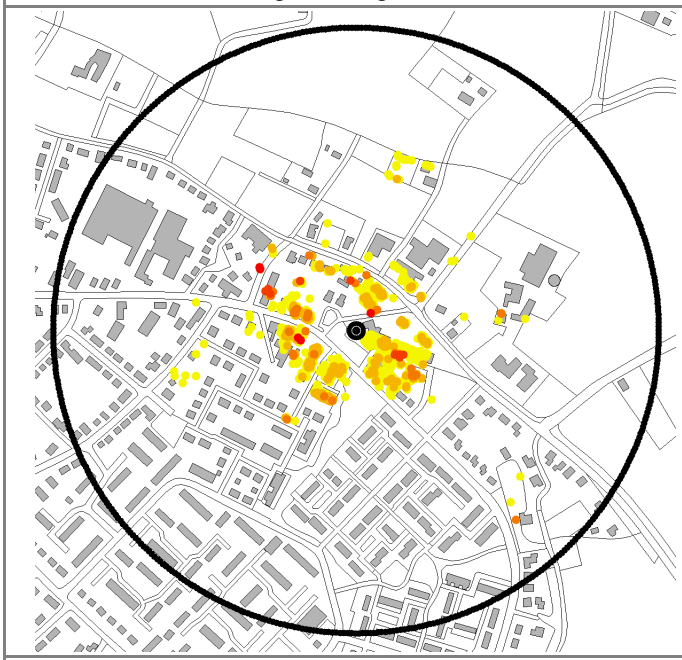

Gestandaardiseerde sectorscores 2009

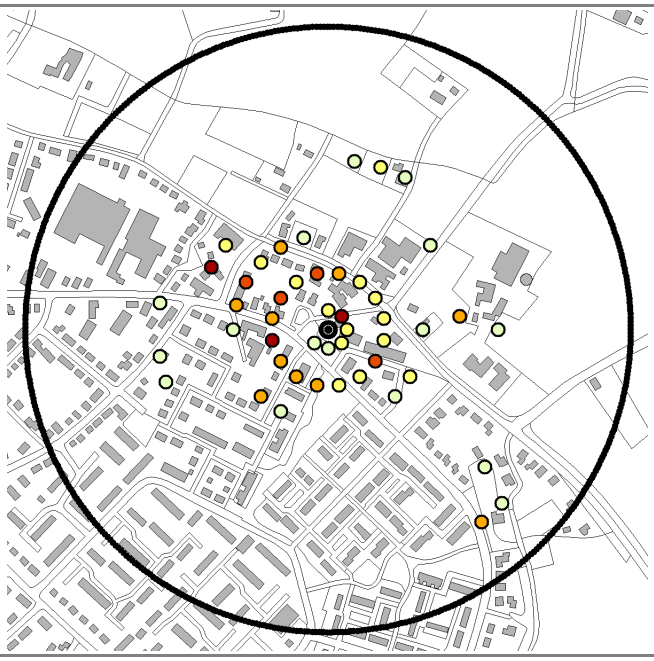

Hoogtemetingen 2023

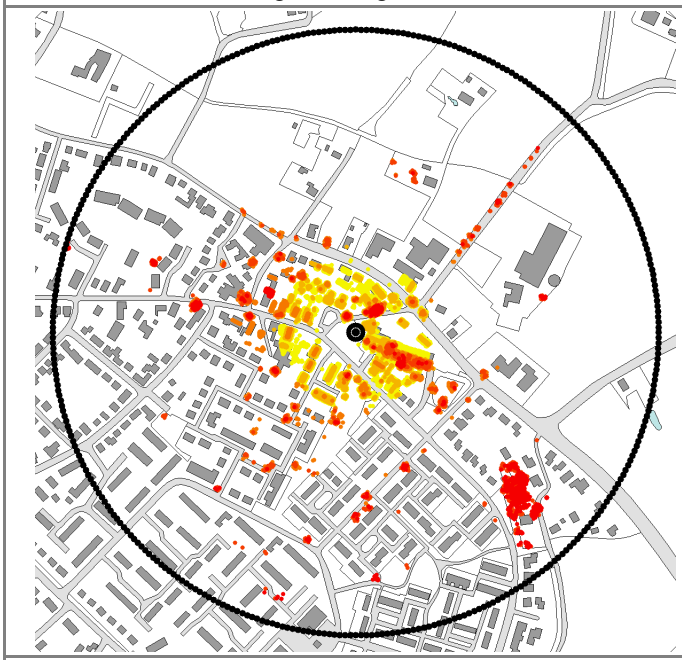

Gestandaardiseerde sectorscores 2023

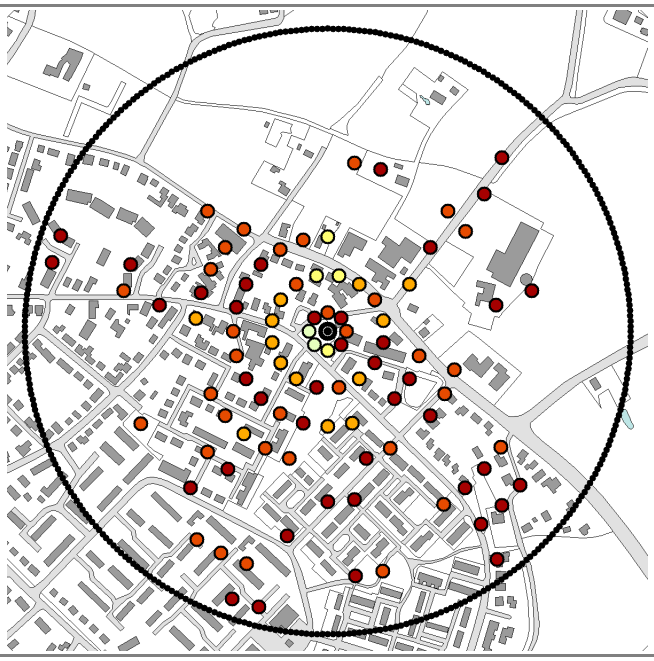

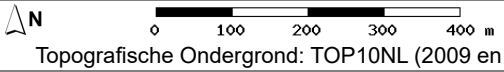

Topografische Ondergrond: TOP10NL (2009 en 2022)

categorie	1	2	3	4	5

sectorscore	1	2	3	4	5

Vergelijkingsrapport: 140

Foto's	
N 2009	N 2023
	
NO 2009	NO 2023
	
O 2009	O 2023
	
ZO 2009	ZO 2023
	

Vergelijkingsrapport: 140

Foto's	
Z 2009	Z 2023
	
ZW 2009	ZW 2023
	
W 2009	W 2023
	
NW 2009	NW 2023
	

Vergelijkingsrapport: 141

Algemene informatie

Naam: De Engel
Plaats: Varsseveld

Adres:
Hiddinkdijk 4
7051 ZZ Varsseveld





Vergelijking - kaarten

Hoogtemetingen 2009



Gestandaardiseerde sectorscores 2009

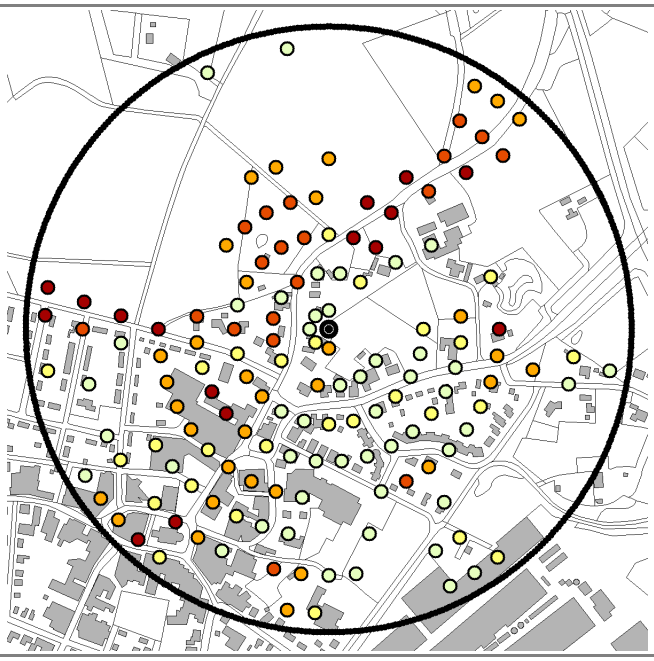

Hoogtemetingen 2023



Gestandaardiseerde sectorscores 2023

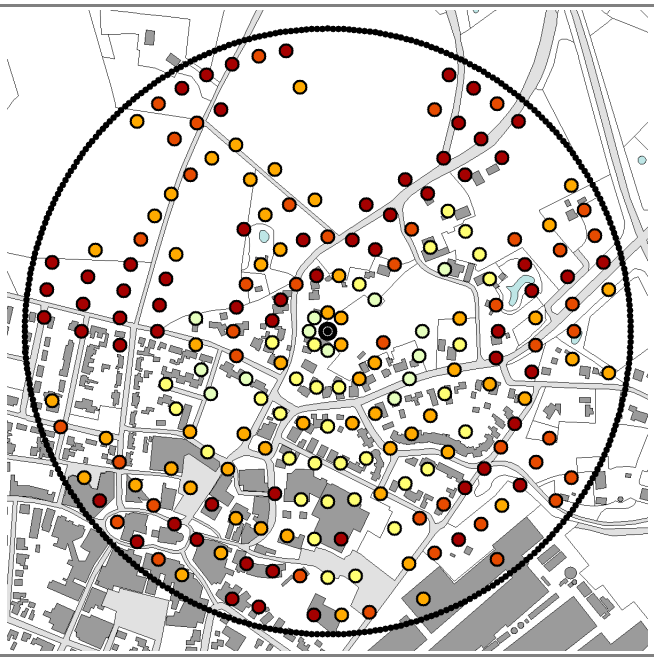

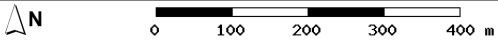

Topografische Ondergrond: TOP10NL (2009 en 2022)

categorie	1	2	3	4	5

sectorscore	1	2	3	4	5

Vergelijkingsrapport: 141

Foto's	
N 2009	N 2023
	
NO 2009	NO 2023
	
O 2009	O 2023
	
ZO 2009	ZO 2023
	

Vergelijkingsrapport: 141

Foto's	
Z 2009	Z 2023
	
ZW 2009	ZW 2023
	
W 2009	W 2023
	
NW 2009	NW 2023
	

Vergelijkingsrapport: 142

Algemene informatie

Naam: Schoonoord
Plaats: Alverna

Adres:
Valendrieseweg 301A
6603 AC Wijchen





Vergelijking - kaarten

Hoogtemetingen 2009

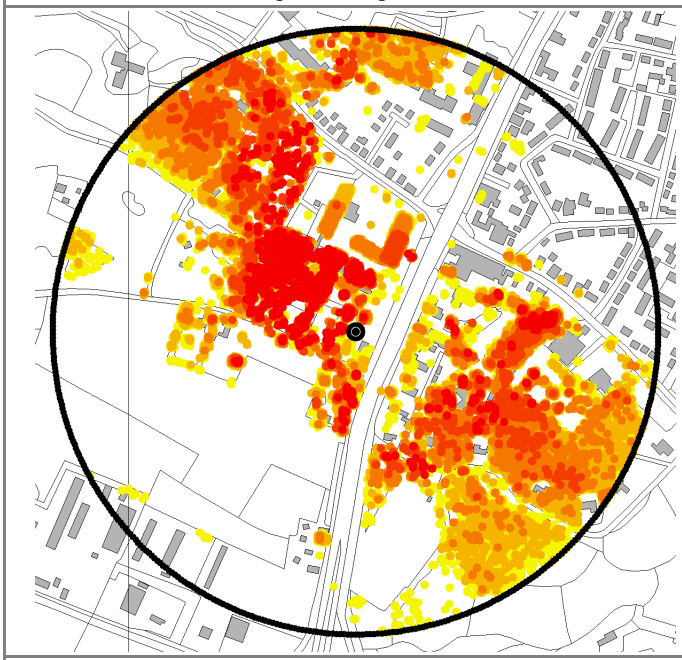

Gestandaardiseerde sectorscores 2009

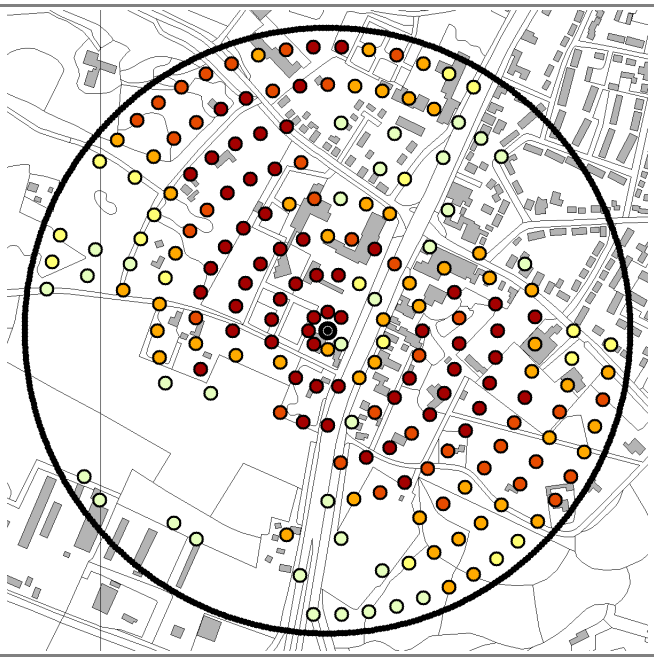

Hoogtemetingen 2023

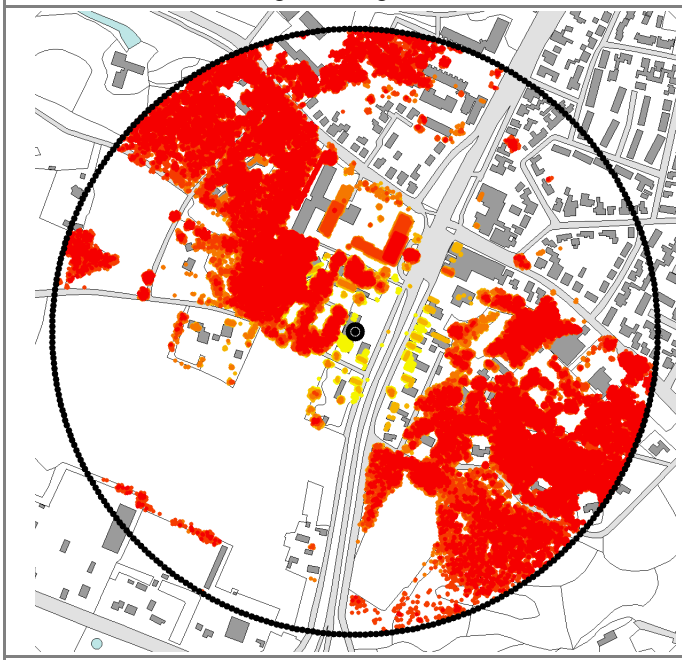

Gestandaardiseerde sectorscores 2023

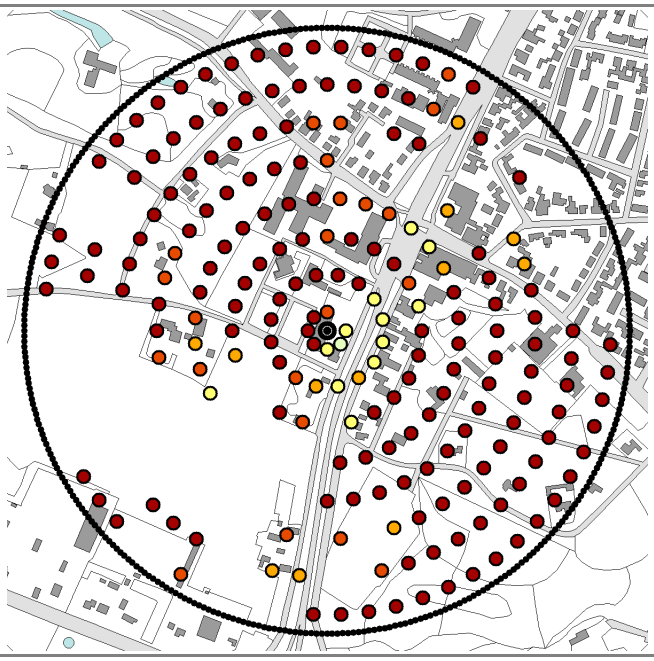

N

0 100 200 300 400 m

Topografische Ondergrond: TOP10NL (2009 en 2022)

categorie	1	2	3	4	5

sectorscore	1	2	3	4	5

Vergelijkingsrapport: 142

Foto's	
N 2009	N 2023
	
NO 2009	NO 2023
	
O 2009	O 2023
	
ZO 2009	ZO 2023
	

Vergelijkingsrapport: 142

Foto's	
Z 2009	Z 2023
	
ZW 2009	ZW 2023
	
W 2009	W 2023
	
NW 2009	NW 2023
	

Vergelijkingsrapport: 143

Algemene informatie

Naam: De Oude Molen
Plaats: Wijchen

Adres:
Bronckhorstlaan 11
6602 BG Wijchen





Vergelijking - kaarten

Hoogtemetingen 2009

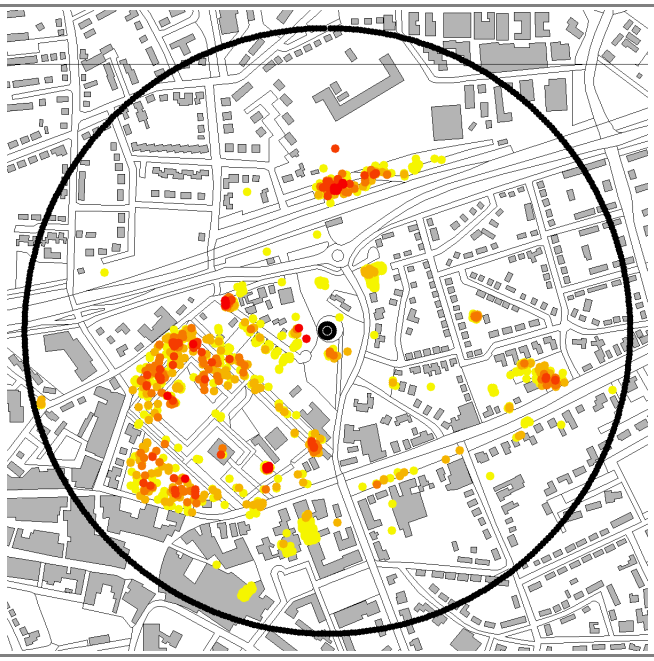

Gestandaardiseerde sectorscores 2009

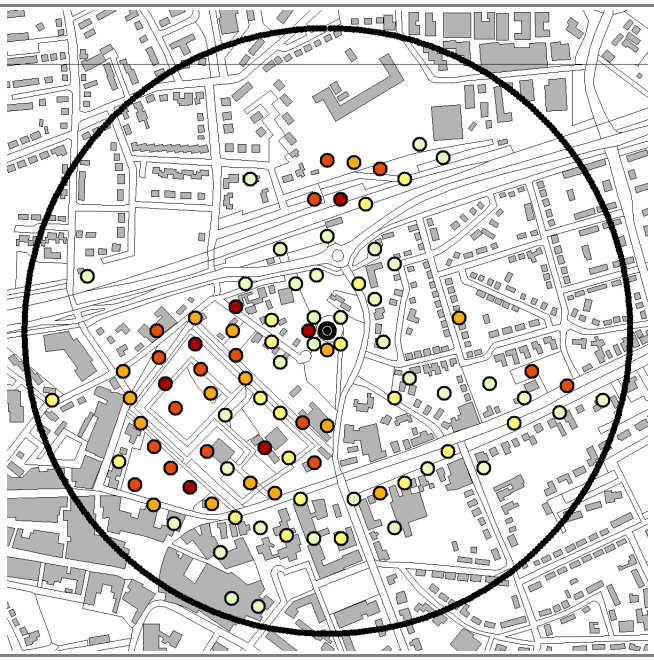

Hoogtemetingen 2023

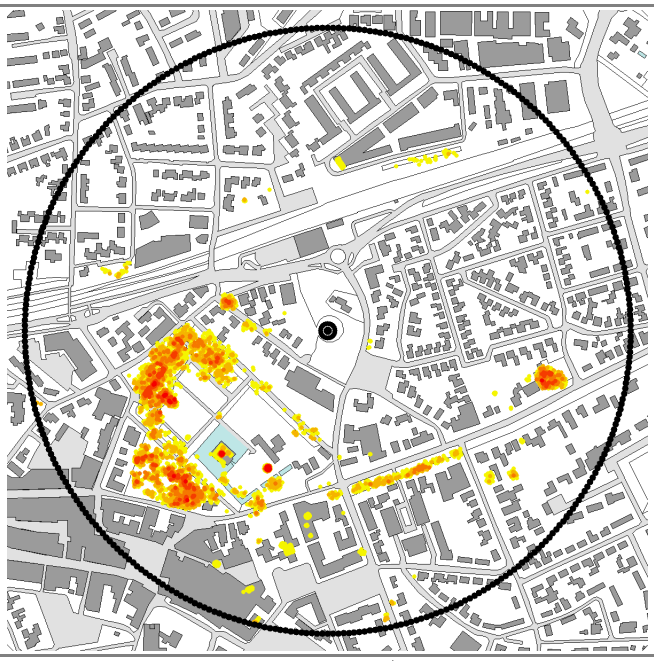

Gestandaardiseerde sectorscores 2023

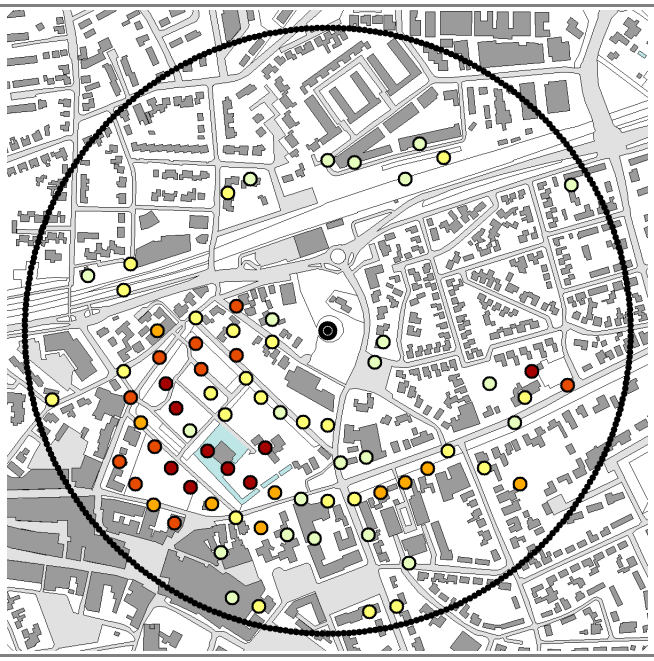

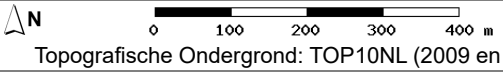

Topografische Ondergrond: TOP10NL (2009 en 2022)

categorie	1	2	3	4	5

sectorscore	1	2	3	4	5

Vergelijkingsrapport: 143

Foto's	
N 2009	N 2023
	
NO 2009	NO 2023
	
O 2009	O 2023
	
ZO 2009	ZO 2023
	

Vergelijkingsrapport: 143

Foto's	
Z 2009	Z 2023
	
ZW 2009	ZW 2023
	
W 2009	W 2023
	
NW 2009	NW 2023
	

Vergelijkingsrapport: 144

Algemene informatie

Naam: Wittebrinkse Molen
Plaats: Zelhem (Wittebrink)

Adres:
Hummeloseweg 76
7021 KN Zelhem





Vergelijking - kaarten

Hoogtemetingen 2009

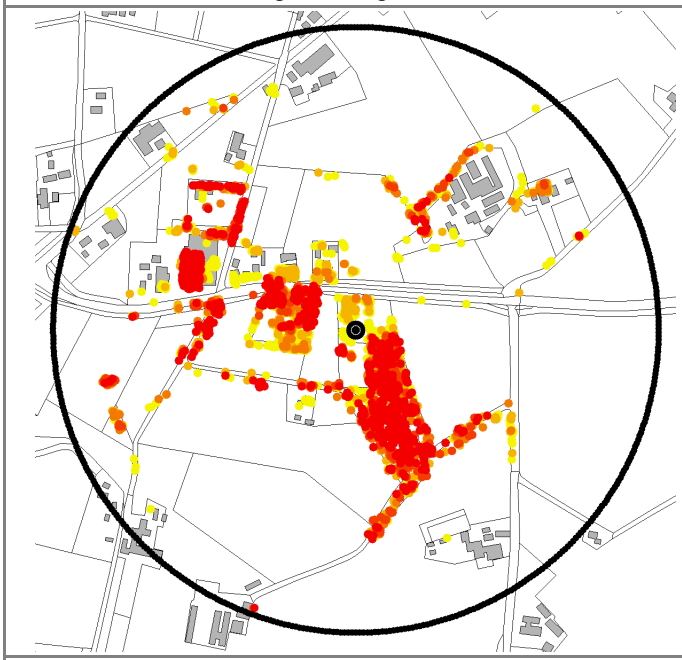

Gestandaardiseerde sectorscores 2009

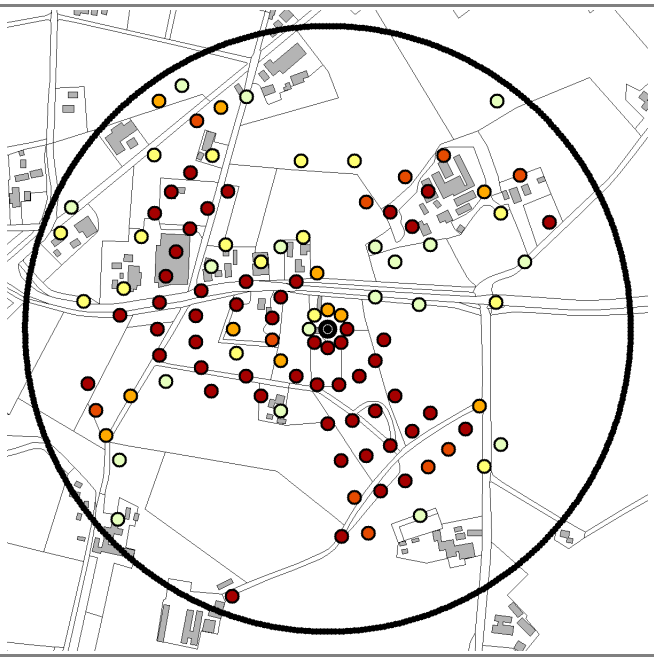

Hoogtemetingen 2023

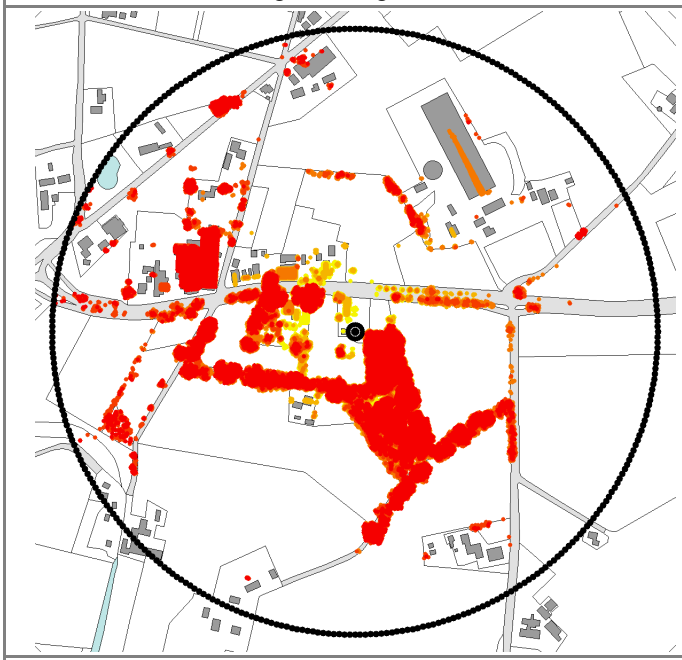

Gestandaardiseerde sectorscores 2023

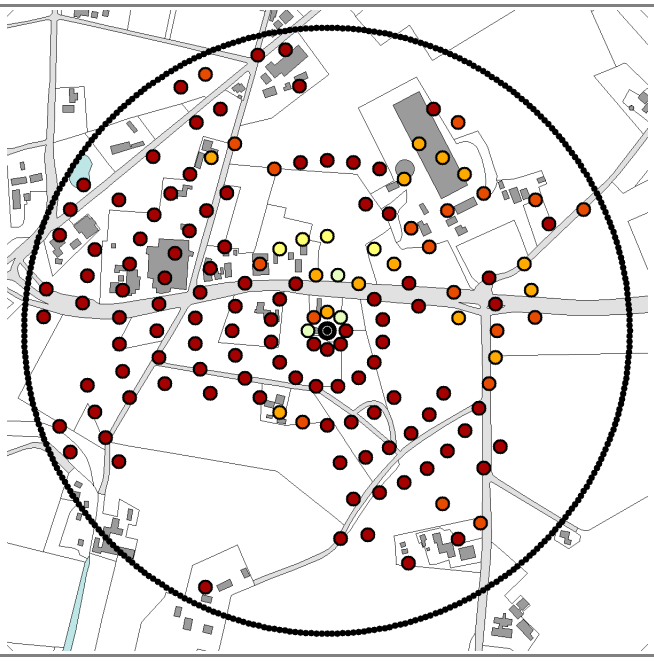

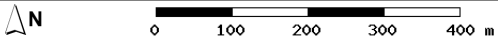

Topografische Ondergrond: TOP10NL (2009 en 2022)

categorie	1	2	3	4	5

sectorscore	1	2	3	4	5

Vergelijkingsrapport: 144

Foto's	
N 2009	N 2023
	
NO 2009	NO 2023
	
O 2009	O 2023
	
ZO 2009	ZO 2023
	

Vergelijkingsrapport: 144

Foto's	
Z 2009	Z 2023
	
ZW 2009	ZW 2023
	
W 2009	W 2023
	
NW 2009	NW 2023
	

Vergelijkingsrapport: 145

Algemene informatie

Naam: De Buitenmolen
Plaats: Zevenaar

Adres:
Molenstraat 65
6901 CC Zevenaar





Vergelijking - kaarten

Hoogtemetingen 2009



Gestandaardiseerde sectorscores 2009

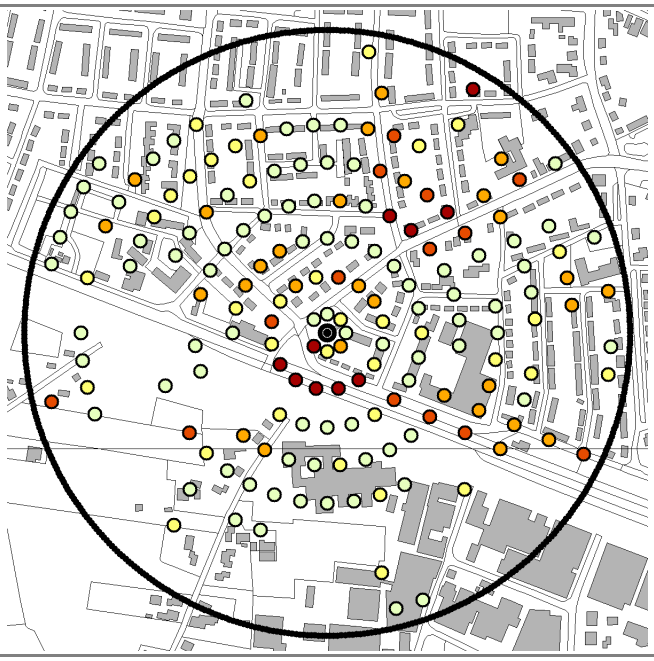

Hoogtemetingen 2023

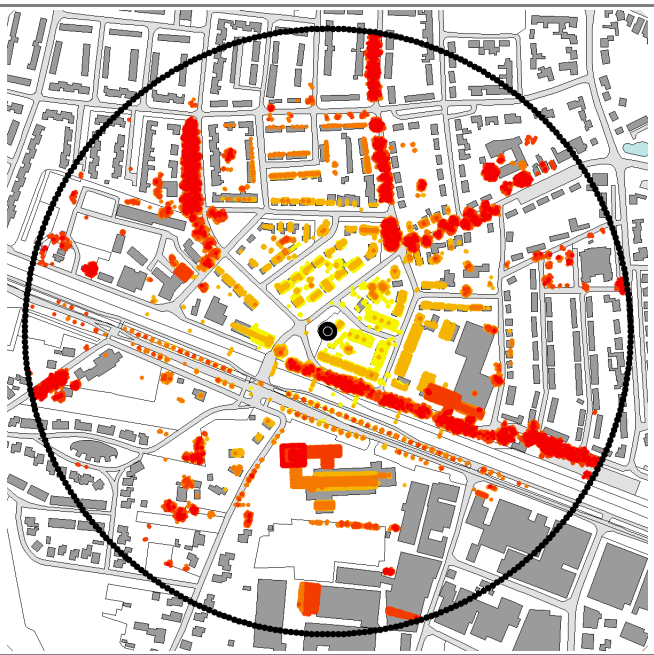

Gestandaardiseerde sectorscores 2023

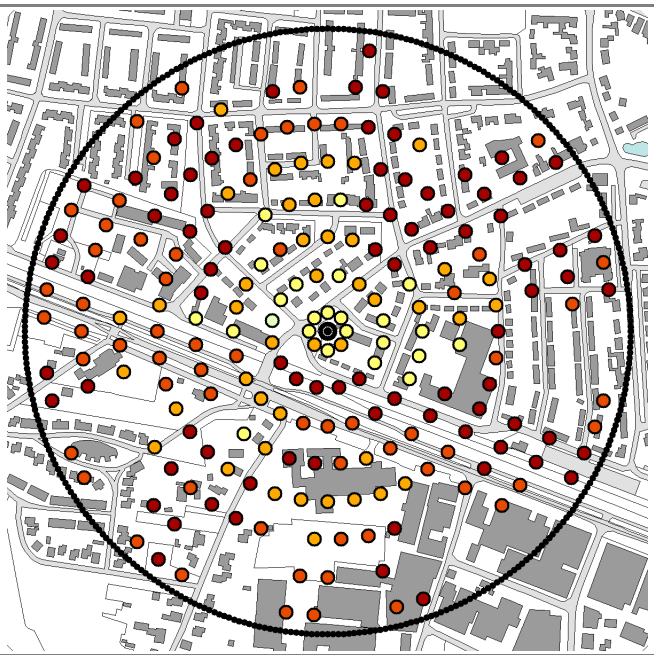

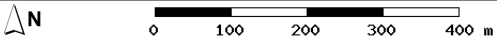

Topografische Ondergrond: TOP10NL (2009 en 2022)

categorie	1	2	3	4	5

sectorscore	1	2	3	4	5

Vergelijkingsrapport: 145

Foto's	
N 2009	N 2023
	
NO 2009	NO 2023
	
O 2009	O 2023
	
ZO 2009	ZO 2023
	

Vergelijkingsrapport: 145

Foto's	
Z 2009	Z 2023
	
ZW 2009	ZW 2023
	
W 2009	W 2023
	
NW 2009	NW 2023
	

Vergelijkingsrapport: 146

Algemene informatie

Naam: De Hoop
Plaats: Oud-Zevenaar

Adres:
Babberichseweg 35
6905 JR Zevenaar





Vergelijking - kaarten

Hoogtemetingen 2009

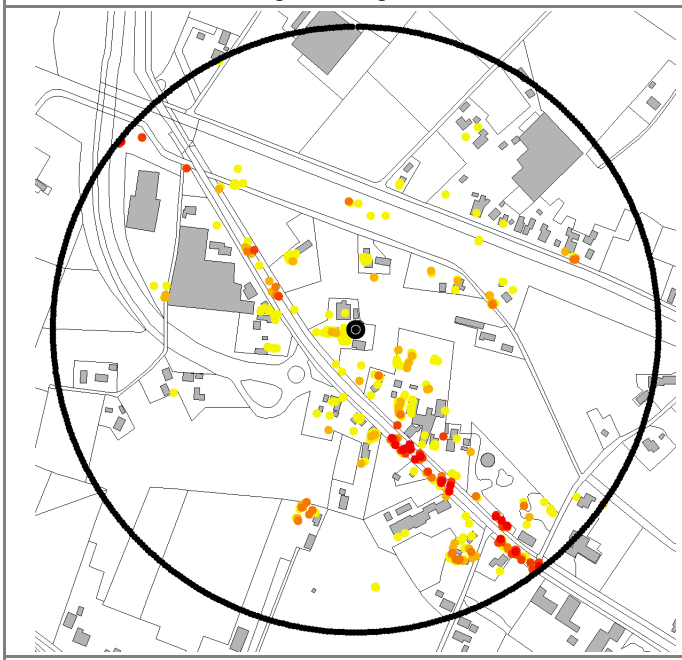

Gestandaardiseerde sectorscores 2009

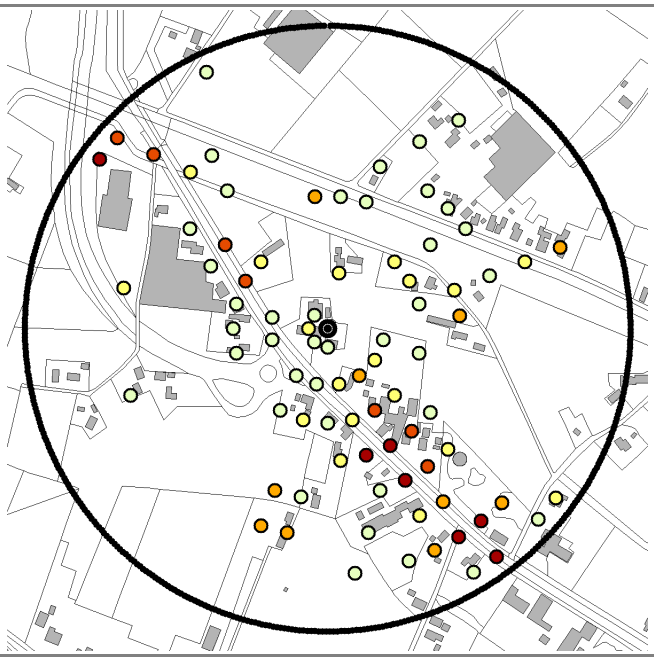

Hoogtemetingen 2023

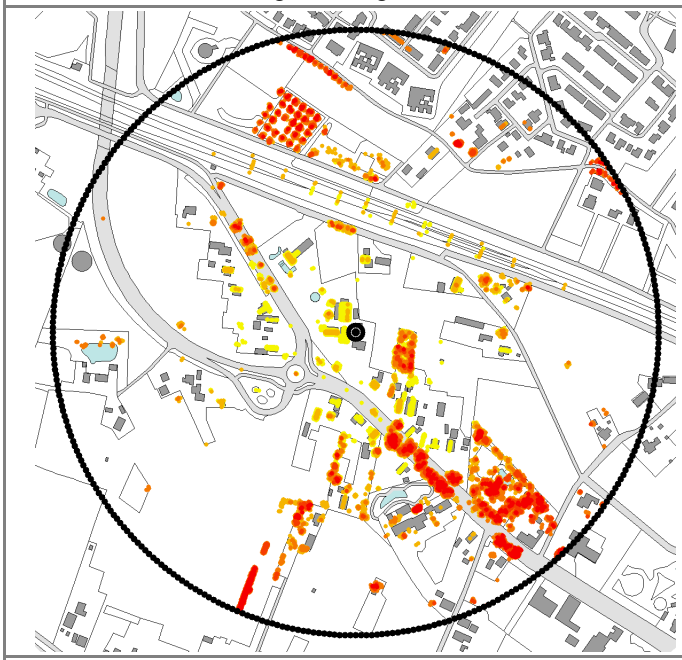

Gestandaardiseerde sectorscores 2023

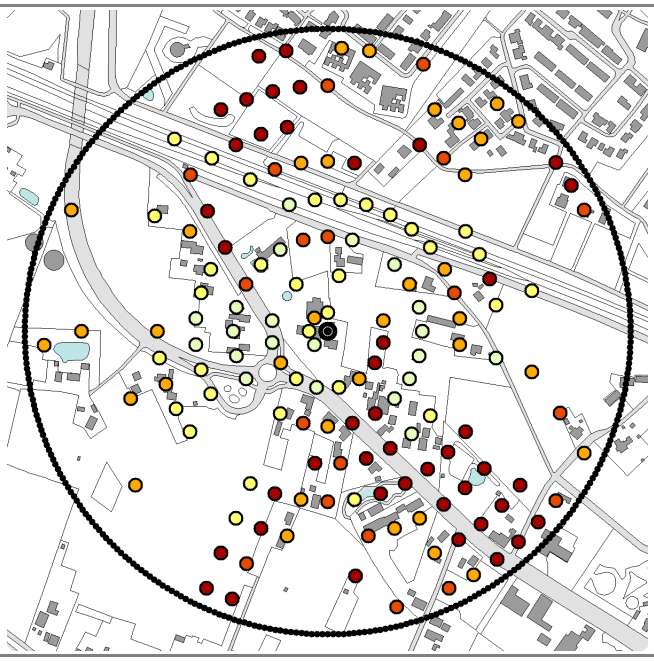

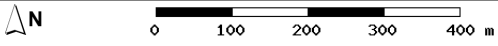

Topografische Ondergrond: TOP10NL (2009 en 2022)

categorie	1	2	3	4	5

sectorscore	1	2	3	4	5

Vergelijkingsrapport: 146

Foto's	
N 2009	N 2023
	
NO 2009	NO 2023
	
O 2009	O 2023
	
ZO 2009	ZO 2023
	

Vergelijkingsrapport: 146

Foto's	
Z 2009	Z 2023
	
ZW 2009	ZW 2023
	
W 2009	W 2023
	
NW 2009	NW 2023
	

Vergelijkingsrapport: 151

Algemene informatie

Naam: "naamloos"
Plaats: Maasbommel

Adres:
Bovendijk 4a
6627 KT Maasbommel





Vergelijking - kaarten

Hoogtemetingen 2009

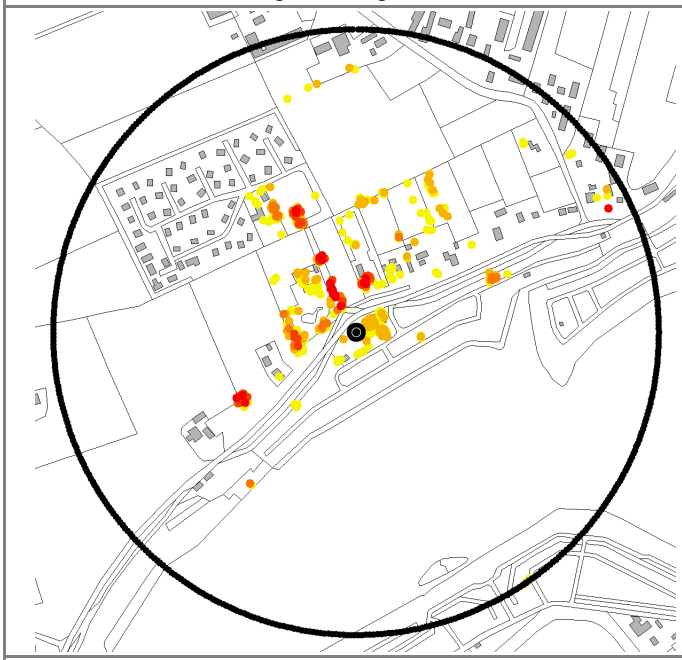

Gestandaardiseerde sectorscores 2009

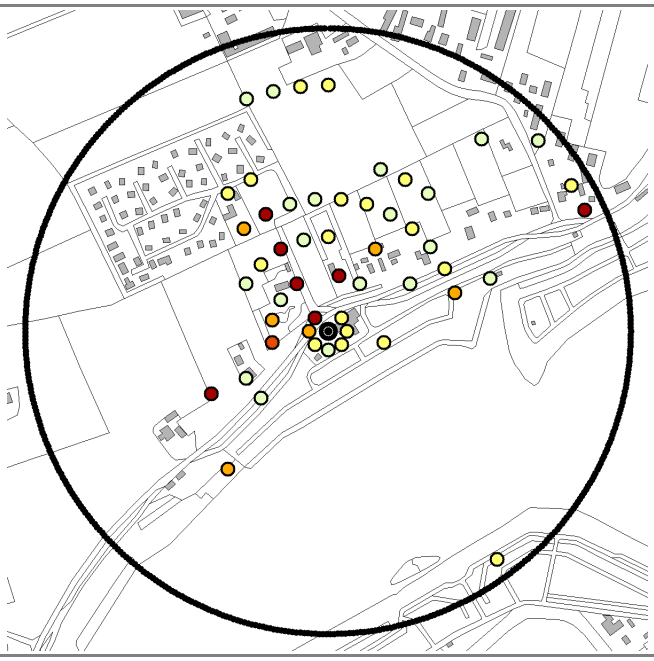

Hoogtemetingen 2023

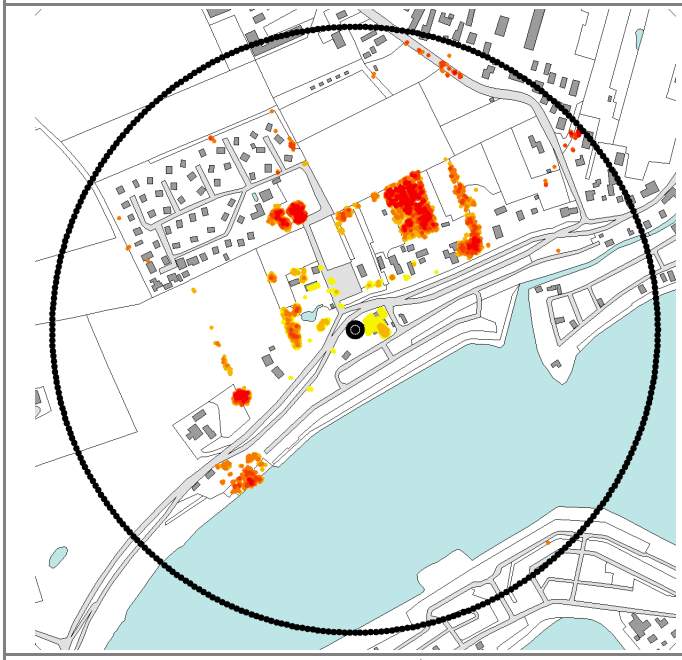

Gestandaardiseerde sectorscores 2023

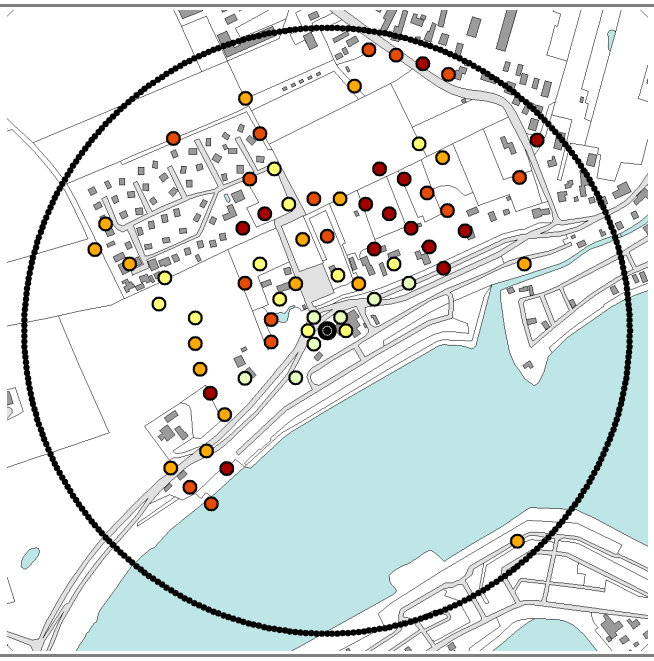

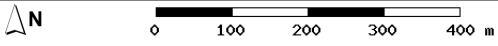

Topografische Ondergrond: TOP10NL (2009 en 2022)

categorie	1	2	3	4	5

sectorscore	1	2	3	4	5

Vergelijkingsrapport: 151

Foto's	
N 2009	N 2023
	
NO 2009	NO 2023
	
O 2009	O 2023
	
ZO 2009	ZO 2023
	

Vergelijkingsrapport: 151

Foto's	
Z 2009	Z 2023
	
ZW 2009	ZW 2023
	
W 2009	W 2023
	
NW 2009	NW 2023
	

Vergelijkingsrapport: 156

Algemene informatie

Naam: De Hoop / 't Jach
Plaats: Culemborg

Adres:
Het Jach 3
4101 ER Culemborg





Vergelijking - kaarten

Hoogtemetingen 2009

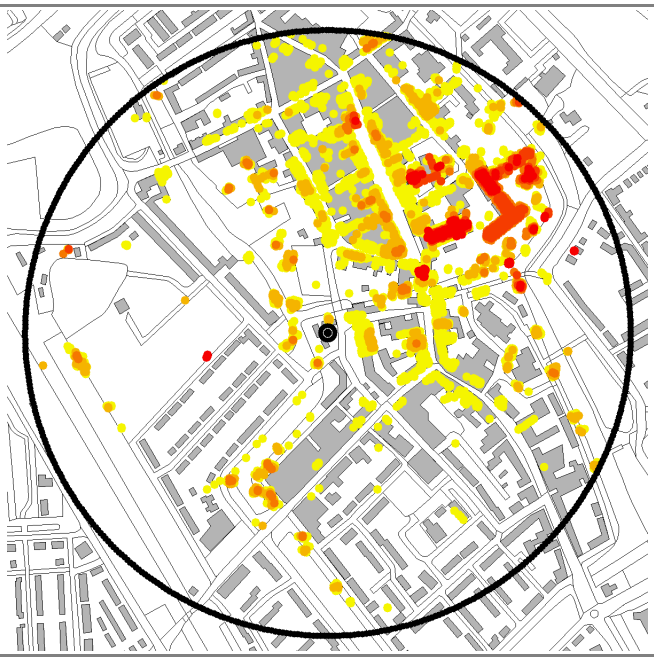

Gestandaardiseerde sectorscores 2009

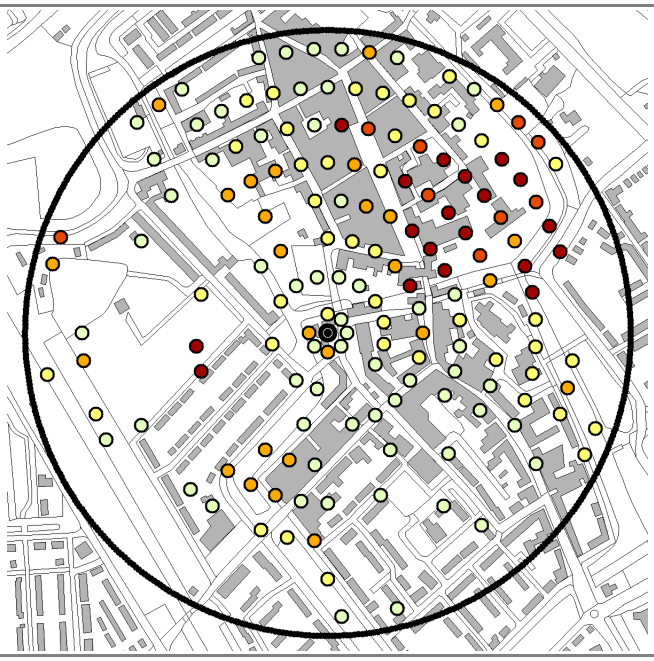

Hoogtemetingen 2023

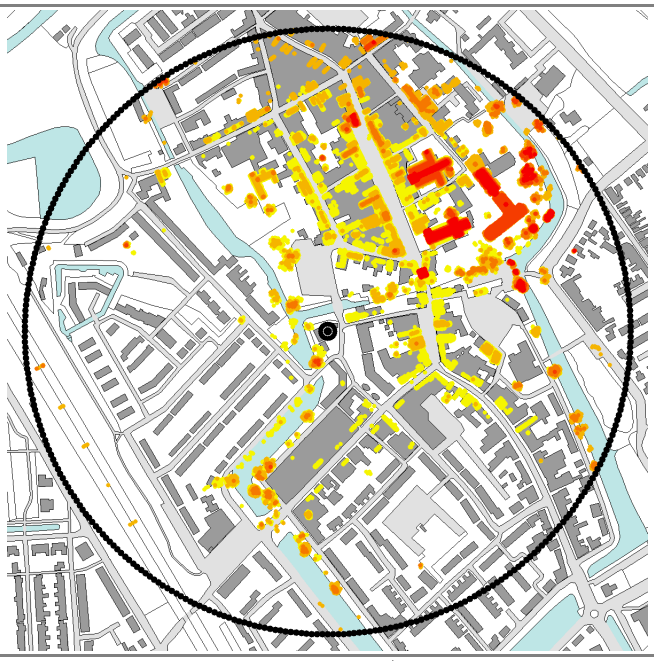

Gestandaardiseerde sectorscores 2023

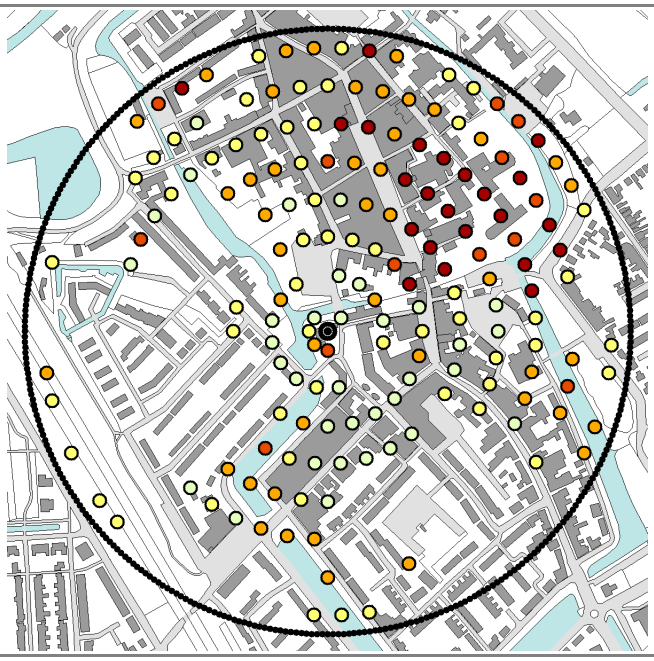

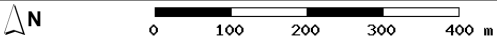

Topografische Ondergrond: TOP10NL (2009 en 2022)

categorie	1	2	3	4	5

sectorscore	1	2	3	4	5

Vergelijkingsrapport: 156

Foto's	
N 2009	N 2023
	
NO 2009	NO 2023
	
O 2009	O 2023
	
ZO 2009	ZO 2023
	

Vergelijkingsrapport: 156

Foto's	
Z 2009	Z 2023
	
ZW 2009	ZW 2023
	
W 2009	W 2023
	
NW 2009	NW 2023
	

Vergelijkingsrapport: 158

Algemene informatie

Naam: "naamloos"
Plaats: Dreumel

Adres:
Rooijsestraat 95
6621 AL Dreumel





Vergelijking - kaarten

Hoogtemetingen 2009

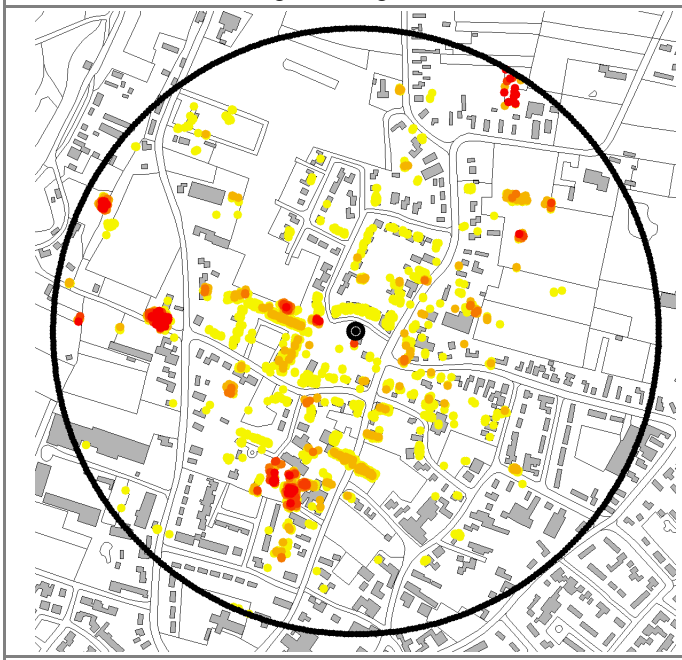

Gestandaardiseerde sectorscores 2009

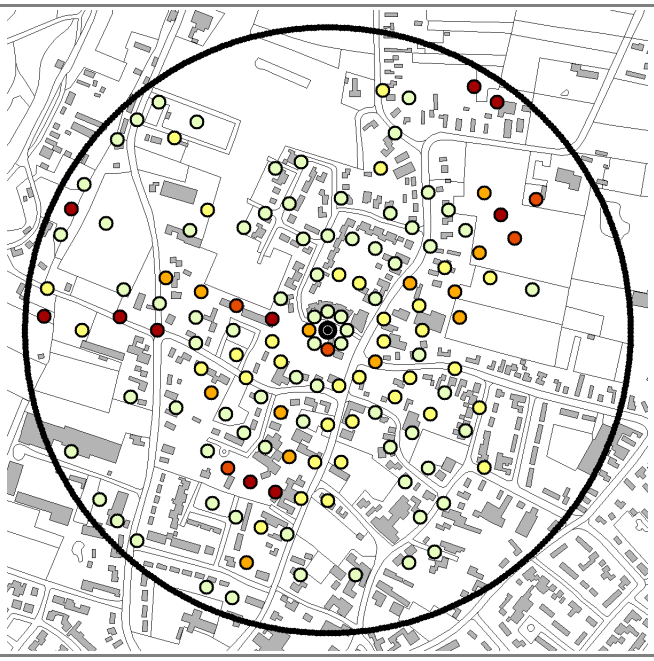

Hoogtemetingen 2023

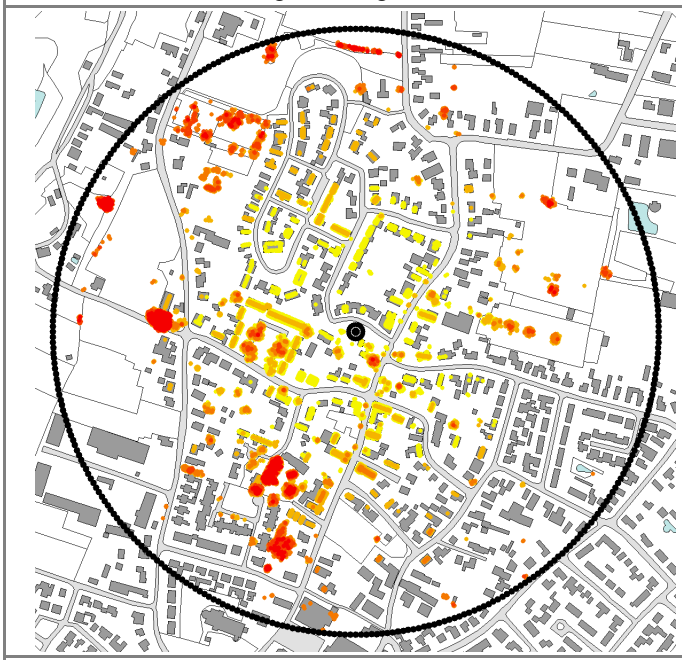

Gestandaardiseerde sectorscores 2023

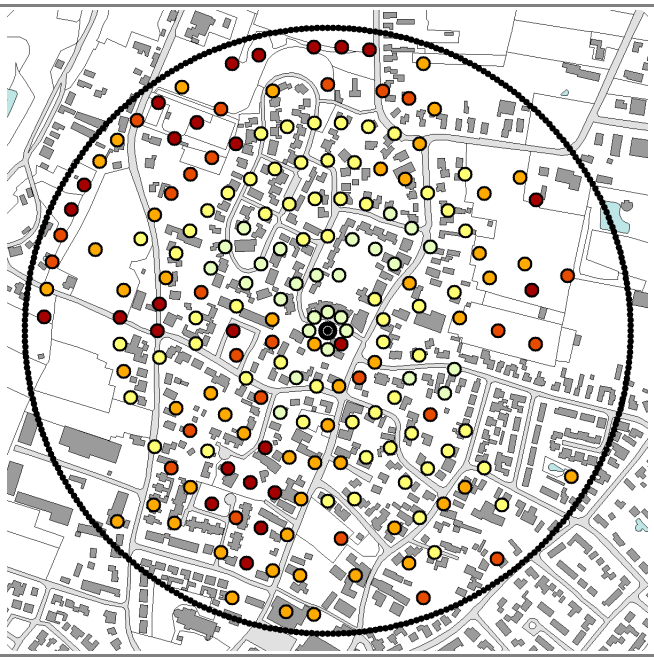

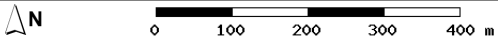

Topografische Ondergrond: TOP10NL (2009 en 2022)

categorie	1	2	3	4	5

sectorscore	1	2	3	4	5

Vergelijkingsrapport: 158

Foto's	
N 2009	N 2023
	
NO 2009	NO 2023
	
O 2009	O 2023
	
ZO 2009	ZO 2023
	

Vergelijkingsrapport: 158

Foto's	
Z 2009	Z 2023
	
ZW 2009	ZW 2023
	
W 2009	W 2023
	
NW 2009	NW 2023
	

Vergelijkingsrapport: 159

Algemene informatie

Naam: Lana Mariana
Plaats: Harskamp

Adres:
Molenweg 12B
6732 BL Harskamp





Vergelijking - kaarten

Hoogtemetingen 2009

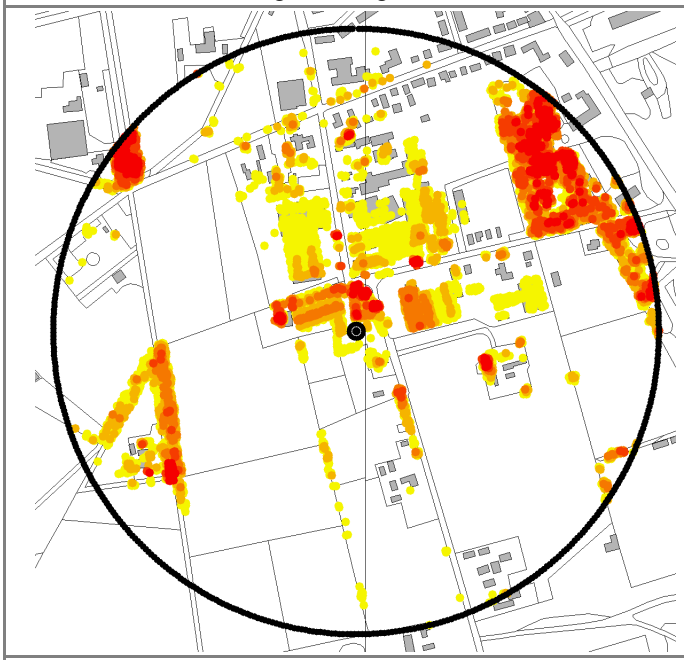

Gestandaardiseerde sectorscores 2009

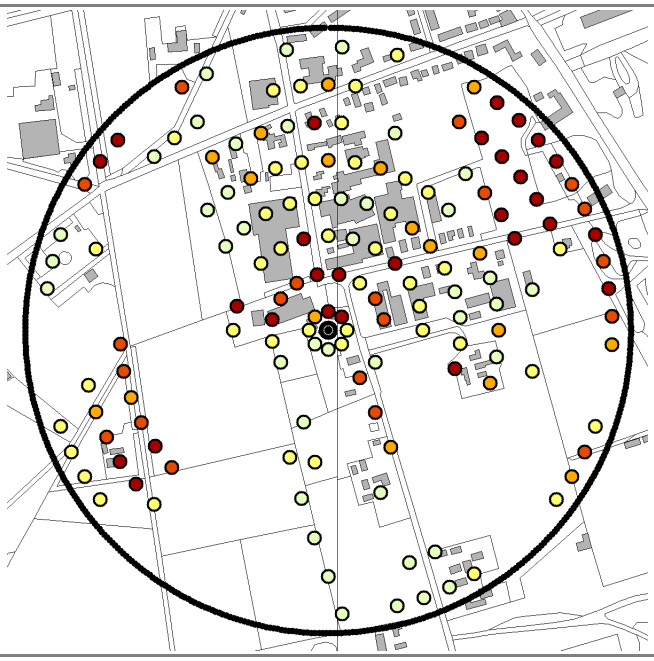

Hoogtemetingen 2023

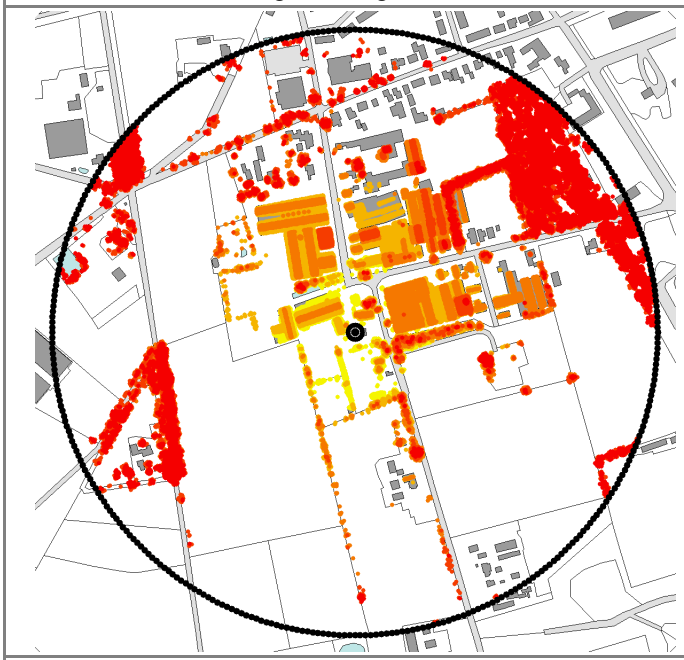

Gestandaardiseerde sectorscores 2023

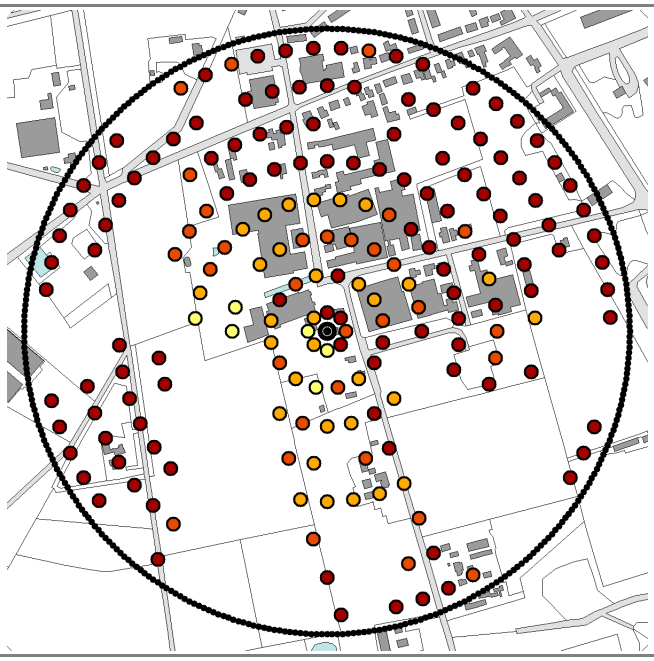

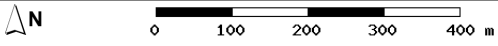

Topografische Ondergrond: TOP10NL (2009 en 2022)

categorie	1	2	3	4	5

sectorscore	1	2	3	4	5

Vergelijkingsrapport: 159

Foto's	
N 2009	N 2023
Deze foto is niet beschikbaar	
NO 2009	NO 2023
Deze foto is niet beschikbaar	
O 2009	O 2023
Deze foto is niet beschikbaar	
ZO 2009	ZO 2023
Deze foto is niet beschikbaar	

Vergelijkingsrapport: 159

Foto's	
Z 2009	Z 2023
Deze foto is niet beschikbaar	
ZW 2009	ZW 2023
Deze foto is niet beschikbaar	
W 2009	W 2023
Deze foto is niet beschikbaar	
NW 2009	NW 2023
Deze foto is niet beschikbaar	

Vergelijkingsrapport: 161

Algemene informatie

Naam: Daams' Molen
Plaats: Vaassen

Adres:
Jan Mulderstraat 18
8171 CD Vaassen





Vergelijking - kaarten

Hoogtemetingen 2009



Gestandaardiseerde sectorscores 2009

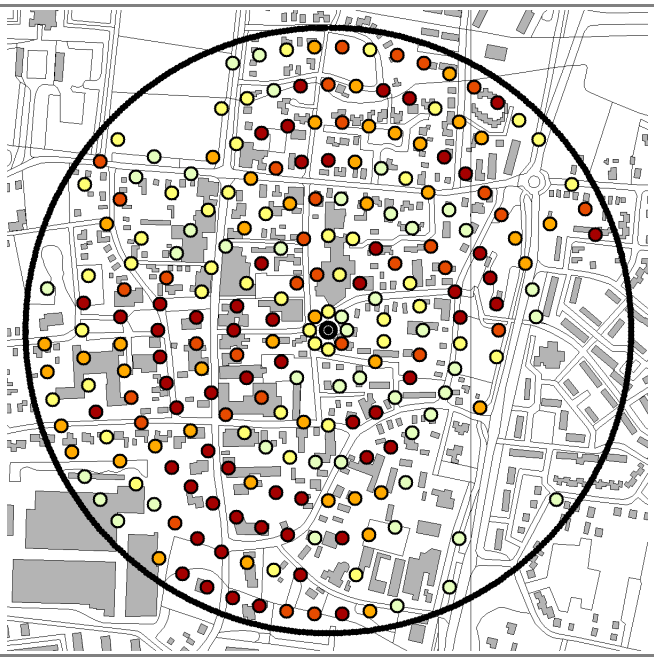

Hoogtemetingen 2023

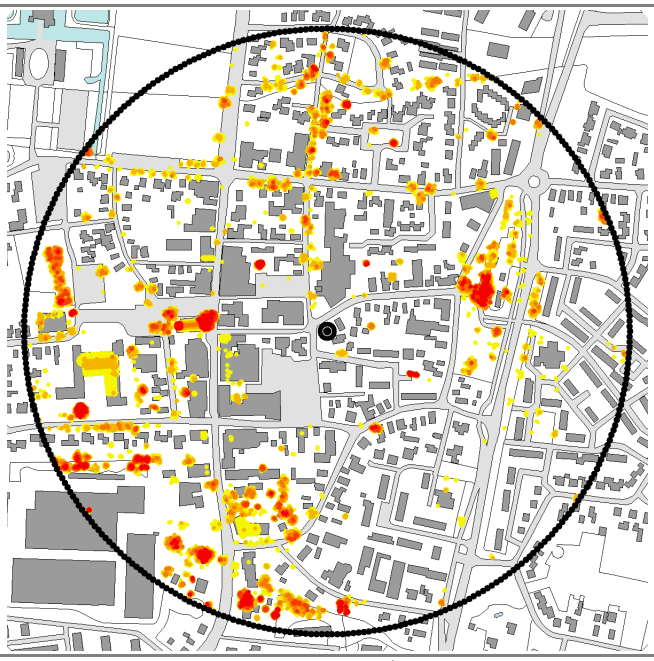

Gestandaardiseerde sectorscores 2023

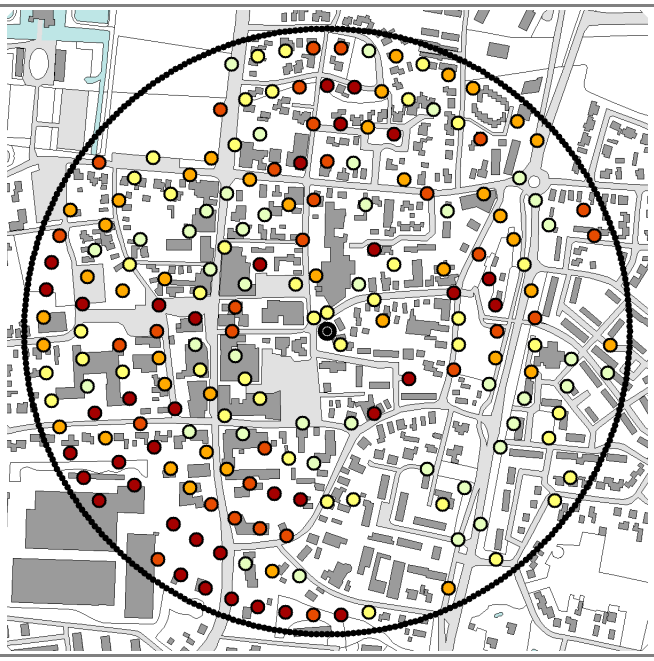

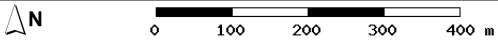

Topografische Ondergrond: TOP10NL (2009 en 2022)

categorie	1	2	3	4	5

sectorscore	1	2	3	4	5

Vergelijkingsrapport: 161

Foto's	
N 2009	N 2023
	
NO 2009	NO 2023
	
O 2009	O 2023
	
ZO 2009	ZO 2023
	

Vergelijkingsrapport: 161

Foto's	
Z 2009	Z 2023
	
ZW 2009	ZW 2023
	
W 2009	W 2023
	
NW 2009	NW 2023
	

Vergelijkingsrapport: 164

Algemene informatie

Naam: Molen Van Hal
Plaats: Voorst

Adres:
Grensweg 13
7083 AM Voorst oude ijsselstreek





Vergelijking - kaarten

Hoogtemetingen 2009



Gestandaardiseerde sectorscores 2009

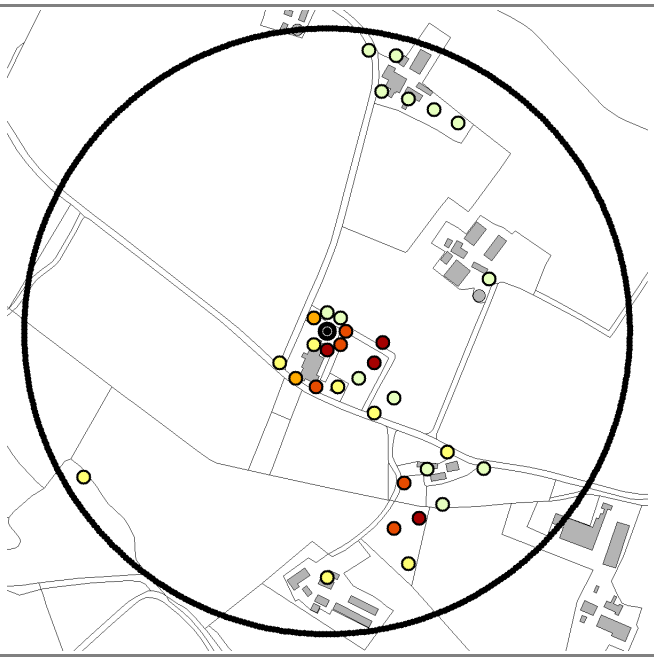

Hoogtemetingen 2023

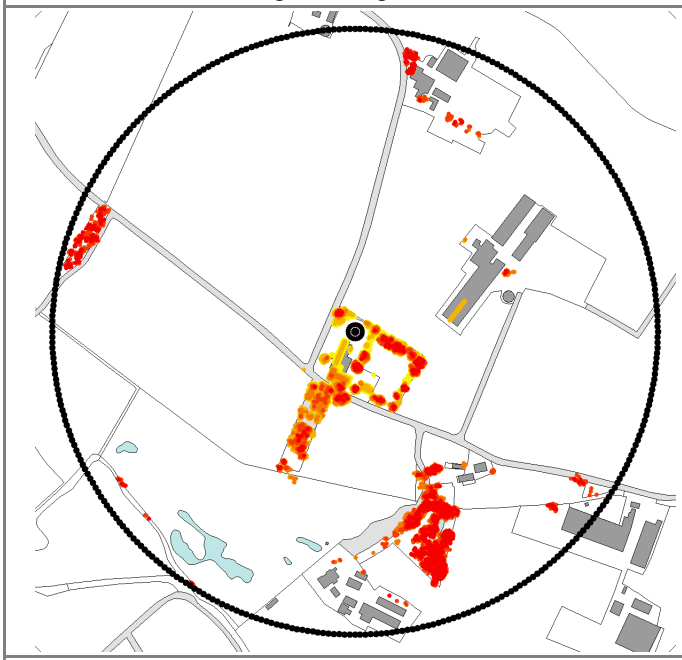

Gestandaardiseerde sectorscores 2023

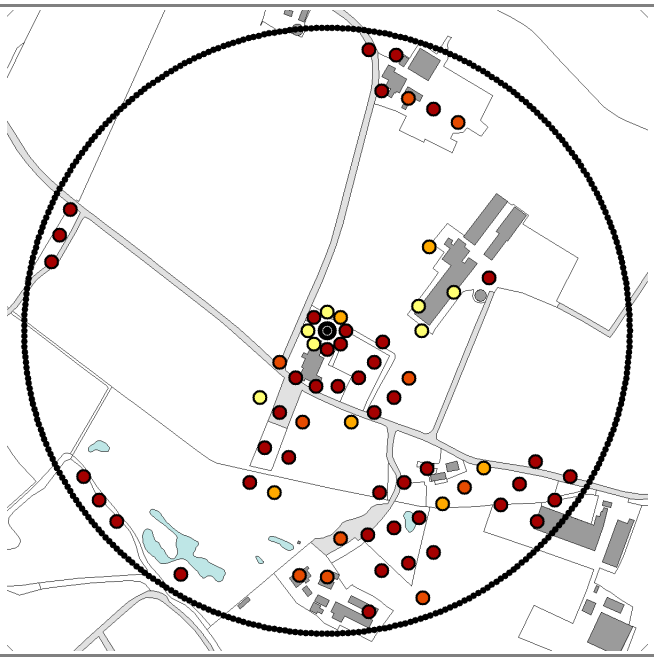

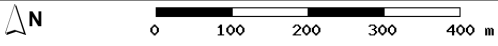

Topografische Ondergrond: TOP10NL (2009 en 2022)

categorie	1	2	3	4	5

sectorscore	1	2	3	4	5

Vergelijkingsrapport: 164

Foto's	
N 2009	N 2023
	
NO 2009	NO 2023
	
O 2009	O 2023
	
ZO 2009	ZO 2023
	

Vergelijkingsrapport: 164

Foto's	
Z 2009	Z 2023
	
ZW 2009	ZW 2023
	
W 2009	W 2023
	
NW 2009	NW 2023
	

Vergelijkingsrapport: 165

Algemene informatie

Naam: Molen van Lukassen
Plaats: Varsselder

Adres:
Hoofdstraat 47
7076 AG Varsselder





Vergelijking - kaarten

Hoogtemetingen 2009

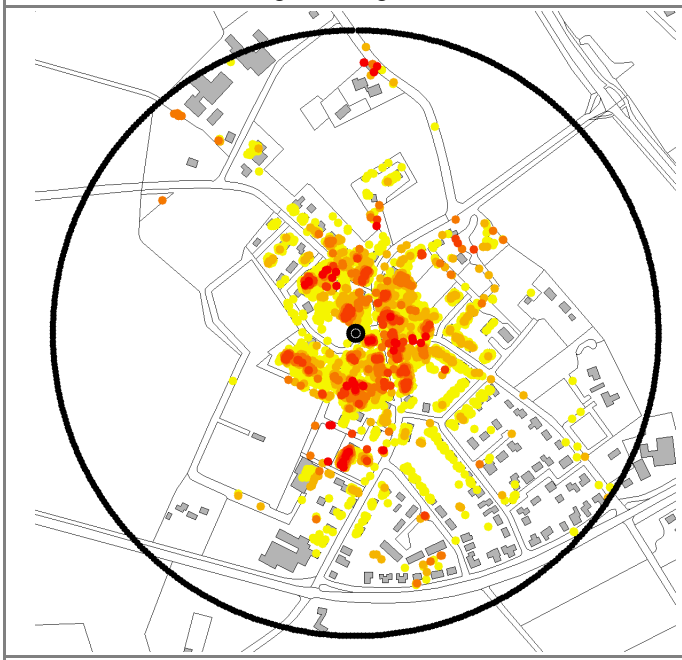

Gestandaardiseerde sectorscores 2009

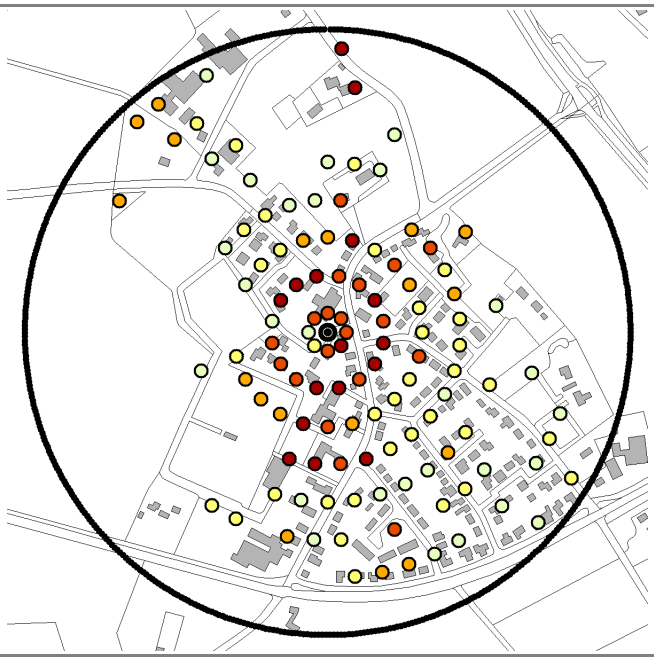

Hoogtemetingen 2023



Gestandaardiseerde sectorscores 2023

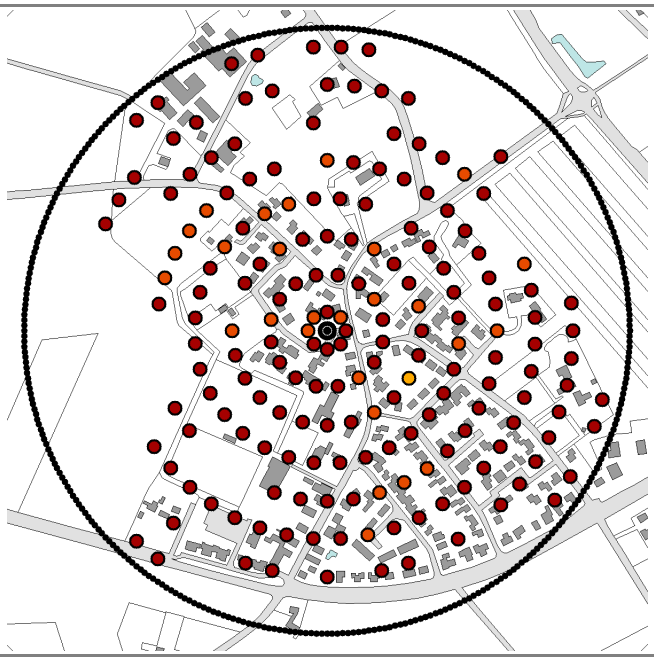

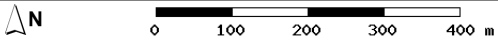

Topografische Ondergrond: TOP10NL (2009 en 2022)

categorie	1	2	3	4	5

sectorscore	1	2	3	4	5

Vergelijkingsrapport: 165

Foto's	
N 2009	N 2023
	
NO 2009	NO 2023
	
O 2009	O 2023
	
ZO 2009	ZO 2023
	

Vergelijkingsrapport: 165

Foto's	
Z 2009	Z 2023
	
ZW 2009	ZW 2023
	
W 2009	W 2023
	
NW 2009	NW 2023
	

Vergelijkingsrapport: 167

Algemene informatie

Naam: Geertruida Cornelia (vh. De Eesterhoek)
Plaats: Gorssel

Adres:
Gorsselse Enkweg 2
7213 LM Gorssel





Vergelijking - kaarten

Hoogtemetingen 2009

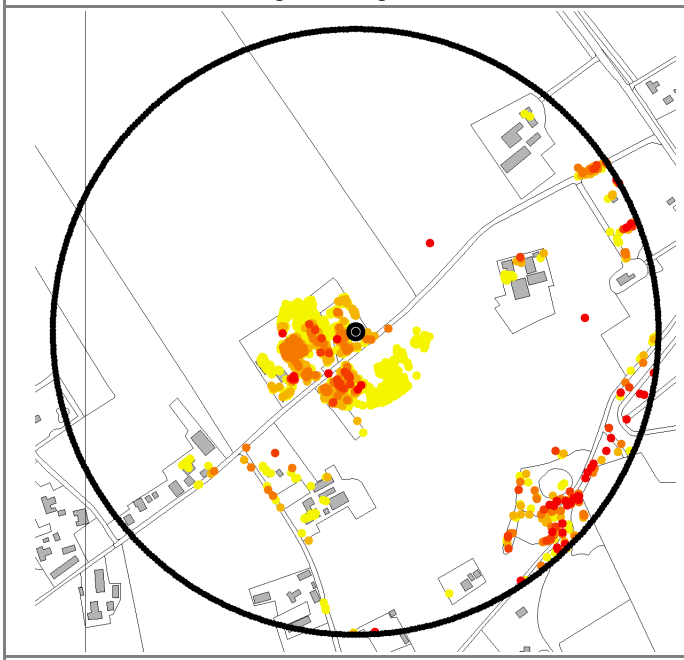

Gestandaardiseerde sectorscores 2009

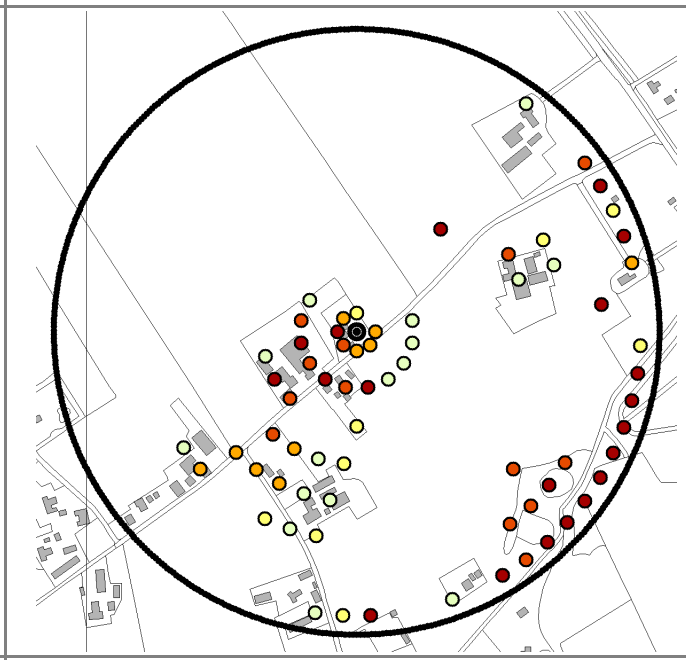

Hoogtemetingen 2023

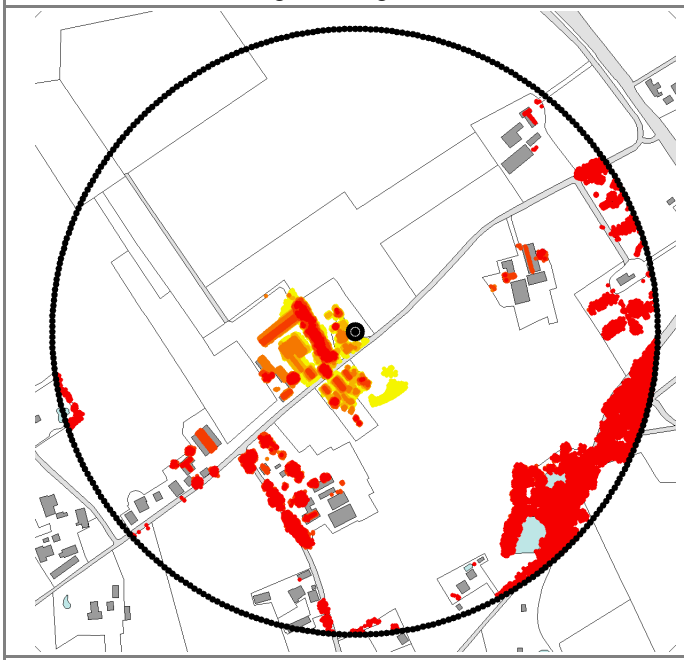

Gestandaardiseerde sectorscores 2023

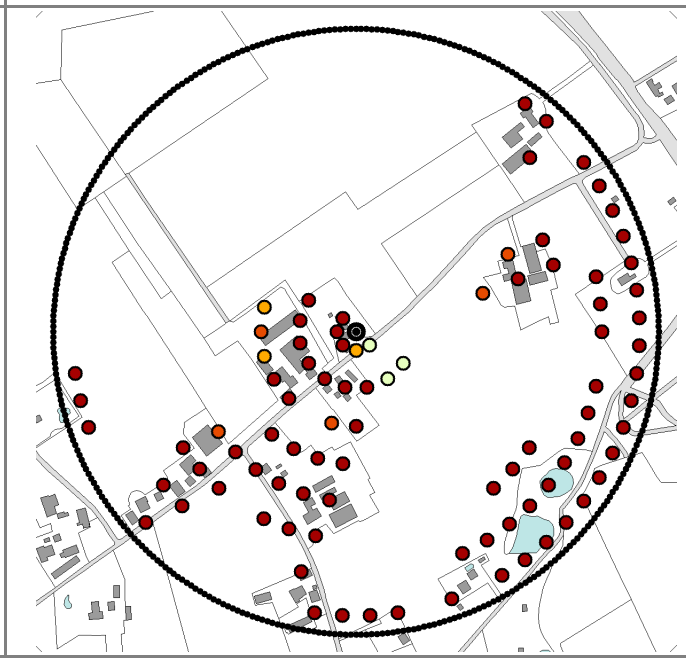

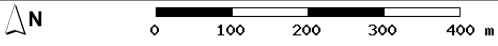

Topografische Ondergrond: TOP10NL (2009 en 2022)

categorie	1	2	3	4	5

sectorscore	1	2	3	4	5

Vergelijkingsrapport: 167

Foto's	
N 2009	N 2023
	
NO 2009	NO 2023
	
O 2009	O 2023
	
ZO 2009	ZO 2023
	

Vergelijkingsrapport: 167

Foto's	
Z 2009	Z 2023
	
ZW 2009	ZW 2023
	
W 2009	W 2023
	
NW 2009	NW 2023
	

Vergelijkingsrapport: 168

Algemene informatie

Naam: Molen Volkers
Plaats: Wapenveld

Adres:
Kanaaldijk 47a
8191 LW Wapenveld





Vergelijking - kaarten

Hoogtemetingen 2009

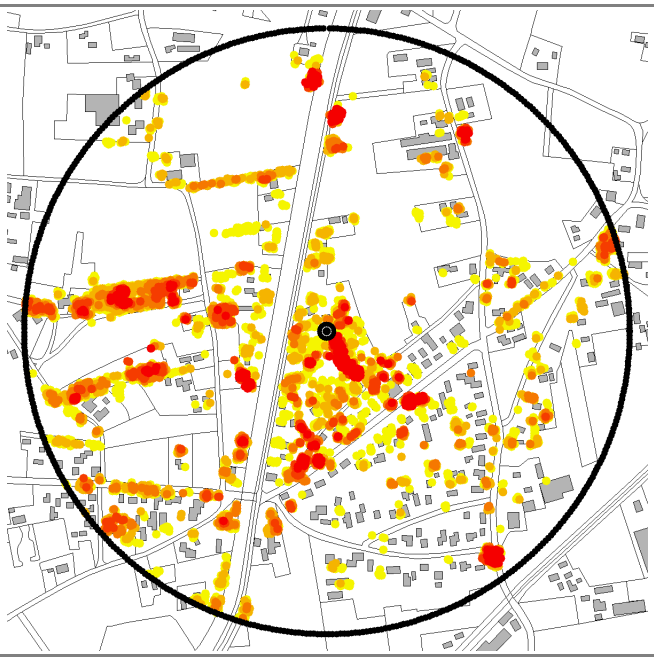

Gestandaardiseerde sectorscores 2009

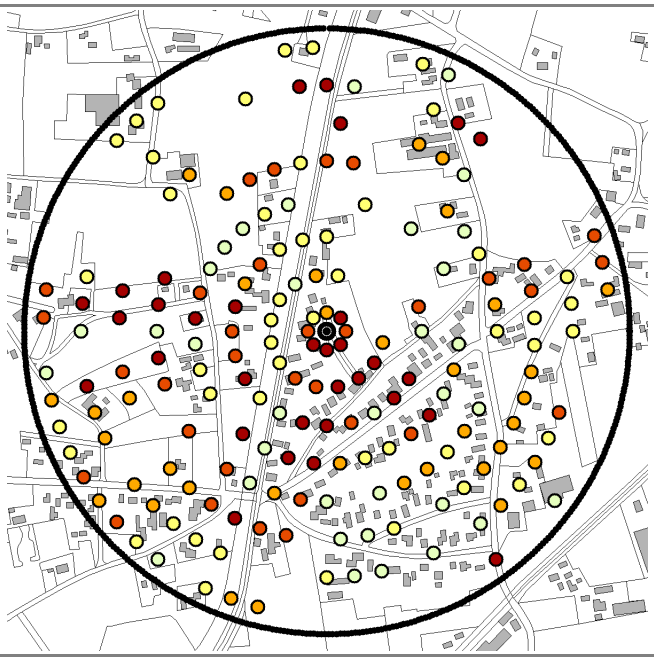

Hoogtemetingen 2023

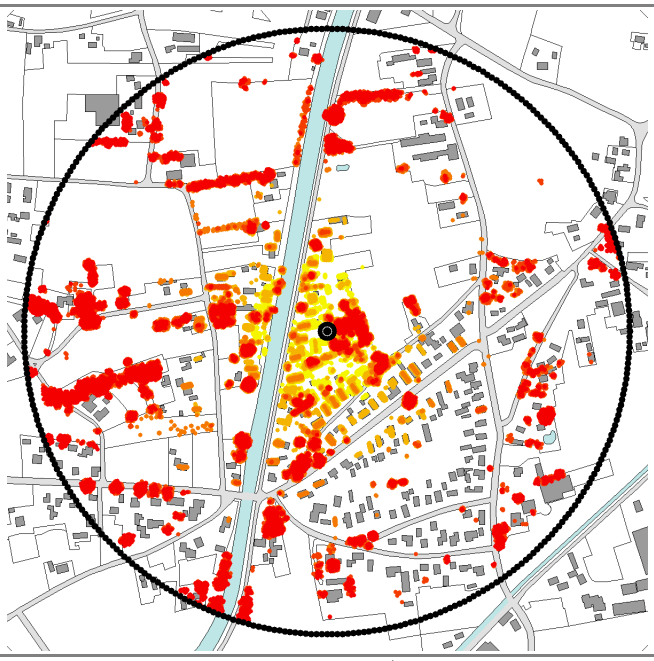

Gestandaardiseerde sectorscores 2023

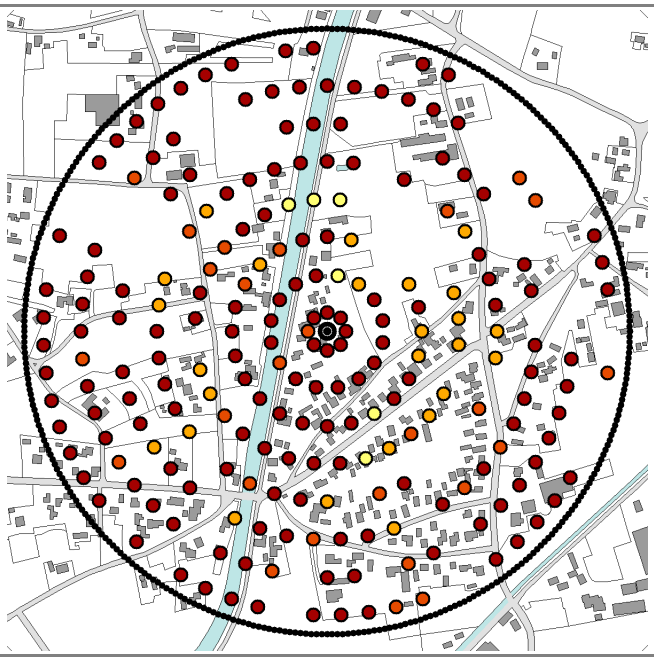

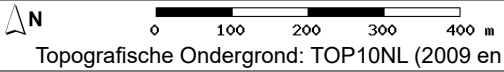

Topografische Ondergrond: TOP10NL (2009 en 2022)

categorie	1	2	3	4	5

sectorscore	1	2	3	4	5

Vergelijkingsrapport: 168

Foto's	
N 2009	N 2023
	
NO 2009	NO 2023
	
O 2009	O 2023
	
ZO 2009	ZO 2023
	

Vergelijkingsrapport: 168

Foto's	
Z 2009	Z 2023
	Deze foto is niet beschikbaar
ZW 2009	ZW 2023
	
W 2009	W 2023
	
NW 2009	NW 2023
	

Vergelijkingsrapport: 172

Algemene informatie

Naam: Molen van Sloot
Plaats: Keijenborg

Adres:
Hengelosestraat 17
7256 AA Keijenborg





Vergelijking - kaarten

Hoogtemetingen 2009

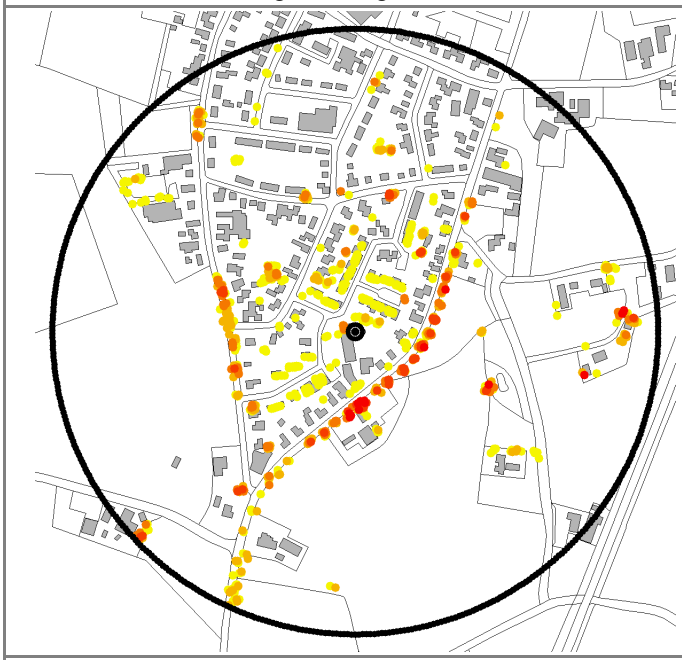

Gestandaardiseerde sectorscores 2009

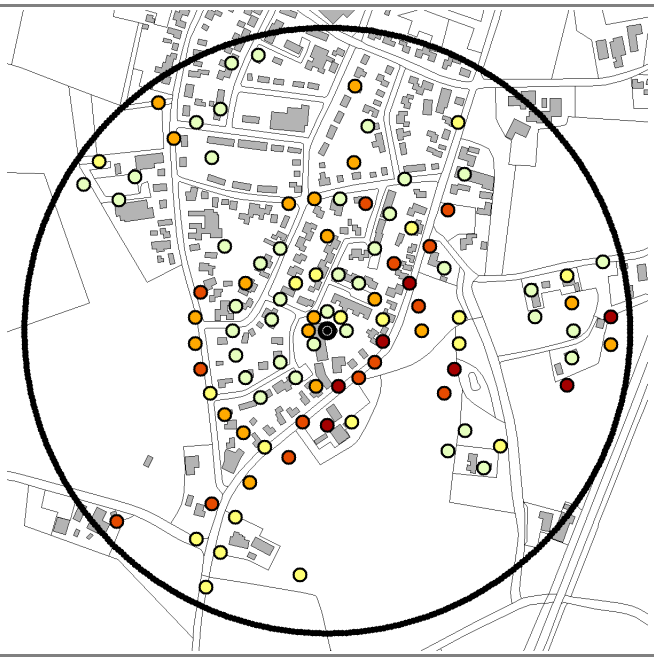

Hoogtemetingen 2023



Gestandaardiseerde sectorscores 2023

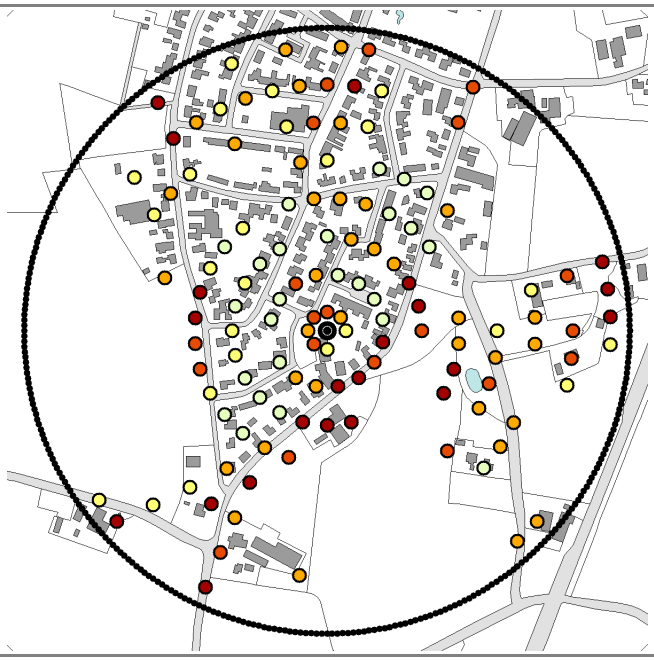

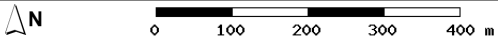

Topografische Ondergrond: TOP10NL (2009 en 2022)

categorie	1	2	3	4	5

sectorscore	1	2	3	4	5

Vergelijkingsrapport: 172

Foto's	
N 2009	N 2023
Deze foto is niet beschikbaar	
NO 2009	NO 2023
Deze foto is niet beschikbaar	
O 2009	O 2023
Deze foto is niet beschikbaar	
ZO 2009	ZO 2023
Deze foto is niet beschikbaar	

Vergelijkingsrapport: 172

Foto's	
Z 2009	Z 2023
Deze foto is niet beschikbaar	
ZW 2009	ZW 2023
Deze foto is niet beschikbaar	
W 2009	W 2023
Deze foto is niet beschikbaar	
NW 2009	NW 2023
Deze foto is niet beschikbaar	

Vergelijkingsrapport: 180

Algemene informatie

Naam: De Hoop
Plaats: Lienden

Adres:
Voorstraat 46
4033 AE Lienden





Vergelijking - kaarten

Hoogtemetingen 2009



Gestandaardiseerde sectorscores 2009

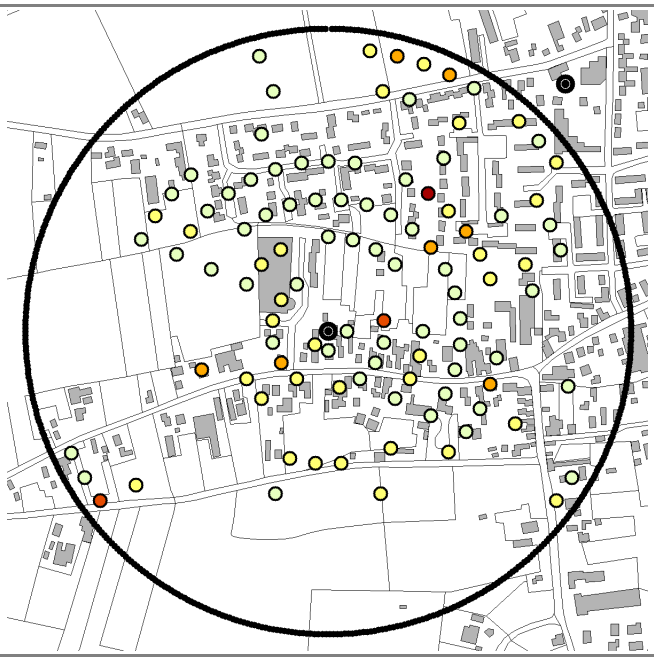

Hoogtemetingen 2023

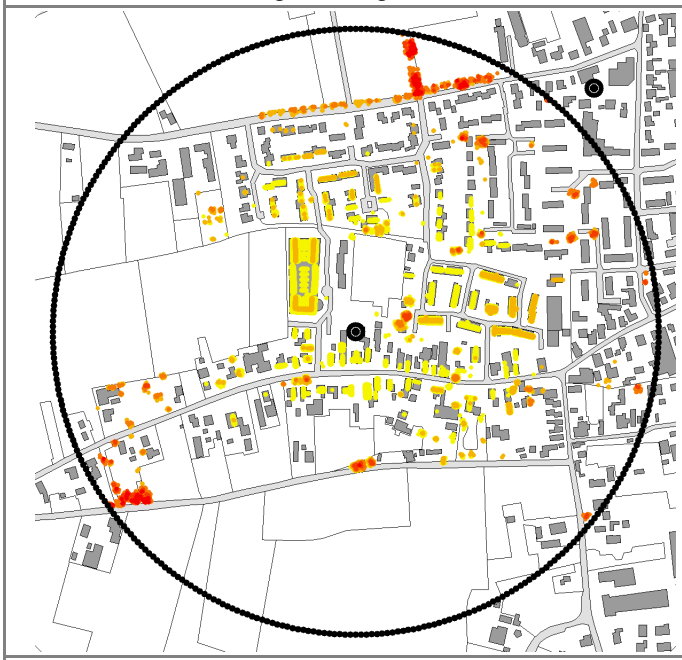

Gestandaardiseerde sectorscores 2023

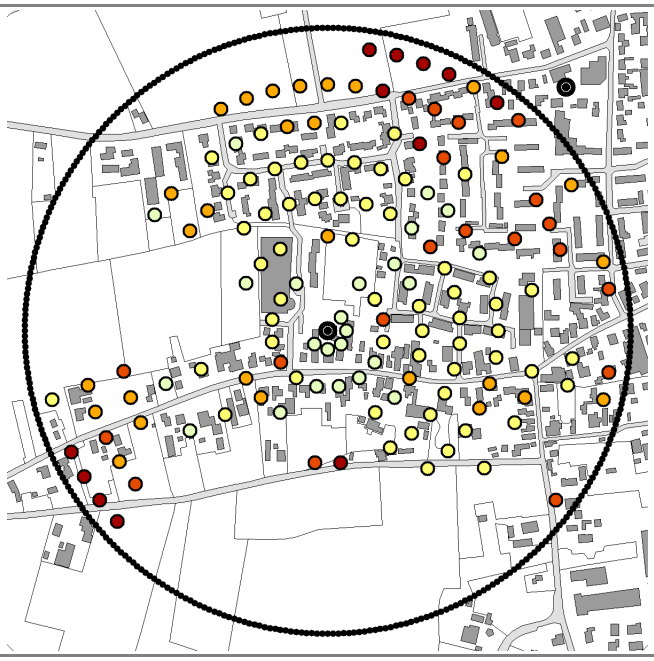

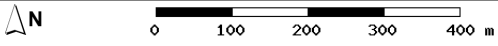

Topografische Ondergrond: TOP10NL (2009 en 2022)

categorie	1	2	3	4	5

sectorscore	1	2	3	4	5

Vergelijkingsrapport: 180

Foto's	
N 2009	N 2023
Deze foto is niet beschikbaar	
NO 2009	NO 2023
Deze foto is niet beschikbaar	
O 2009	O 2023
Deze foto is niet beschikbaar	
ZO 2009	ZO 2023
Deze foto is niet beschikbaar	

Vergelijkingsrapport: 180

Foto's	
Z 2009	Z 2023
Deze foto is niet beschikbaar	
ZW 2009	ZW 2023
Deze foto is niet beschikbaar	
W 2009	W 2023
Deze foto is niet beschikbaar	
NW 2009	NW 2023
Deze foto is niet beschikbaar	

Vergelijkingsrapport: 181

Algemene informatie

Naam: Op Hoop van Beter
Plaats: Ingen

Adres:
Kerkpad 7
4031 MA Ingen





Vergelijking - kaarten

Hoogtemetingen 2009

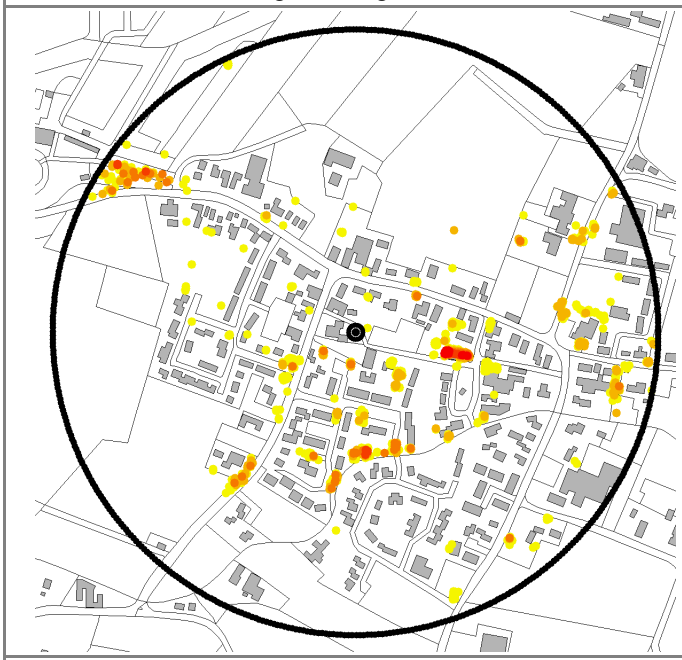

Gestandaardiseerde sectorscores 2009

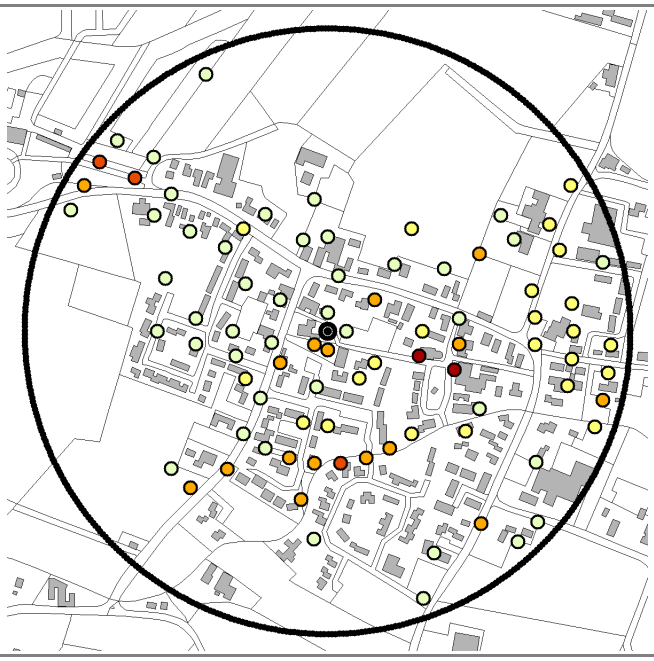

Hoogtemetingen 2023

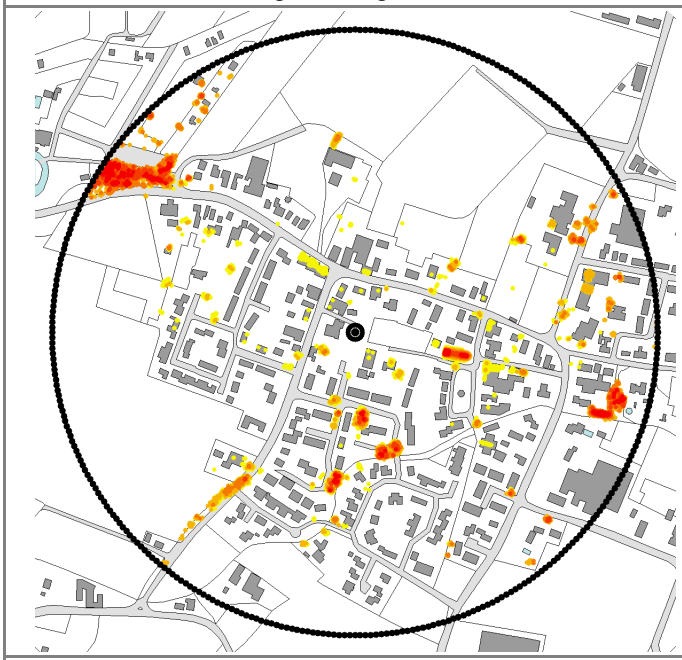

Gestandaardiseerde sectorscores 2023

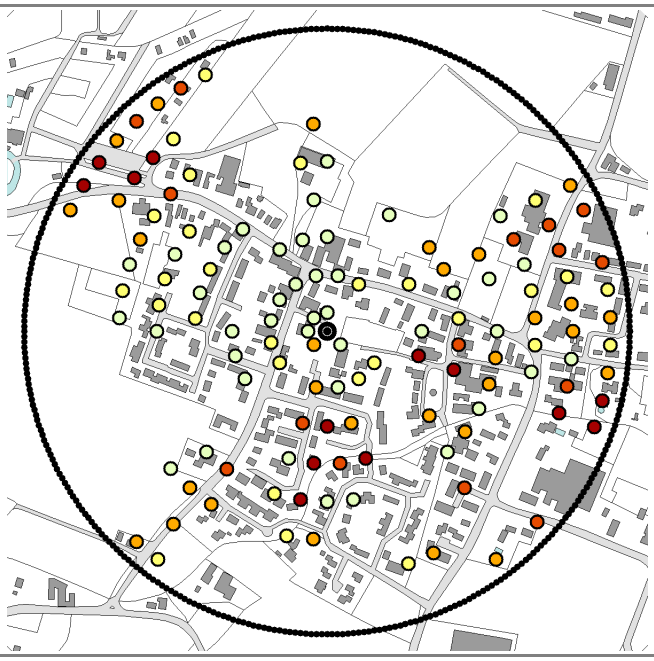

N

0 100 200 300 400 m

Topografische Ondergrond: TOP10NL (2009 en 2022)

categorie	1	2	3	4	5

sectorscore	1	2	3	4	5

Vergelijkingsrapport: 181

Foto's	
N 2009	N 2023
	
NO 2009	NO 2023
	
O 2009	O 2023
	
ZO 2009	ZO 2023
	

Vergelijkingsrapport: 181

Foto's	
Z 2009	Z 2023
	
ZW 2009	ZW 2023
	
W 2009	W 2023
	
NW 2009	NW 2023
	

Vergelijkingsrapport: 182

Algemene informatie

Naam: De Beijenkorf / De Hoop
Plaats: Maurik

Adres:
Molenstraat 22
4021 GD Maurik





Vergelijking - kaarten

Hoogtemetingen 2009

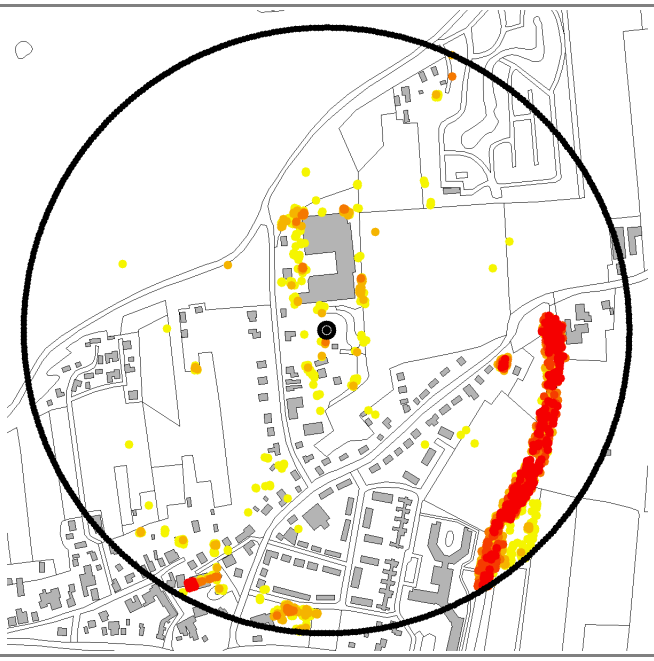

Gestandaardiseerde sectorscores 2009

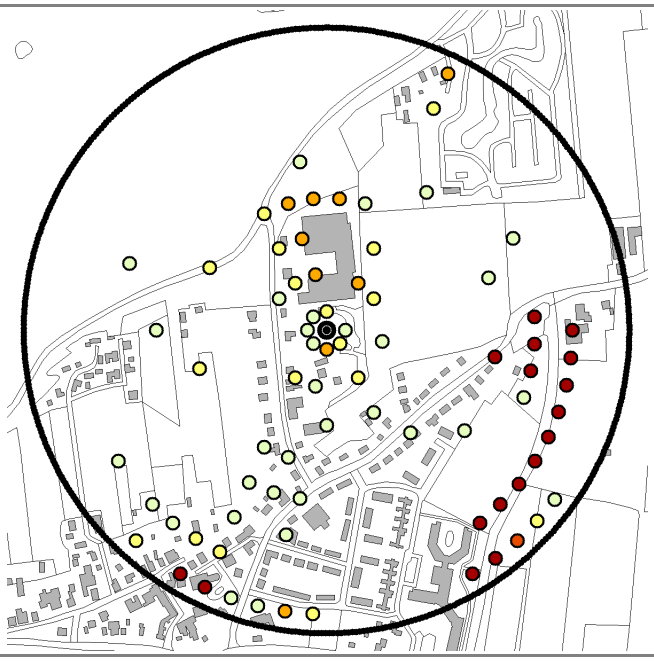

Hoogtemetingen 2023

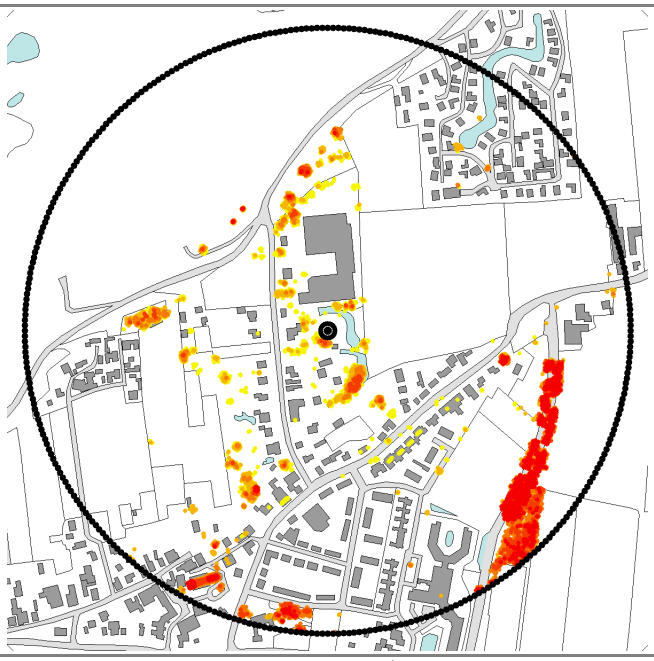

Gestandaardiseerde sectorscores 2023

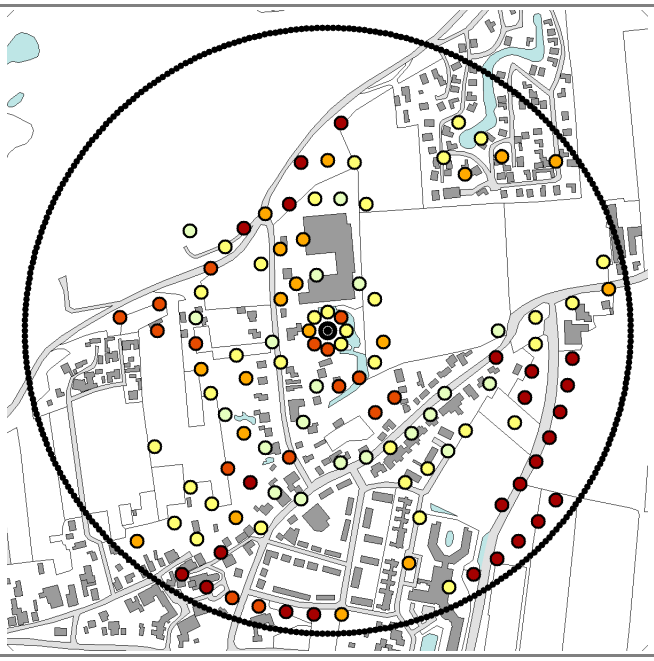

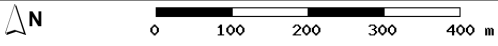

Topografische Ondergrond: TOP10NL (2009 en 2022)

categorie	1	2	3	4	5

sectorscore	1	2	3	4	5

Vergelijkingsrapport: 182

Foto's	
N 2009	N 2023
	
NO 2009	NO 2023
	
O 2009	O 2023
	
ZO 2009	ZO 2023
	

Vergelijkingsrapport: 182

Foto's	
Z 2009	Z 2023
	
ZW 2009	ZW 2023
	
W 2009	W 2023
	
NW 2009	NW 2023
	

Vergelijkingsrapport: 185

Algemene informatie

Naam: De Renkumse Molen (vh. De Hoop)
Plaats: Renkum

Adres:
Molenweg 53
6871 CV Renkum





Vergelijking - kaarten

Hoogtemetingen 2009



Gestandaardiseerde sectorscores 2009

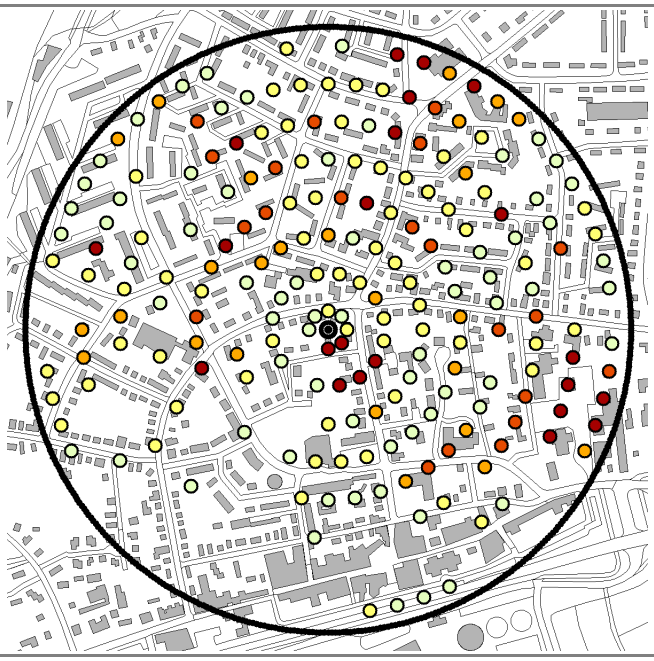

Hoogtemetingen 2023



Gestandaardiseerde sectorscores 2023

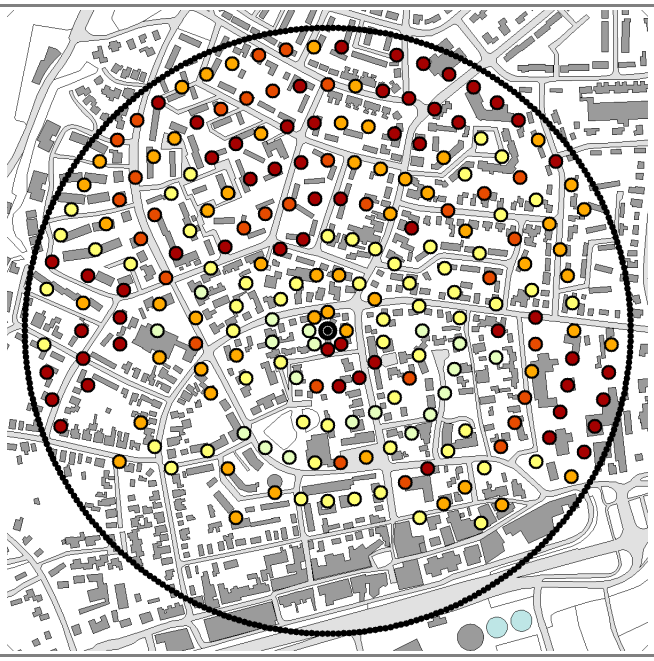

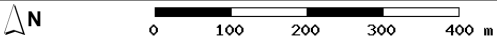

Topografische Ondergrond: TOP10NL (2009 en 2022)

categorie	1	2	3	4	5

sectorscore	1	2	3	4	5

Vergelijkingsrapport: 185

Foto's	
N 2009	N 2023
	
NO 2009	NO 2023
	
O 2009	O 2023
	
ZO 2009	ZO 2023
	

Vergelijkingsrapport: 185

Foto's	
Z 2009	Z 2023
	
ZW 2009	ZW 2023
	
W 2009	W 2023
	
NW 2009	NW 2023
	

Vergelijkingsrapport: 195

Algemene informatie

Naam: Molen van Sellink
Plaats: Meddo

Adres:
Geldereschweg 3
7104 AM Winterswijk Meddo





Vergelijking - kaarten

Hoogtemetingen 2009

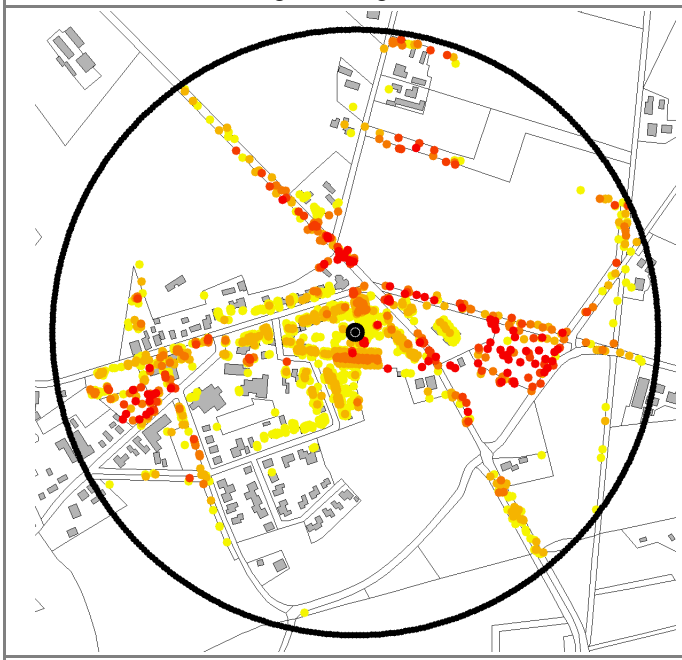

Gestandaardiseerde sectorscores 2009

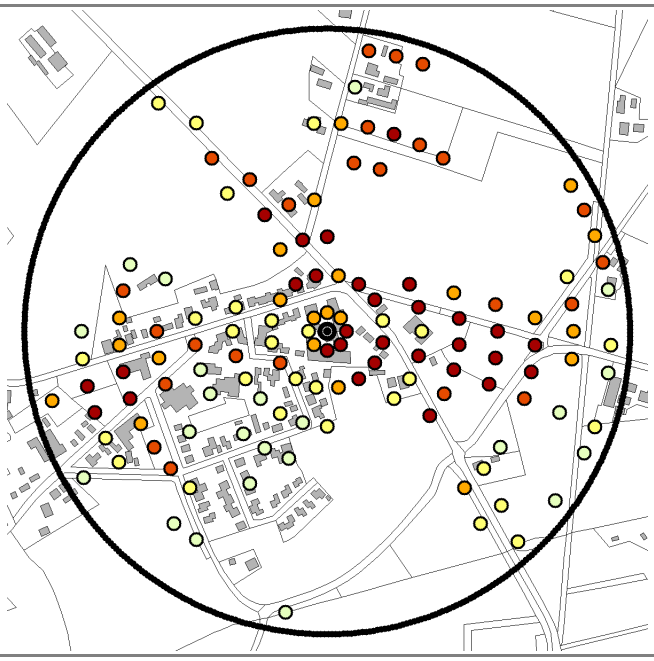

Hoogtemetingen 2023



Gestandaardiseerde sectorscores 2023

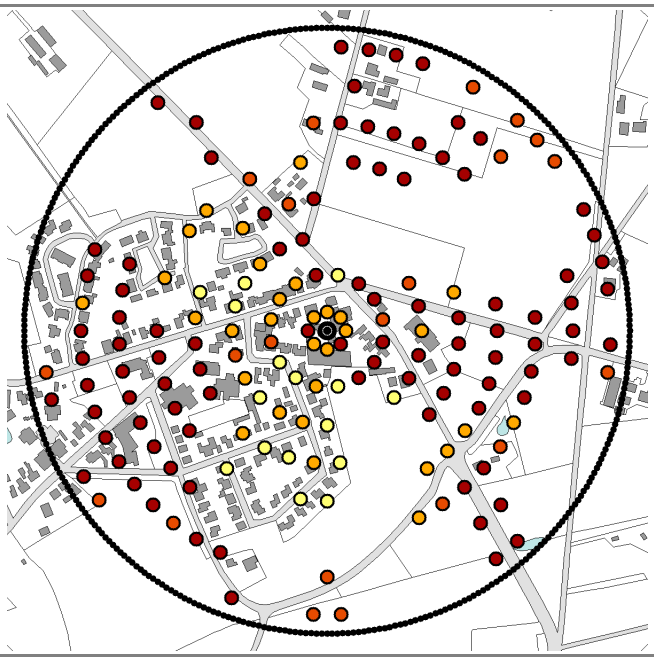

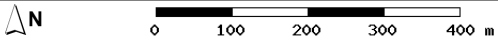

Topografische Ondergrond: TOP10NL (2009 en 2022)

categorie	1	2	3	4	5

sectorscore	1	2	3	4	5

Vergelijkingsrapport: 195

Foto's	
N 2009	N 2023
Deze foto is niet beschikbaar	
NO 2009	NO 2023
Deze foto is niet beschikbaar	
O 2009	O 2023
Deze foto is niet beschikbaar	
ZO 2009	ZO 2023
Deze foto is niet beschikbaar	

Vergelijkingsrapport: 195

Foto's	
Z 2009	Z 2023
Deze foto is niet beschikbaar	
ZW 2009	ZW 2023
Deze foto is niet beschikbaar	
W 2009	W 2023
Deze foto is niet beschikbaar	
NW 2009	NW 2023
Deze foto is niet beschikbaar	

Vergelijkingsrapport: 196

Algemene informatie

Naam: De Haan / De Kwaksmölle
Plaats: Varsseveld

Adres:
Doetinchemseweg 48
7051 DT Varsseveld





Vergelijking - kaarten

Hoogtemetingen 2009



Gestandaardiseerde sectorscores 2009

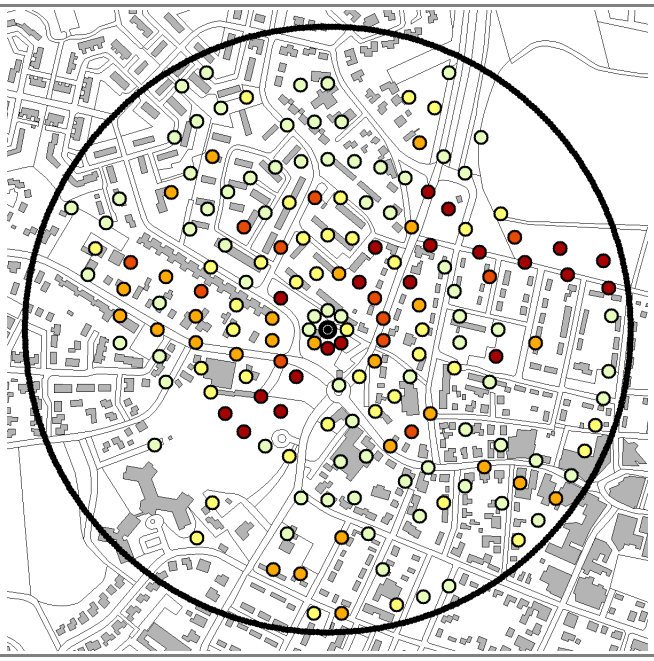

Hoogtemetingen 2023

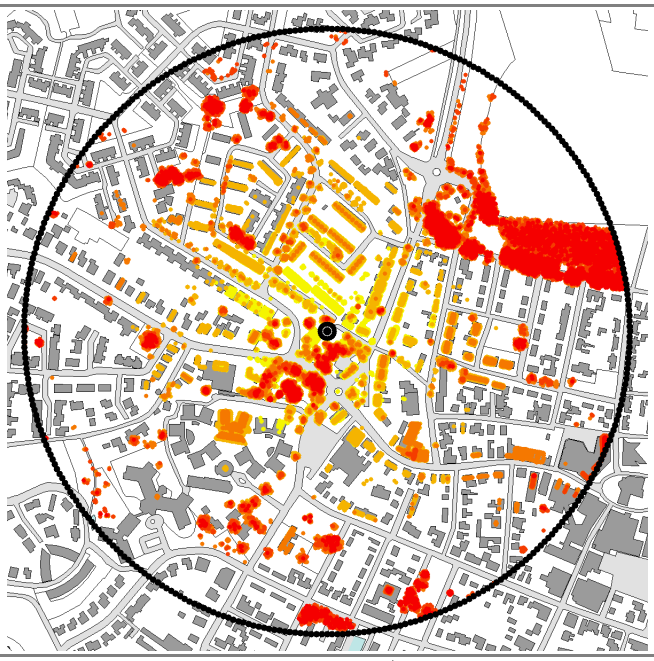

Gestandaardiseerde sectorscores 2023

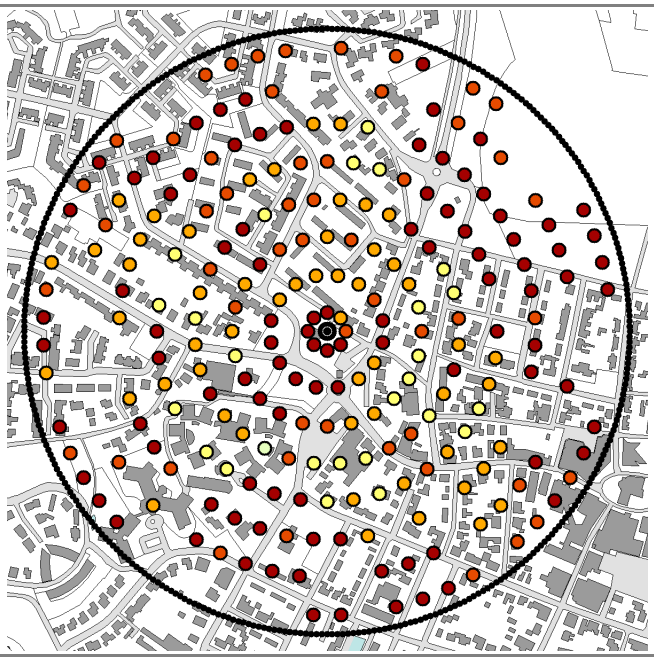

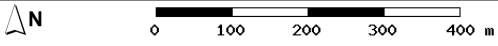

Topografische Ondergrond: TOP10NL (2009 en 2022)

categorie	1	2	3	4	5

sectorscore	1	2	3	4	5

Vergelijkingsrapport: 196

Foto's	
N 2009	N 2023
	
NO 2009	NO 2023
	
O 2009	O 2023
	
ZO 2009	ZO 2023
	

Vergelijkingsrapport: 196

Foto's	
Z 2009	Z 2023
	
ZW 2009	ZW 2023
	
W 2009	W 2023
	
NW 2009	NW 2023
	

Vergelijkingsrapport: 198

Algemene informatie

Naam: Coops Mölle
Plaats: Zelhem

Adres:
Wiekenweg 5
7021 KG Zelhem





Vergelijking - kaarten

Hoogtemetingen 2009

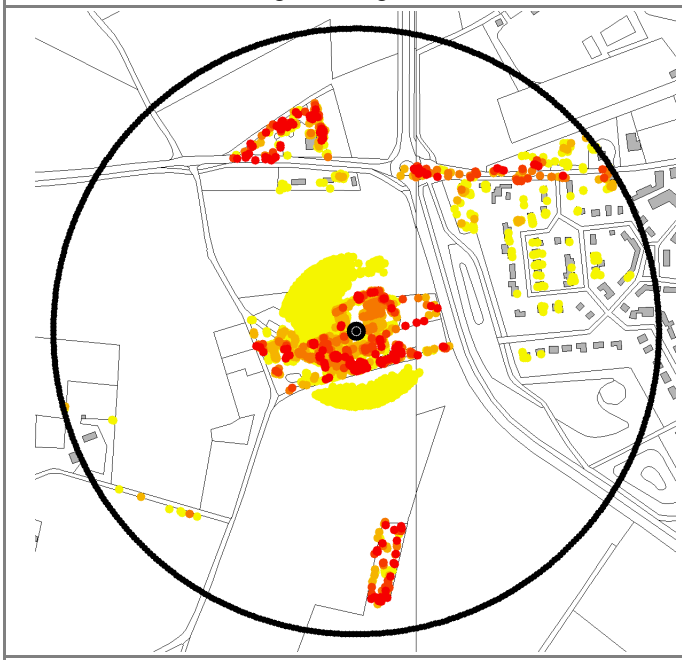

Gestandaardiseerde sectorscores 2009

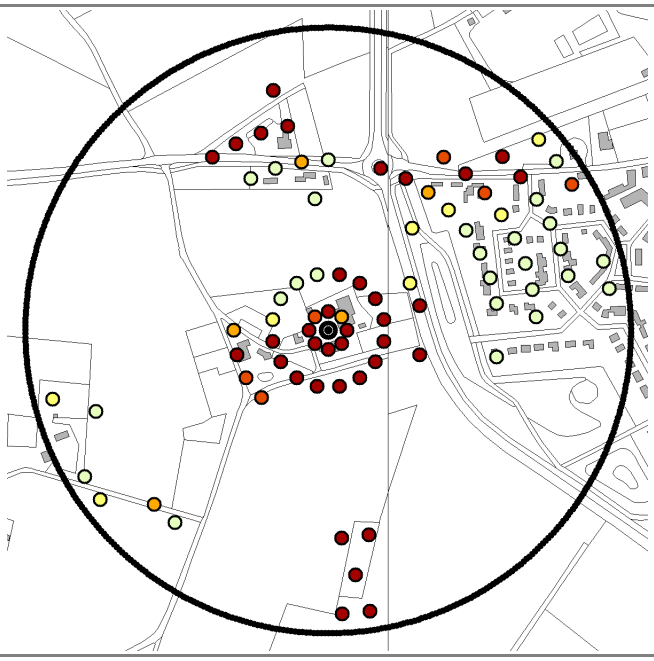

Hoogtemetingen 2023

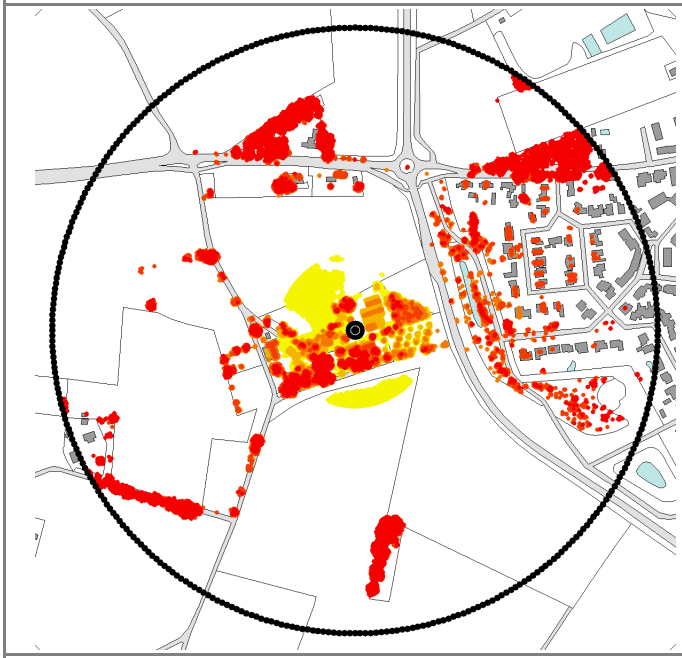

Gestandaardiseerde sectorscores 2023

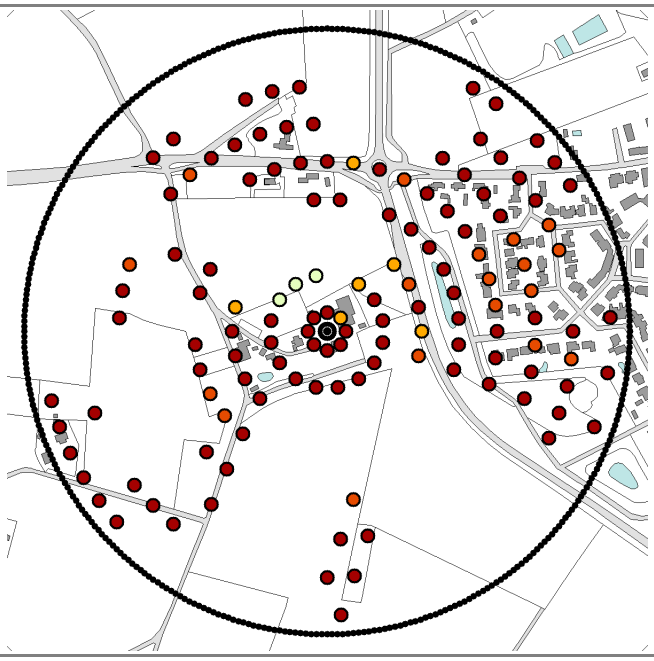

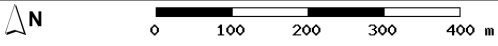

Topografische Ondergrond: TOP10NL (2009 en 2022)

categorie	1	2	3	4	5

sectorscore	1	2	3	4	5

Vergelijkingsrapport: 198

Foto's	
N 2009	N 2023
	
NO 2009	NO 2023
	
O 2009	O 2023
	
ZO 2009	ZO 2023
	

Vergelijkingsrapport: 198

Foto's	
Z 2009	Z 2023
	
ZW 2009	ZW 2023
	
W 2009	W 2023
	
NW 2009	NW 2023
	

Vergelijkingsrapport: 250

Algemene informatie

Naam: De Vlijt
Plaats: Wapenveld

Adres:
Groteweg 54
8191 JX Wapenveld





Vergelijking - kaarten

Hoogtemetingen 2009

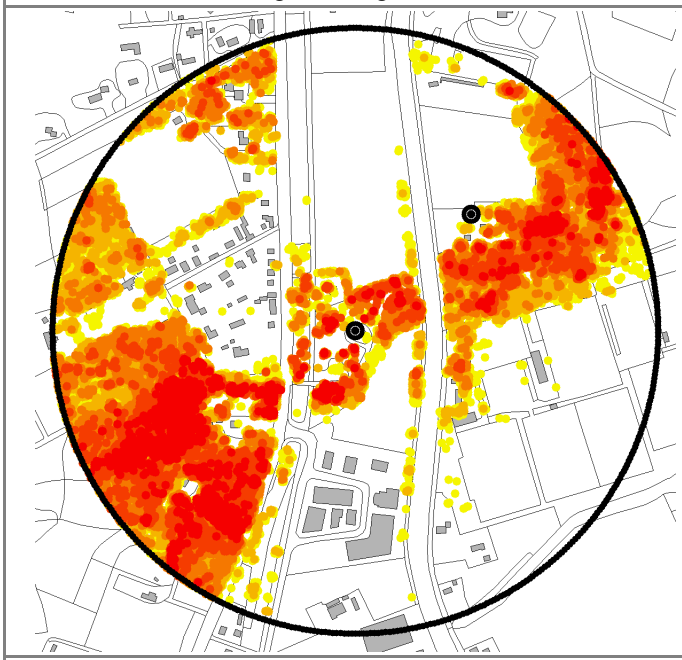

Gestandaardiseerde sectorscores 2009

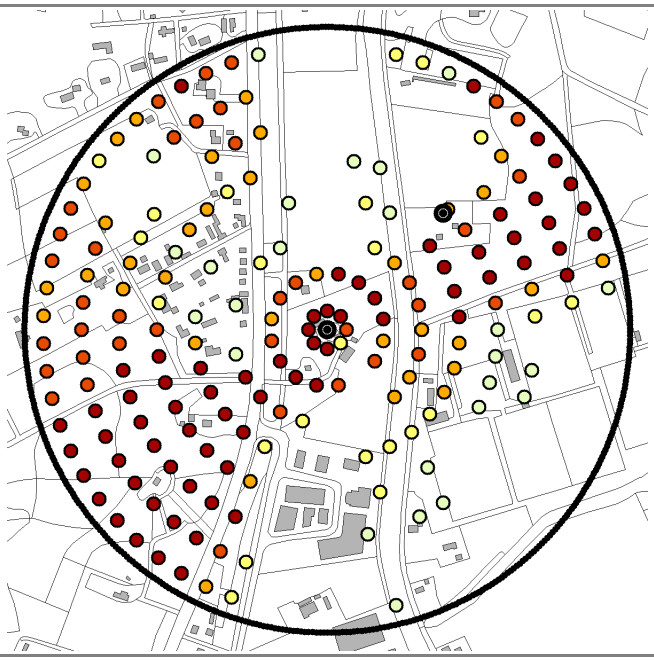

Hoogtemetingen 2023

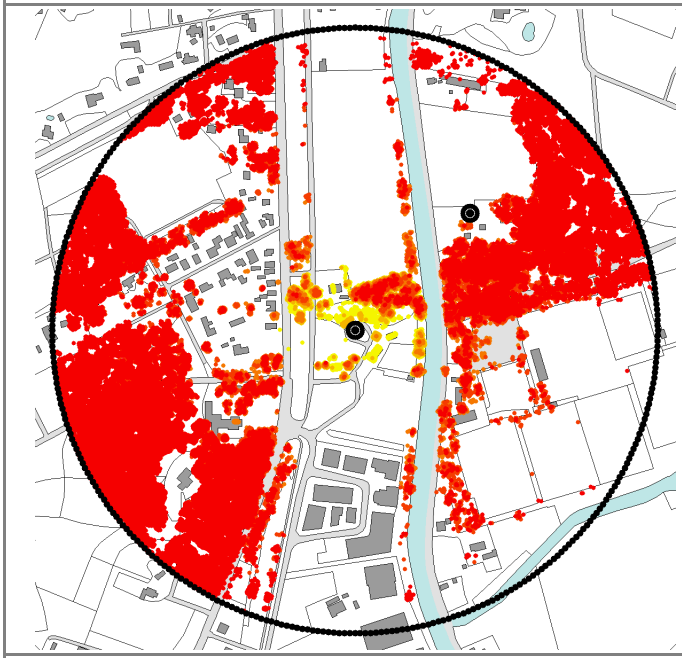

Gestandaardiseerde sectorscores 2023

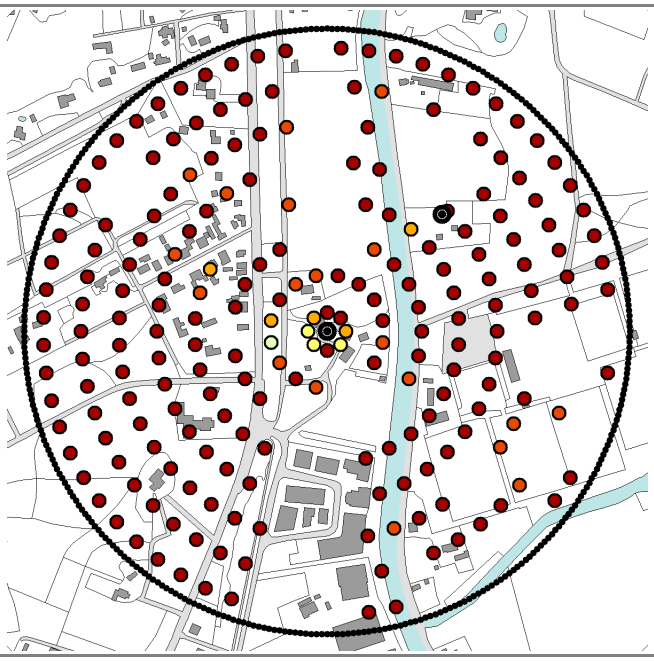

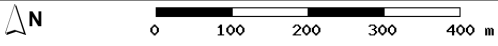

Topografische Ondergrond: TOP10NL (2009 en 2022)

categorie	1	2	3	4	5

sectorscore	1	2	3	4	5

Vergelijkingsrapport: 250

Foto's	
N 2009	N 2023
	
NO 2009	NO 2023
	
O 2009	O 2023
	
ZO 2009	ZO 2023
	

Vergelijkingsrapport: 250

Foto's	
Z 2009	Z 2023
	
ZW 2009	ZW 2023
	
W 2009	W 2023
	
NW 2009	NW 2023
	

Vergelijkingsrapport: 251

Algemene informatie

Naam: Düffels Möll
Plaats: Stokkum

Adres:
Molenberg 7
7039 CL Stokkum





Vergelijking - kaarten

Hoogtemetingen 2009

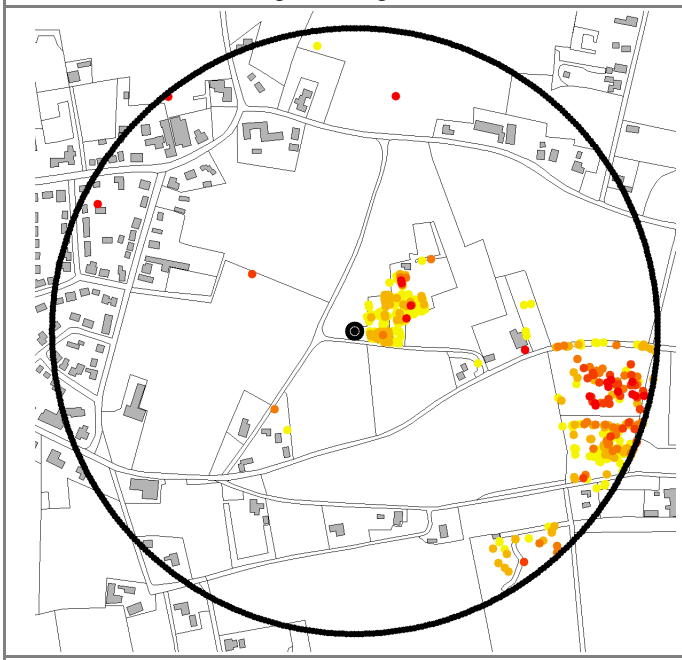

Gestandaardiseerde sectorscores 2009

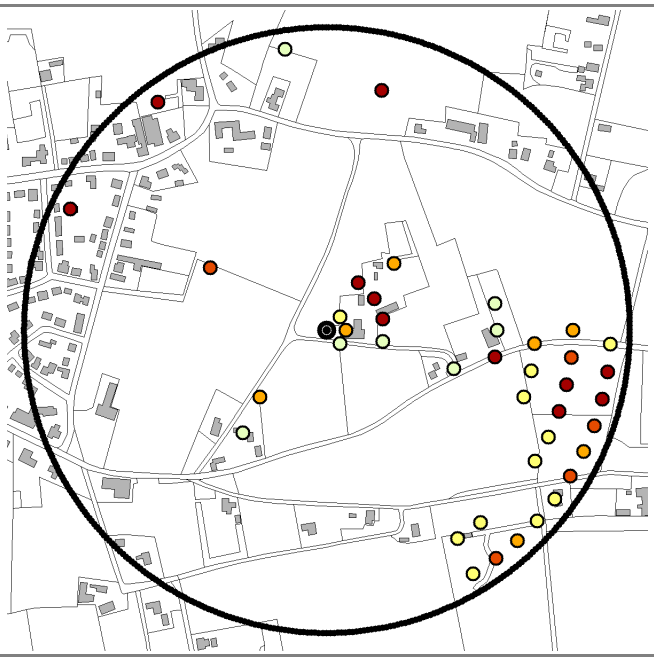

Hoogtemetingen 2023

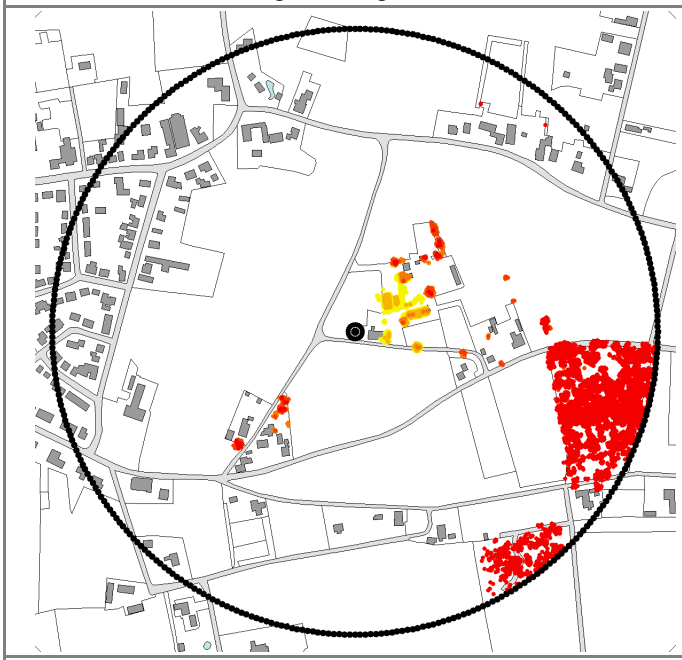

Gestandaardiseerde sectorscores 2023

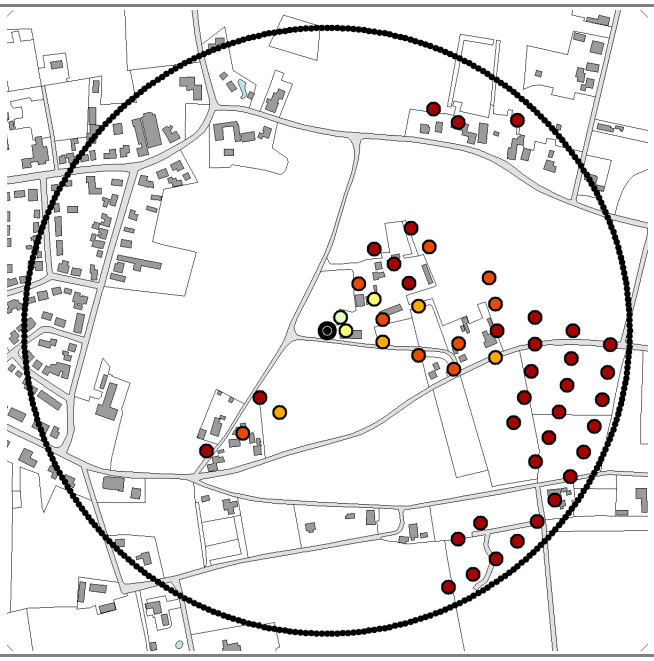

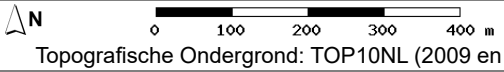

Topografische Ondergrond: TOP10NL (2009 en 2022)

categorie	1	2	3	4	5

sectorscore	1	2	3	4	5

Vergelijkingsrapport: 251

Foto's	
N 2009	N 2023
	
NO 2009	NO 2023
	
O 2009	O 2023
	
ZO 2009	ZO 2023
	

Vergelijkingsrapport: 251

Foto's	
Z 2009	Z 2023
	
ZW 2009	ZW 2023
	
W 2009	W 2023
	
NW 2009	NW 2023
	

Vergelijkingsrapport: 252

Algemene informatie

Naam: De Ooievaar / Holtermansmolen
Plaats: Terwolde

Adres:
Wijkseweg 3
7396 BC Terwolde





Vergelijking - kaarten

Hoogtemetingen 2009

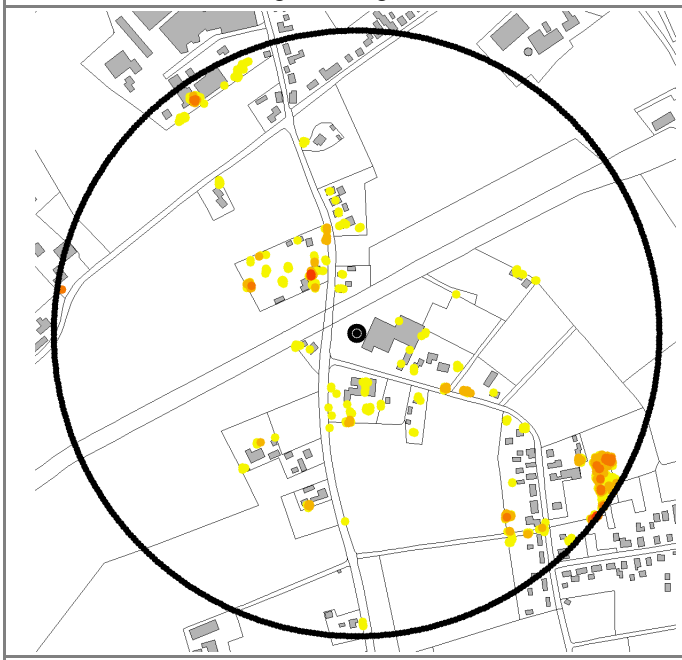

Gestandaardiseerde sectorscores 2009

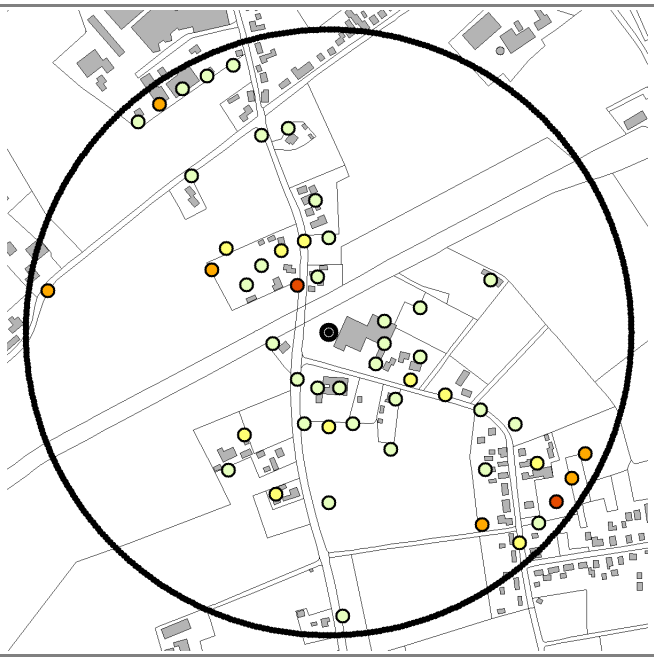

Hoogtemetingen 2023



Gestandaardiseerde sectorscores 2023

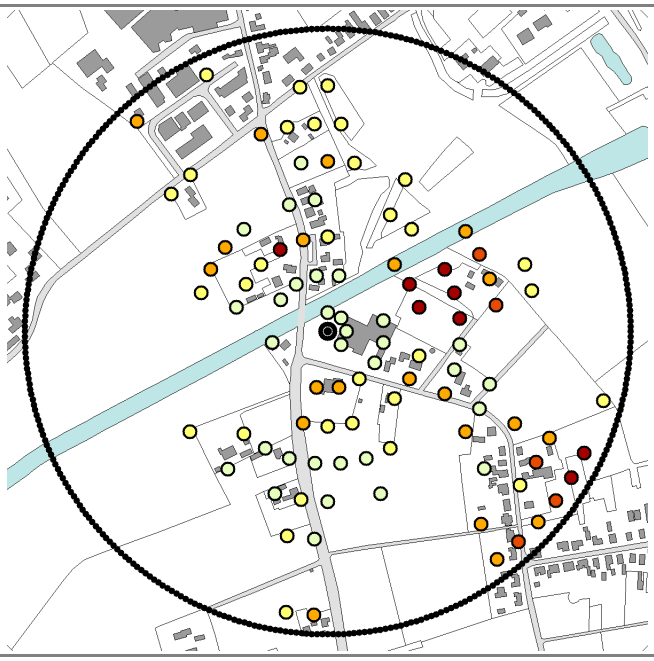

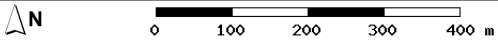

Topografische Ondergrond: TOP10NL (2009 en 2022)

categorie	1	2	3	4	5

sectorscore	1	2	3	4	5

Vergelijkingsrapport: 252

Foto's	
N 2009	N 2023
	
NO 2009	NO 2023
	
O 2009	O 2023
	
ZO 2009	ZO 2023
	

Vergelijkingsrapport: 252

Foto's	
Z 2009	Z 2023
	
ZW 2009	ZW 2023
	
W 2009	W 2023
	
NW 2009	NW 2023
	

Vergelijkingsrapport: 253

Algemene informatie

Naam: Tolhuys Coornmolen
Plaats: Lobith

Adres:
Geuzenveld 10
6915 VA Lobith





Vergelijking - kaarten

Hoogtemetingen 2009

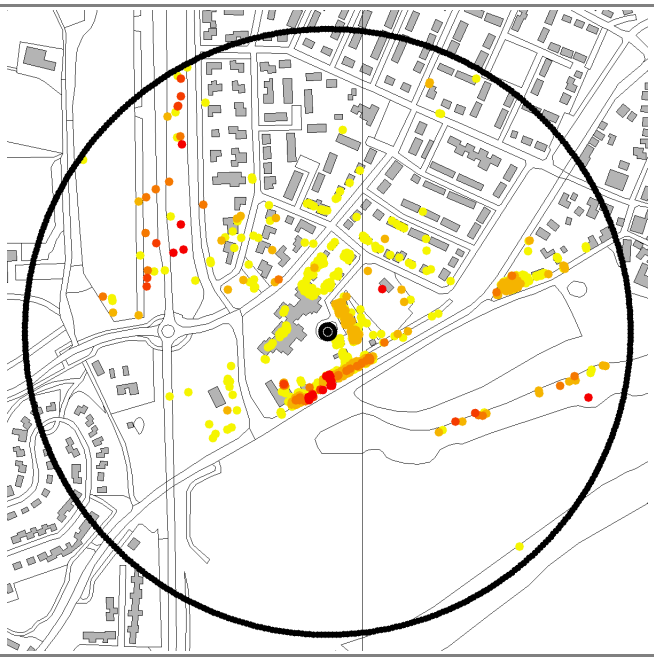

Gestandaardiseerde sectorscores 2009

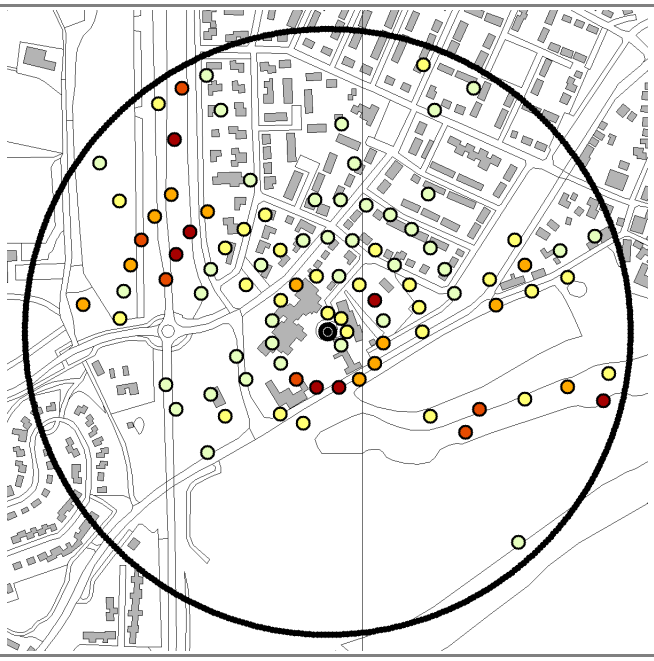

Hoogtemetingen 2023



Gestandaardiseerde sectorscores 2023

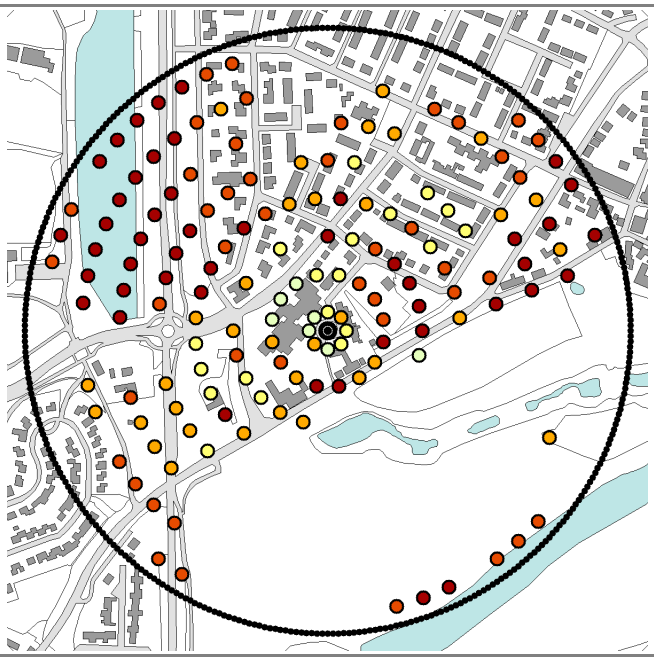

N

0 100 200 300 400 m

Topografische Ondergrond: TOP10NL (2009 en 2022)

categorie	1	2	3	4	5

sectorscore	1	2	3	4	5

Vergelijkingsrapport: 253

Foto's	
N 2009	N 2023
	
NO 2009	NO 2023
	
O 2009	O 2023
	
ZO 2009	ZO 2023
	

Vergelijkingsrapport: 253

Foto's	
Z 2009	Z 2023
	
ZW 2009	ZW 2023
	
W 2009	W 2023
	
NW 2009	NW 2023
	

Vergelijkingsrapport: 254

Algemene informatie

Naam: De Hoop
Plaats: Harderwijk

Adres:
Havendijk 9
3846 AD Harderwijk





Vergelijking - kaarten

Hoogtemetingen 2009

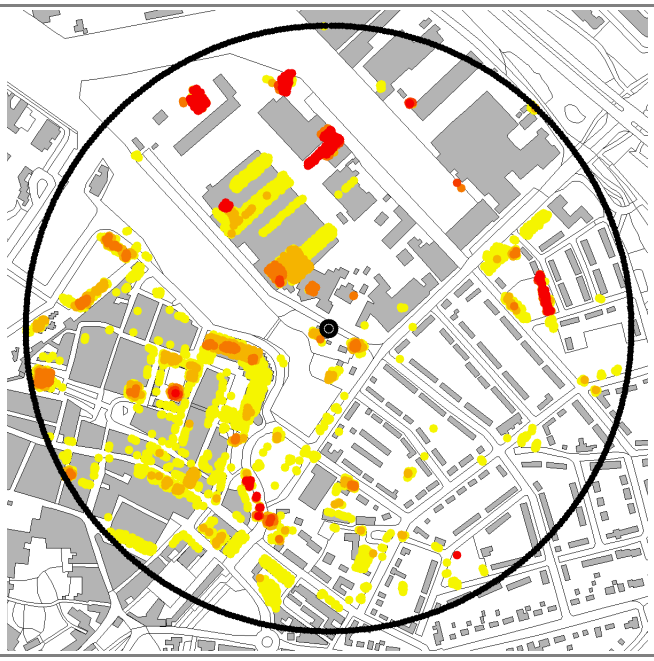

Gestandaardiseerde sectorscores 2009

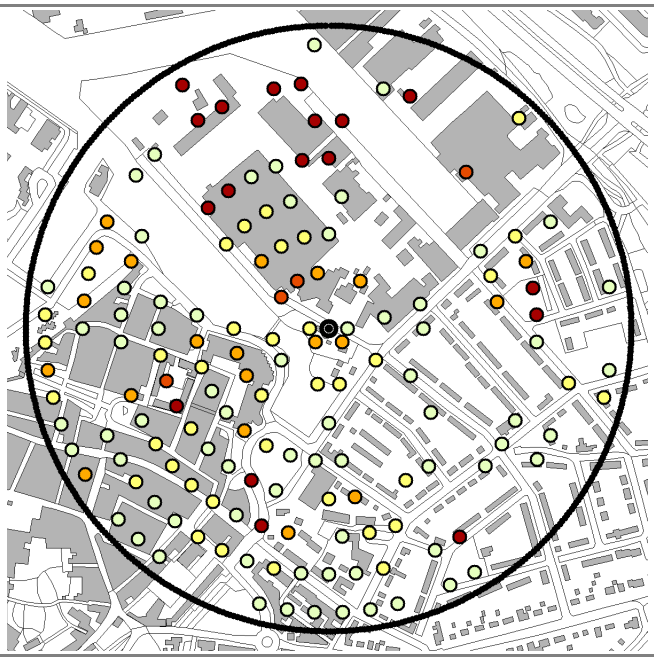

Hoogtemetingen 2023



Gestandaardiseerde sectorscores 2023

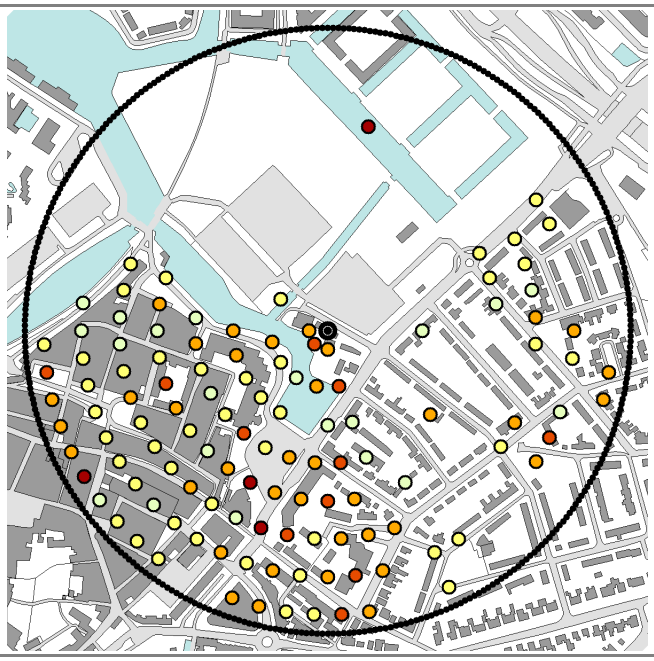

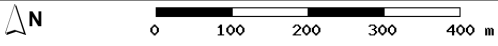

Topografische Ondergrond: TOP10NL (2009 en 2022)

categorie	1	2	3	4	5

sectorscore	1	2	3	4	5

Vergelijkingsrapport: 254

Foto's	
N 2009	N 2023
	
NO 2009	NO 2023
	
O 2009	O 2023
	
ZO 2009	ZO 2023
	

Vergelijkingsrapport: 254

Foto's	
Z 2009	Z 2023
	
ZW 2009	ZW 2023
	
W 2009	W 2023
	
NW 2009	NW 2023
	

Vergelijkingsrapport: 255

Algemene informatie

Naam: De Zwaluw
Plaats: Kesteren

Adres:
Batterijenweg 19c
4041 DA Kesteren





Vergelijking - kaarten

Hoogtemetingen 2009

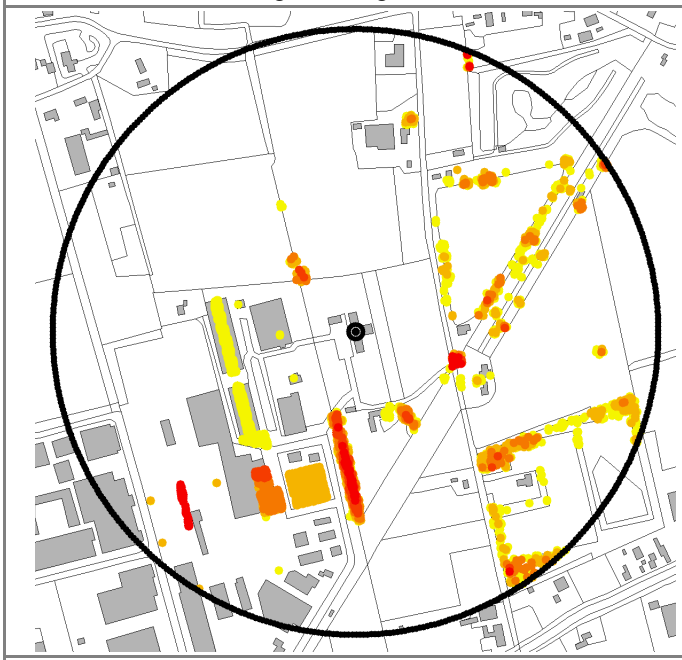

Gestandaardiseerde sectorscores 2009

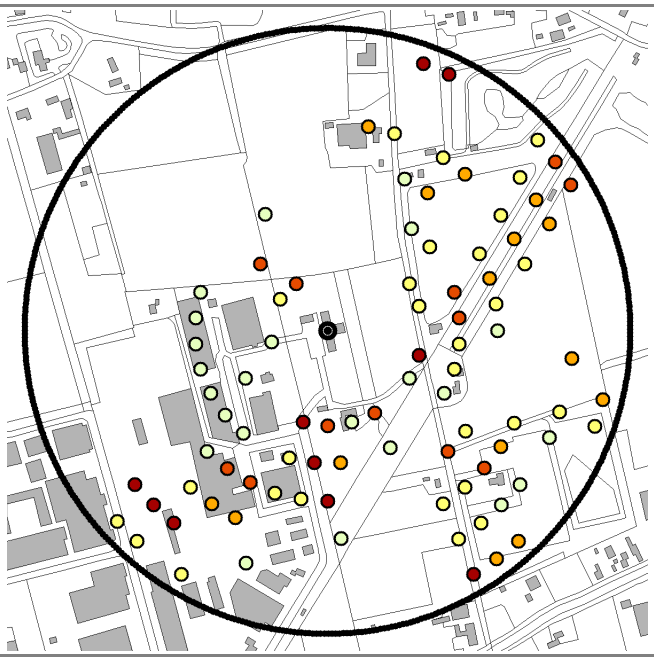

Hoogtemetingen 2023

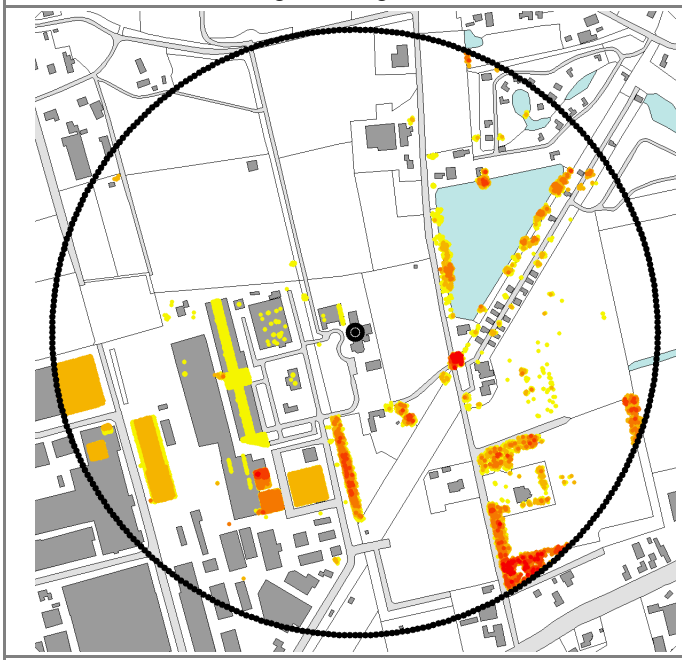

Gestandaardiseerde sectorscores 2023

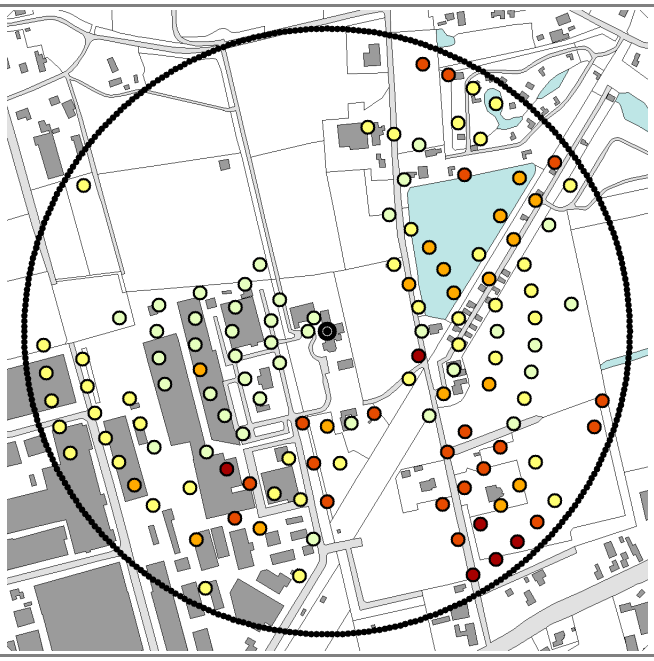

N

0 100 200 300 400 m

Topografische Ondergrond: TOP10NL (2009 en 2022)

categorie	1	2	3	4	5

sectorscore	1	2	3	4	5

Vergelijkingsrapport: 255

Foto's	
N 2009	N 2023
	
NO 2009	NO 2023
	
O 2009	O 2023
	
ZO 2009	ZO 2023
	

Vergelijkingsrapport: 255

Foto's	
Z 2009	Z 2023
	
ZW 2009	ZW 2023
	
W 2009	W 2023
	
NW 2009	NW 2023
	

Vergelijkingsrapport: 260

Algemene informatie

Naam: Puurveensemolen
Plaats: Kootwijkerbroek

Adres:
Walhuisweg 2
3774 TA Kootwijkerbroek





Vergelijking - kaarten

Hoogtemetingen 2009

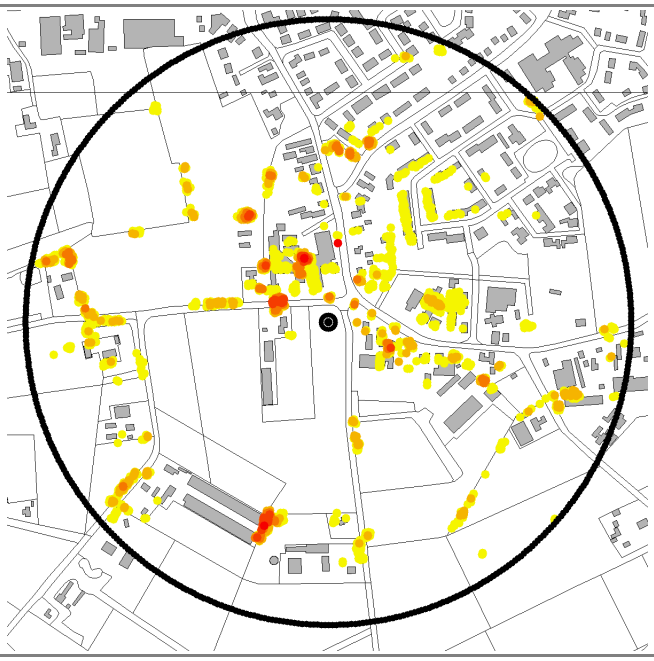

Gestandaardiseerde sectorscores 2009

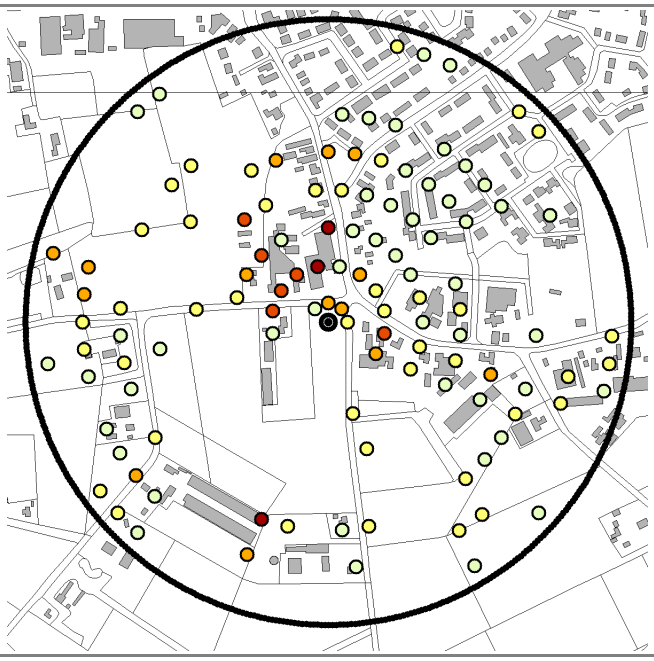

Hoogtemetingen 2023

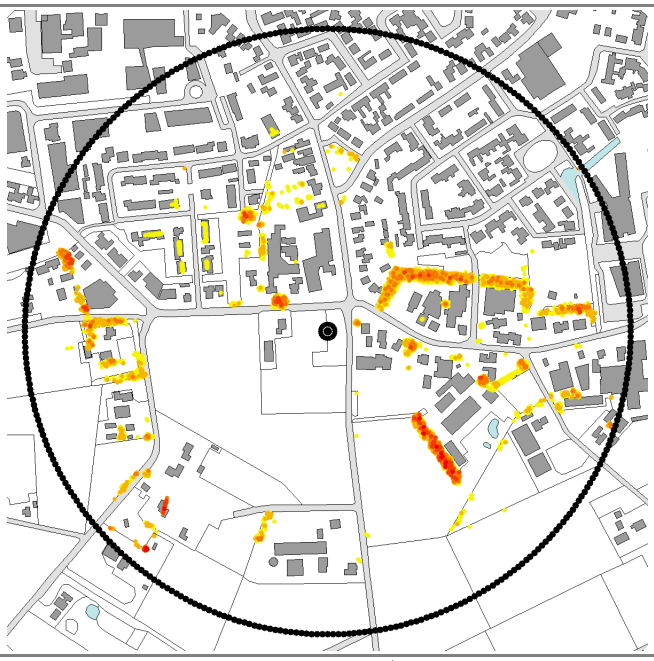

Gestandaardiseerde sectorscores 2023

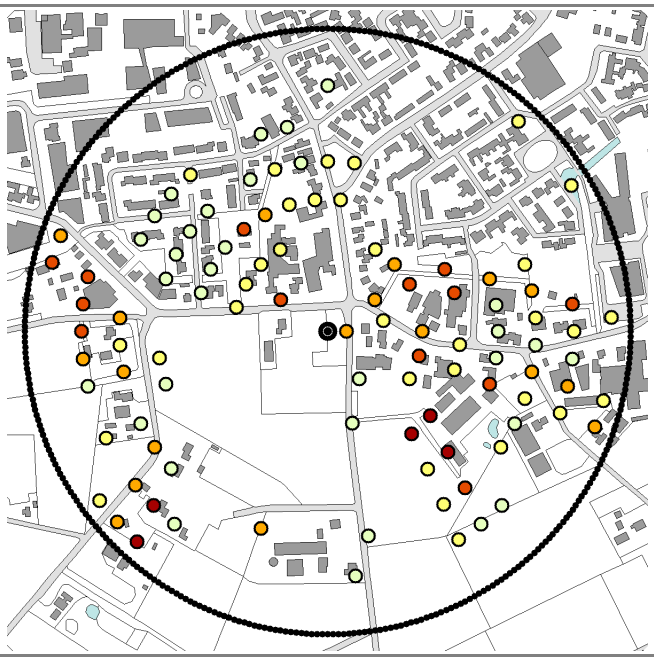

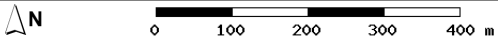

Topografische Ondergrond: TOP10NL (2009 en 2022)

categorie	1	2	3	4	5

sectorscore	1	2	3	4	5

Vergelijkingsrapport: 260

Foto's	
N 2009	N 2023
Deze foto is niet beschikbaar	
NO 2009	NO 2023
Deze foto is niet beschikbaar	
O 2009	O 2023
Deze foto is niet beschikbaar	
ZO 2009	ZO 2023
Deze foto is niet beschikbaar	

Vergelijkingsrapport: 260

Foto's	
Z 2009	Z 2023
Deze foto is niet beschikbaar	
ZW 2009	ZW 2023
Deze foto is niet beschikbaar	
W 2009	W 2023
Deze foto is niet beschikbaar	
NW 2009	NW 2023
Deze foto is niet beschikbaar	

Vergelijkingsrapport: 261

Algemene informatie

Naam: De Haas
Plaats: Asperen

Adres:
Molenwal 23
4171 AJ Asperen





Vergelijking - kaarten

Hoogtemetingen 2009

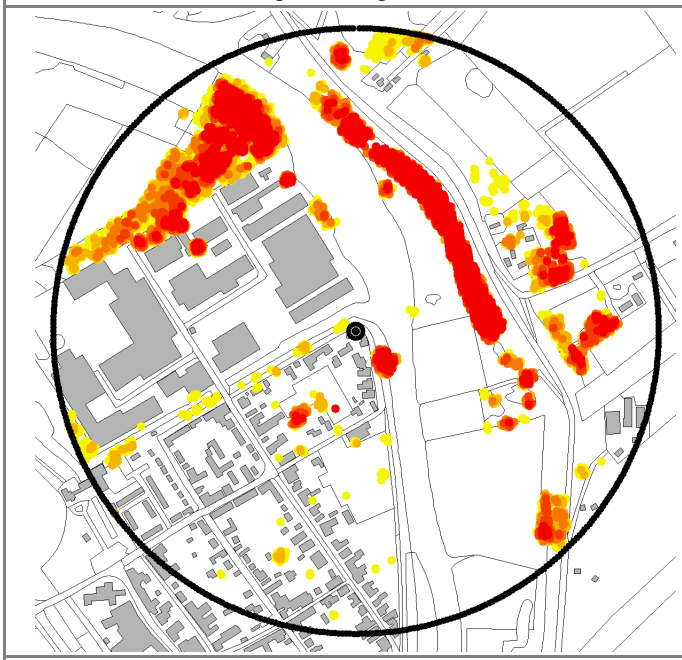

Gestandaardiseerde sectorscores 2009

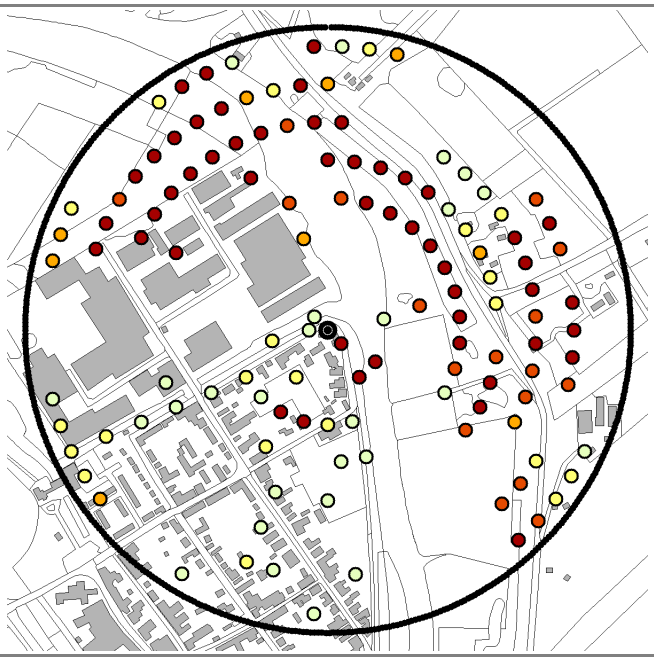

Hoogtemetingen 2023

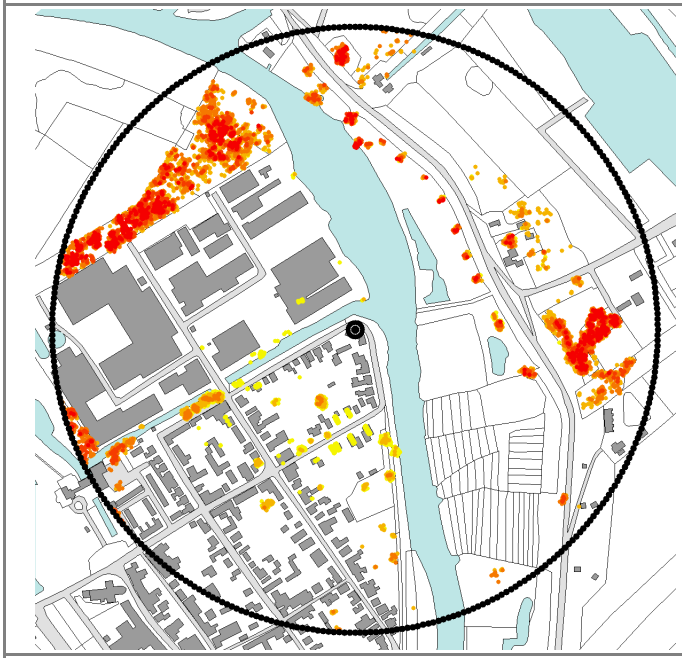

Gestandaardiseerde sectorscores 2023

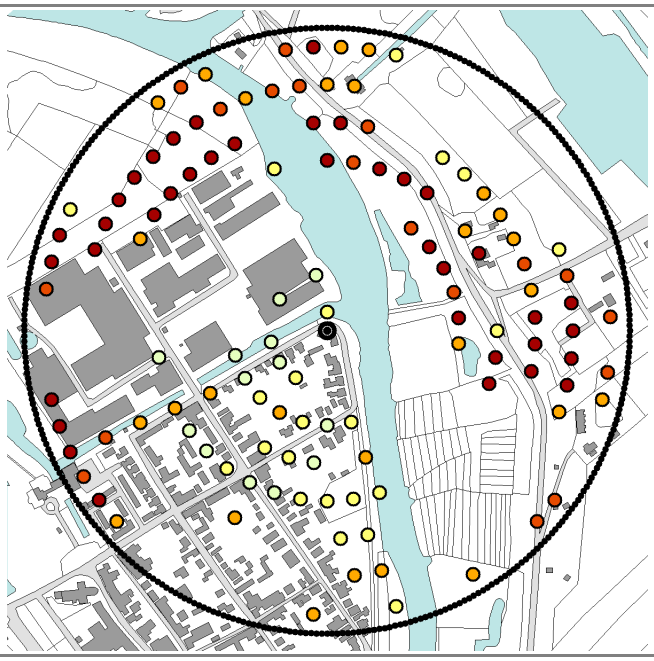

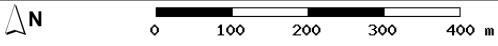

Topografische Ondergrond: TOP10NL (2009 en 2022)

categorie	1	2	3	4	5

sectorscore	1	2	3	4	5

Vergelijkingsrapport: 261

Foto's	
N 2009	N 2023
Deze foto is niet beschikbaar	
NO 2009	NO 2023
Deze foto is niet beschikbaar	
O 2009	O 2023
Deze foto is niet beschikbaar	
ZO 2009	ZO 2023
Deze foto is niet beschikbaar	

Vergelijkingsrapport: 261

Foto's	
Z 2009	Z 2023
Deze foto is niet beschikbaar	
ZW 2009	ZW 2023
Deze foto is niet beschikbaar	
W 2009	W 2023
Deze foto is niet beschikbaar	
NW 2009	NW 2023
Deze foto is niet beschikbaar	

Vergelijkingsrapport: 262

Algemene informatie

Naam: Thornsche Molen
Plaats: Persingen

Adres:
Thornsestraat 20
6575 JJ Persingen





Vergelijking - kaarten

Hoogtemetingen 2009

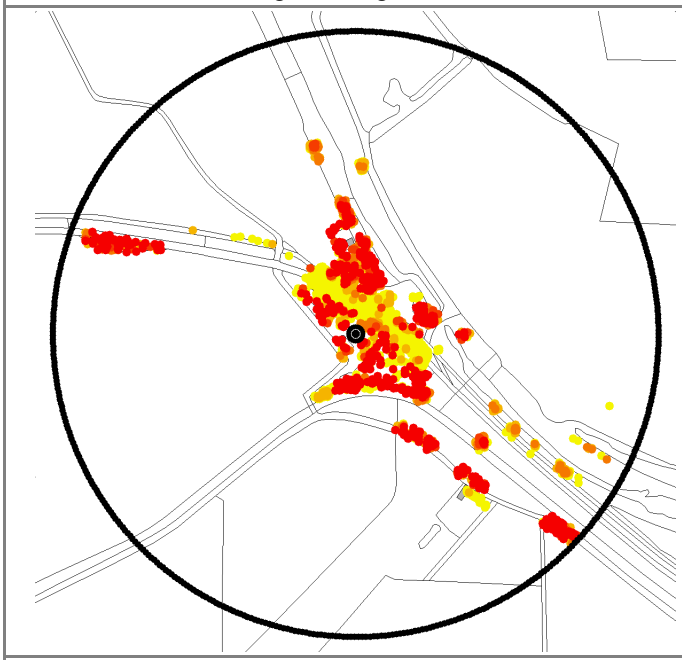

Gestandaardiseerde sectorscores 2009

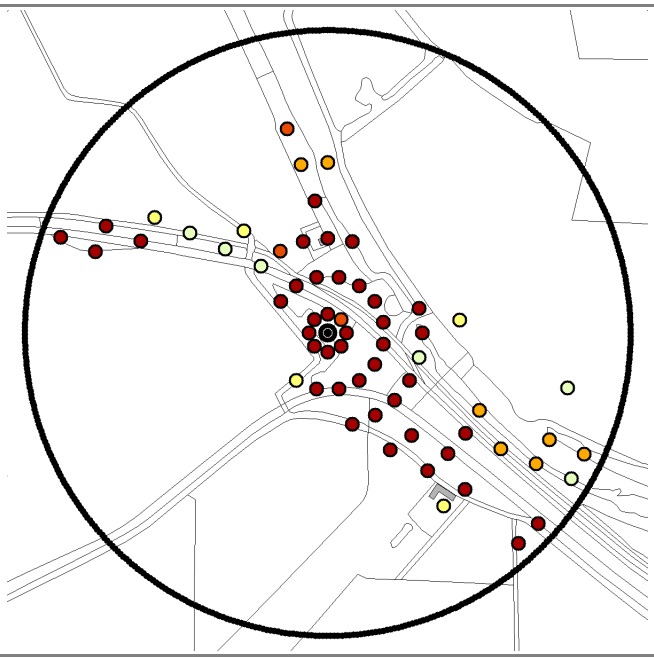

Hoogtemetingen 2023

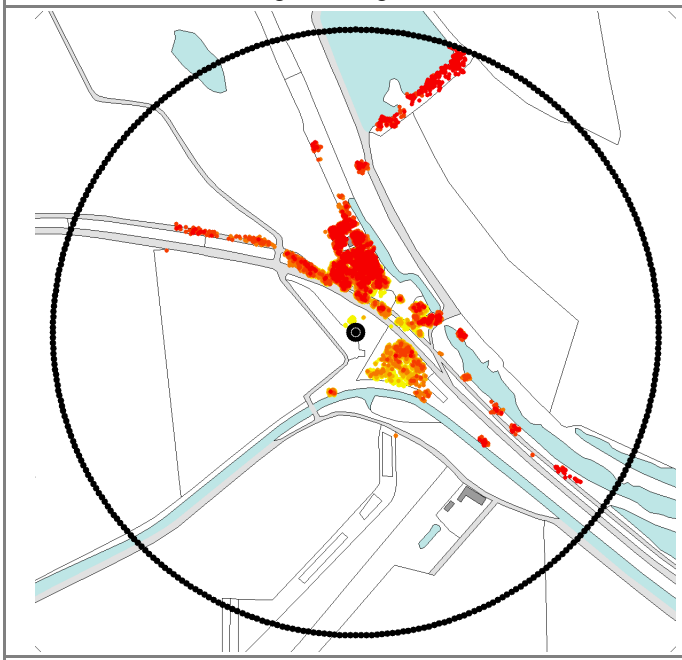

Gestandaardiseerde sectorscores 2023

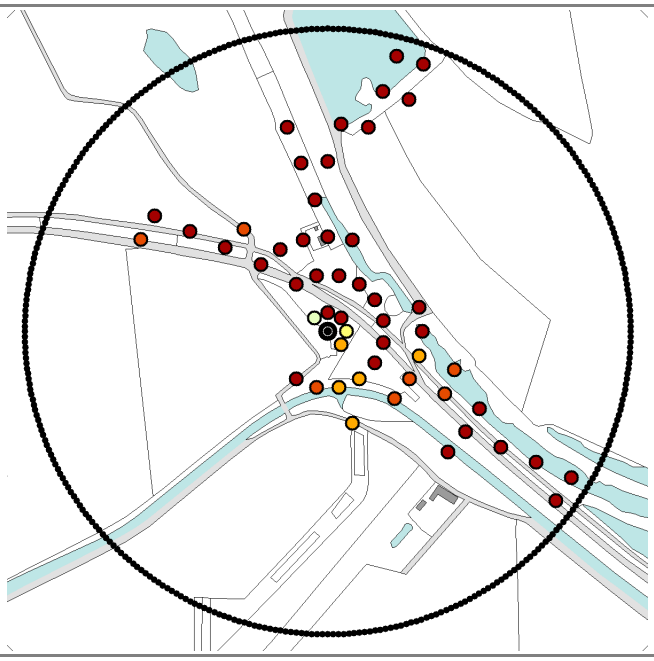

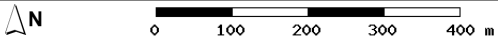

Topografische Ondergrond: TOP10NL (2009 en 2022)

categorie	1	2	3	4	5

sectorscore	1	2	3	4	5

Vergelijkingsrapport: 262

Foto's	
N 2009	N 2023
Deze foto is niet beschikbaar	
NO 2009	NO 2023
Deze foto is niet beschikbaar	
O 2009	O 2023
Deze foto is niet beschikbaar	
ZO 2009	ZO 2023
Deze foto is niet beschikbaar	

Vergelijkingsrapport: 262

Foto's	
Z 2009	Z 2023
Deze foto is niet beschikbaar	
ZW 2009	ZW 2023
Deze foto is niet beschikbaar	
W 2009	W 2023
Deze foto is niet beschikbaar	
NW 2009	NW 2023
Deze foto is niet beschikbaar	

Vergelijkingsrapport: 263

Algemene informatie

Naam: Molen de Jager / Molen de Wit
Plaats: Herwijnen

Adres:
Waaldijk 103
4171 CC Herwijnen





Vergelijking - kaarten

Hoogtemetingen 2009

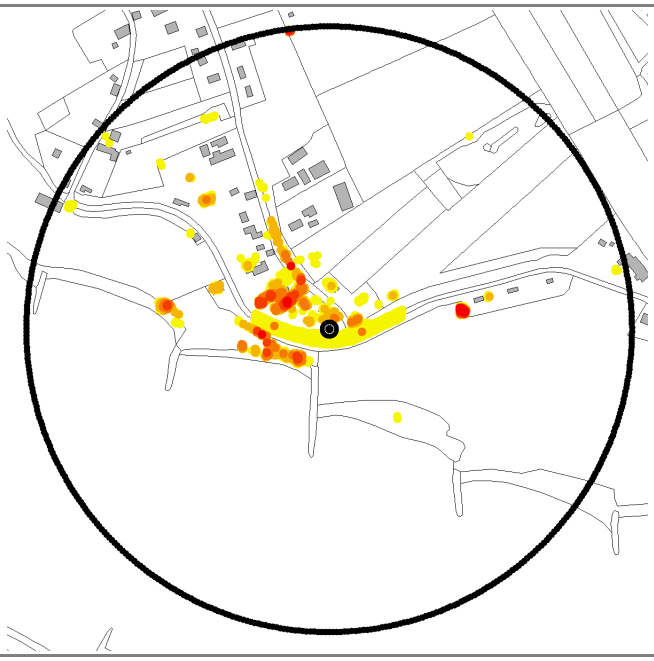

Gestandaardiseerde sectorscores 2009

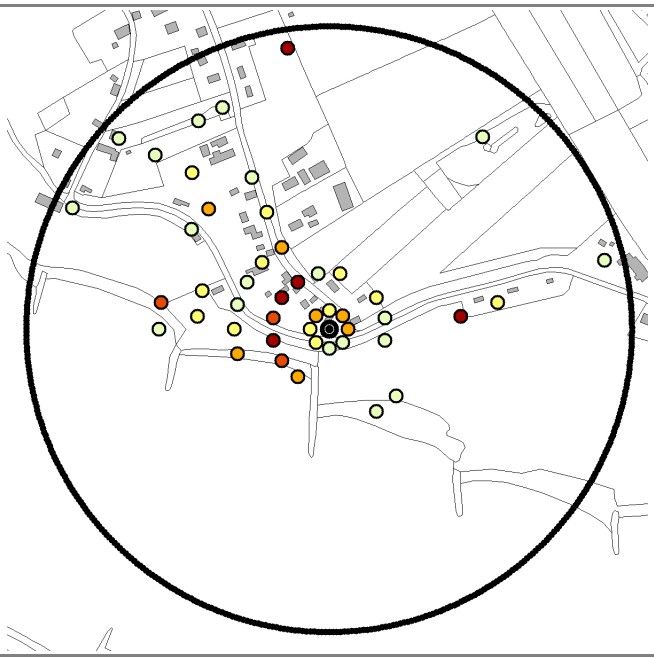

Hoogtemetingen 2023

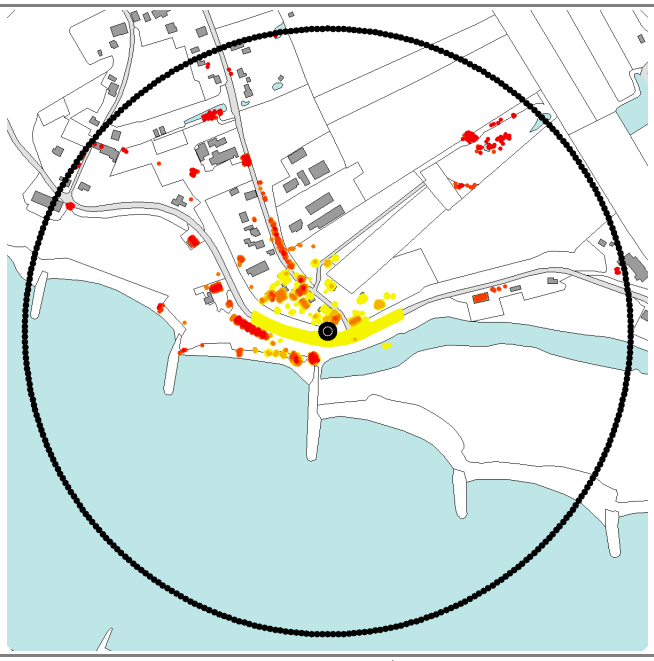

Gestandaardiseerde sectorscores 2023

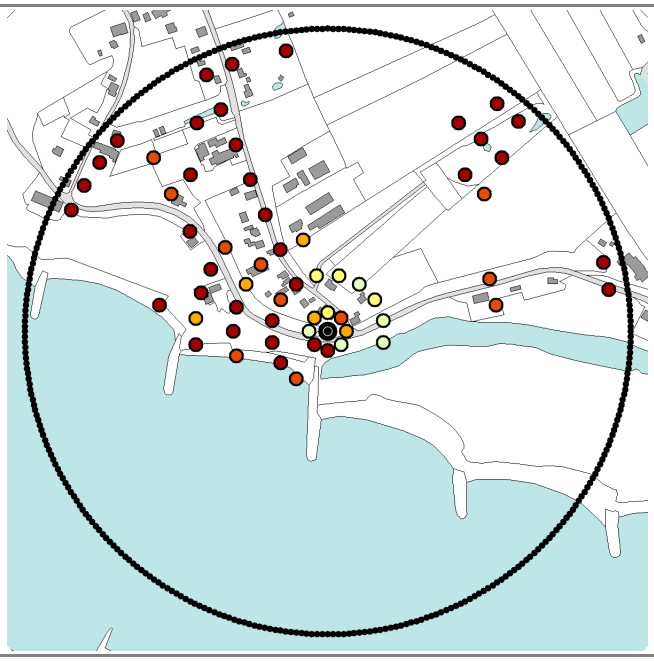

N

0 100 200 300 400 m

Topografische Ondergrond: TOP10NL (2009 en 2022)

categorie	1	2	3	4	5

sectorscore	1	2	3	4	5

Vergelijkingsrapport: 263

Foto's	
N 2009	N 2023
	
NO 2009	NO 2023
	
O 2009	O 2023
	
ZO 2009	ZO 2023
	

Vergelijkingsrapport: 263

Foto's	
Z 2009	Z 2023
	
ZW 2009	ZW 2023
	
W 2009	W 2023
	
NW 2009	NW 2023
	

Vergelijkingsrapport: 270

Algemene informatie

Naam: "naamloos" (windmotor)
Plaats: Zutphen

Adres:
"in de uiterwaard van de IJssel"
Zutphen





Vergelijking - kaarten

Hoogtemetingen 2009

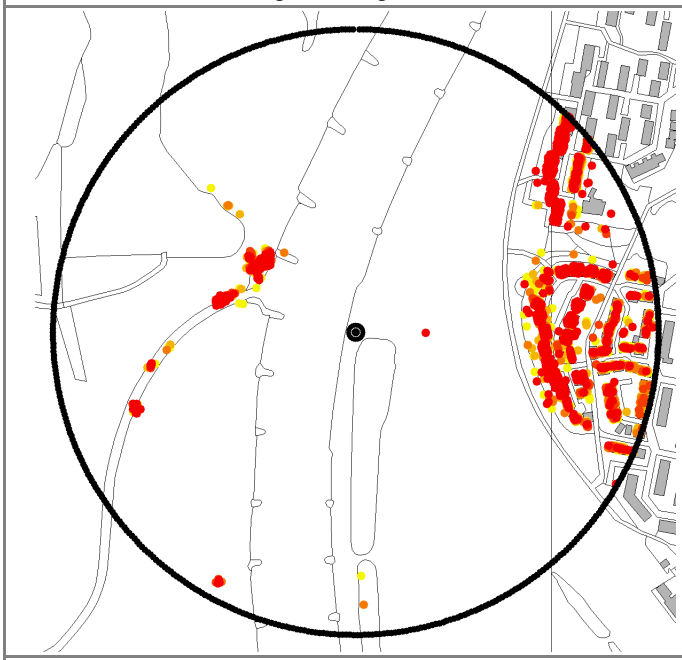

Gestandaardiseerde sectorscores 2009

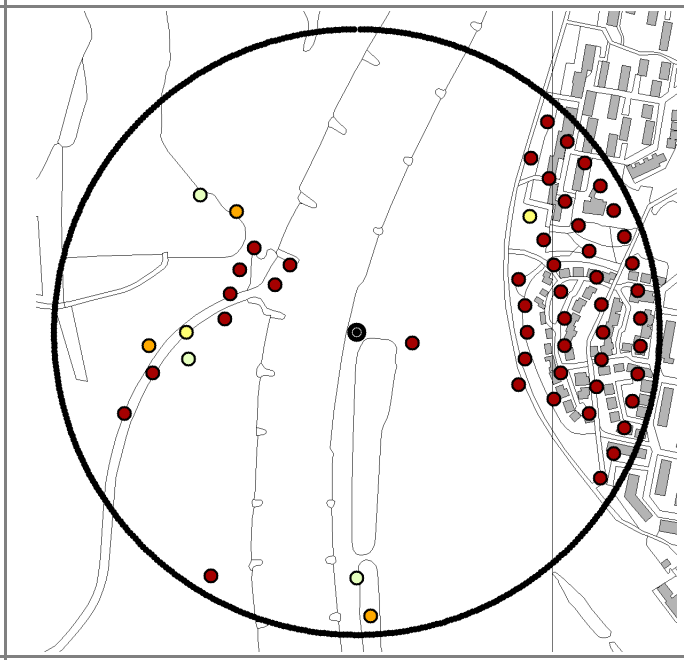

Hoogtemetingen 2023

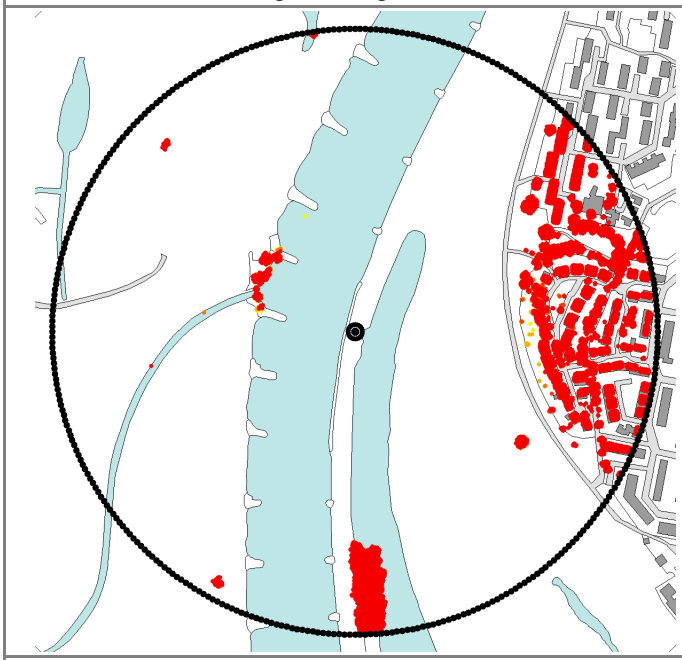

Gestandaardiseerde sectorscores 2023

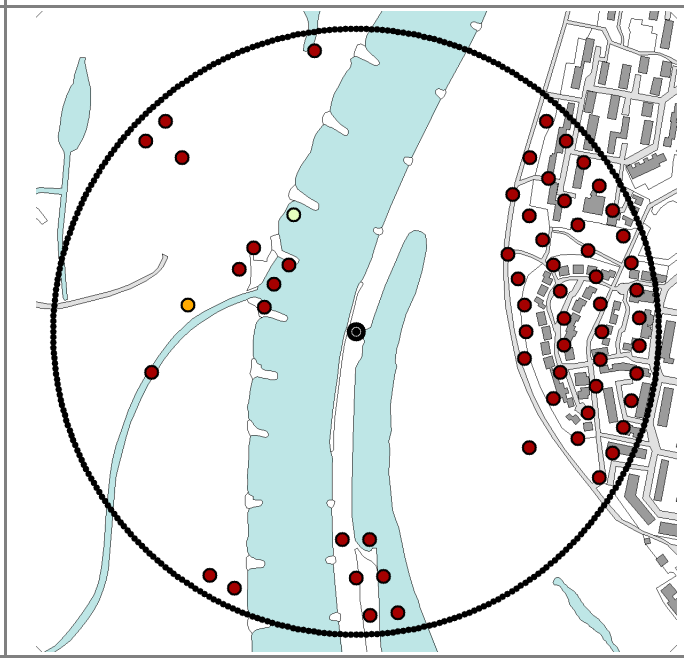

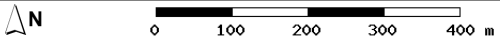

Topografische Ondergrond: TOP10NL (2009 en 2022)

categorie	1	2	3	4	5

sectorscore	1	2	3	4	5

Vergelijkingsrapport: 270

Foto's	
N 2009	N 2023
	
NO 2009	NO 2023
	
O 2009	O 2023
	
ZO 2009	ZO 2023
	

Vergelijkingsrapport: 270

Foto's	
Z 2009	Z 2023
	
ZW 2009	ZW 2023
	
W 2009	W 2023
	
NW 2009	NW 2023
	